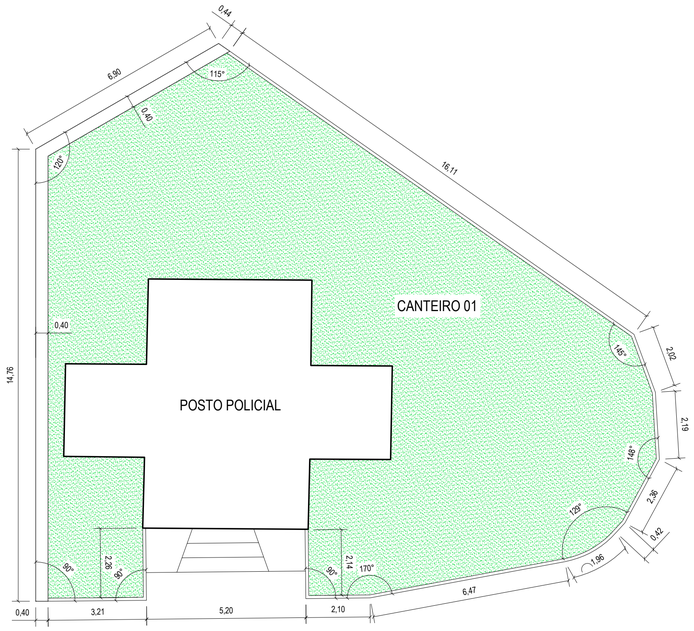

PLANTA BAIXA - CANTEIRO 01
ESC: 1/100

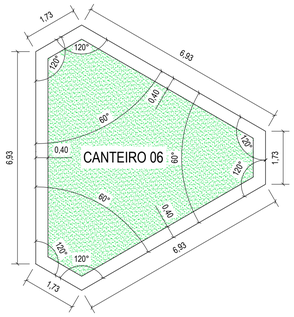

PLANTA BAIXA - CANTEIRO 06
ESC: 1/100

CORTE AA
ESC: 1/200

ÁREA GRAMADA

CANTEIRO 01 = 189,98m²
CANTEIRO 02 = 57,20m²
CANTEIRO 03 = 17,82m²
CANTEIRO 04 = 43,25m²
CANTEIRO 05 = 26,35m²
CANTEIRO 06 = 33,03m²
CANTEIRO 07 = 96,84m²
CANTEIRO 08 = 23,42m²
CANTEIRO 09 = 79,05m²

TOTAL = 566,94m²

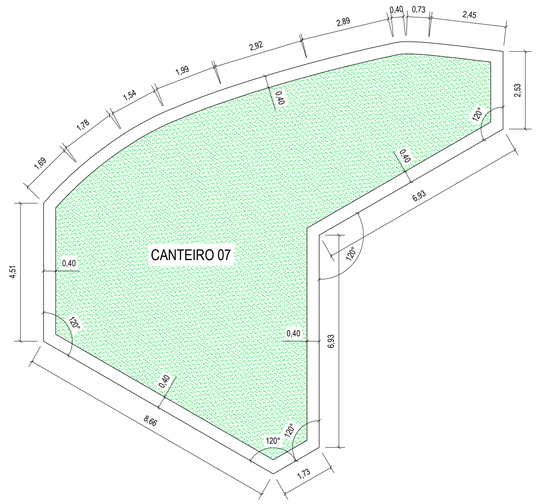

PLANTA BAIXA - CANTEIRO 07
ESC: 1/100

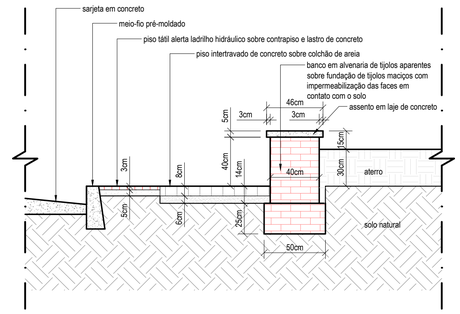

CORTE ESQUEMÁTICO - CANTEIROS E PISOS
ESC: 1/25

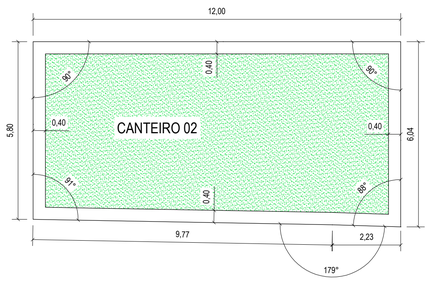

PLANTA BAIXA - CANTEIRO 02
ESC: 1/100

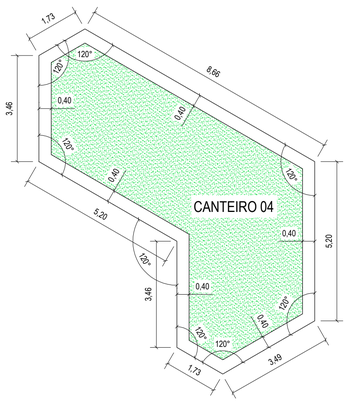

PLANTA BAIXA - CANTEIRO 04
ESC: 1/100

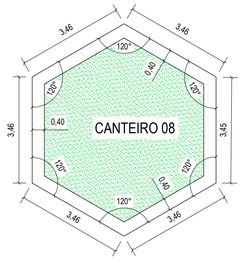

PLANTA BAIXA - CANTEIRO 08
ESC: 1/100

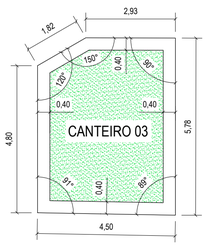

PLANTA BAIXA - CANTEIRO 03
ESC: 1/100

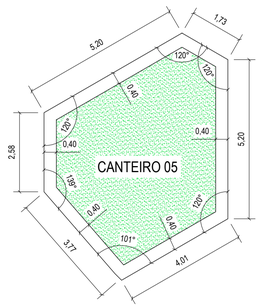

PLANTA BAIXA - CANTEIRO 05
ESC: 1/100

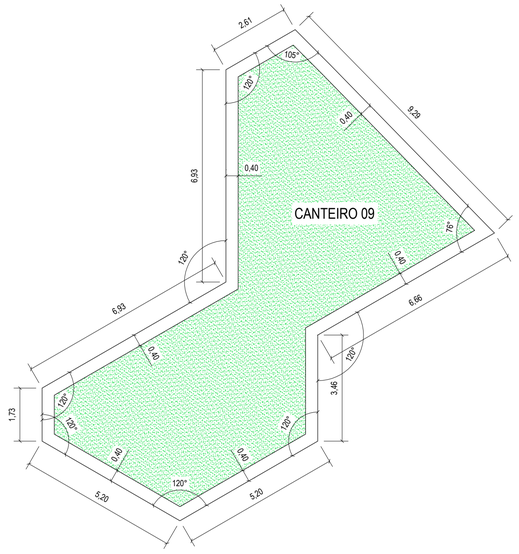

PLANTA BAIXA - CANTEIRO 09
ESC: 1/100

PREFEITURA MUNICIPAL DE MURIAÉ
SECRETARIA DE URBANISMO E MEIO AMBIENTE
PRAÇA DORNELAS

URBANISMO E DESENHO URBANO
PLANTAS BAIXAS - CANTEIROS E CORTES

PREFEITURA DE MURIAÉ / CNPJ: 17.947.581/0001-76 PREFEITO IOANNIS KONSTANTINOS GRAMMATIKOPOULOS	DESCRIÇÃO: PROJETO URBANÍSTICO PARA REFEORMA DE UMA PRAÇA, COM ACADEMIA E PARQUE INFANTIL, COM ÁREA TOTAL DE 2.038,06m²
SECRETARIA DE URBANISMO E MEIO AMBIENTE: SECRETÁRIO JORGE FERES FILHO	LOCAL: PRAÇA DORNELAS, S/N BAIRRO DORNELAS - MURIAÉ - MG
R. T. PROJETO: ARQ. URB. FÁBIO ALMEIDA VIEIRA / CAU Nº A33089-2	ARQUIVO: Praça Dornelas 2020 PB01.dwg DATA: 22/05/2019 — ESC: INDICADAS — **04/05**