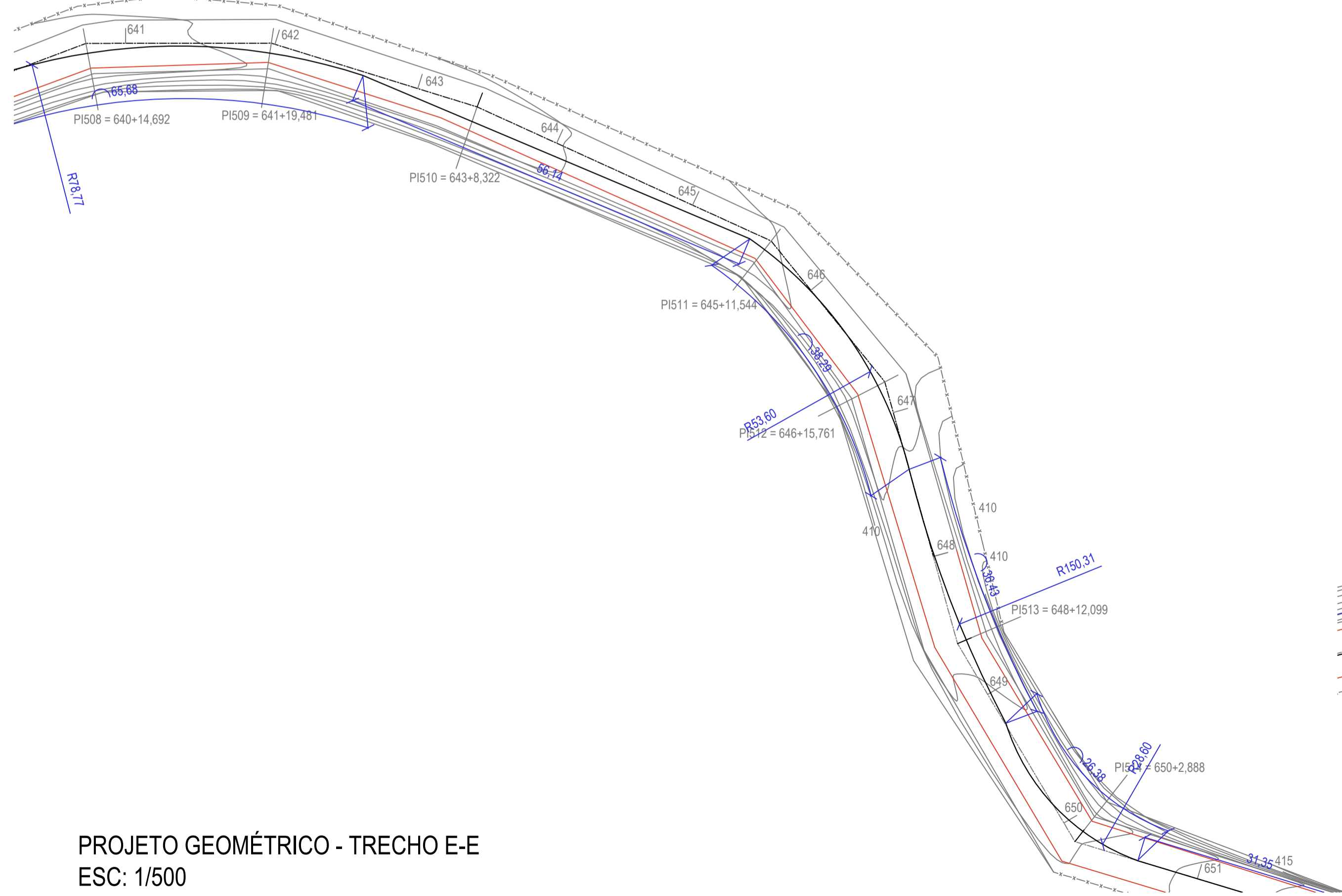
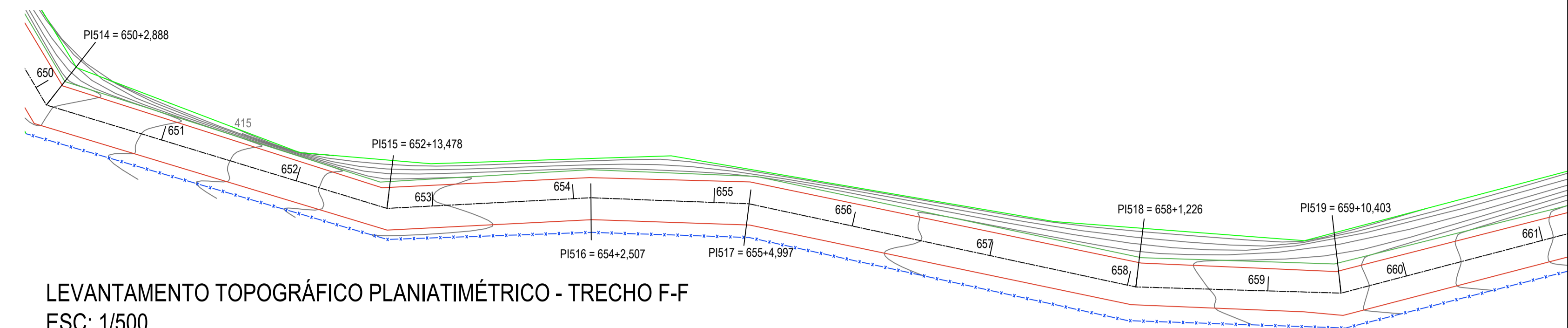


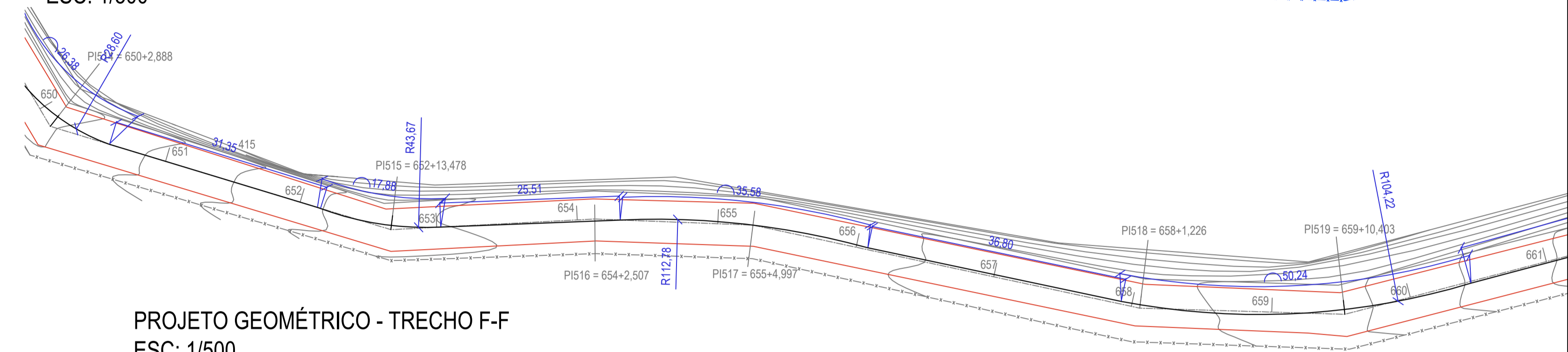
LEVANTAMENTO TOPOGRÁFICO PLANIATIMÉTRICO - TRECHO E-E
ESC: 1/500



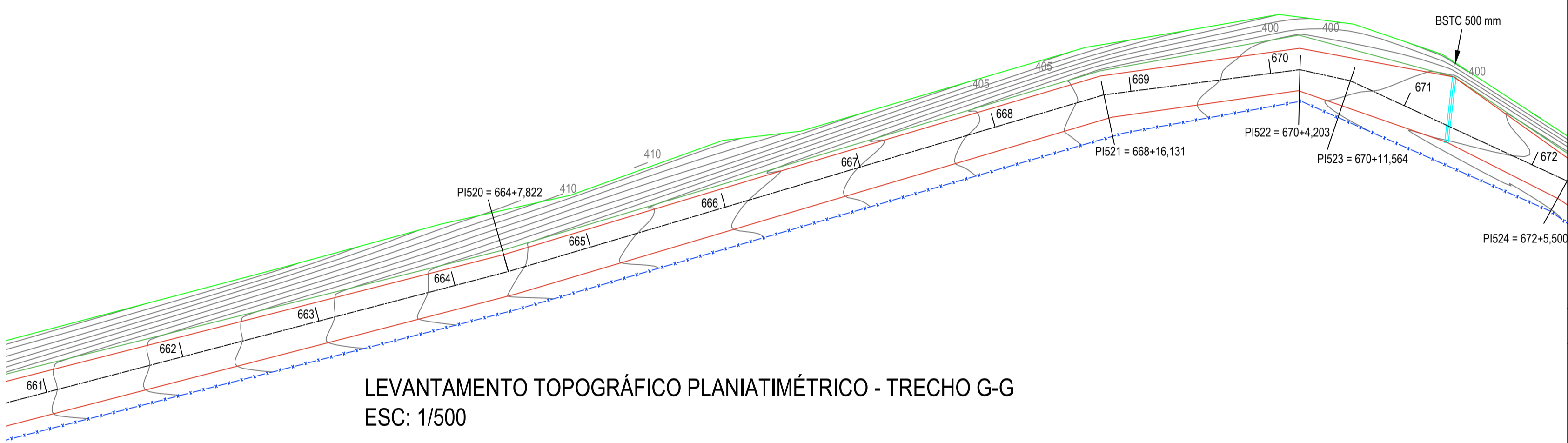
PROJETO GEOMÉTRICO - TRECHO E-E
ESC: 1/500



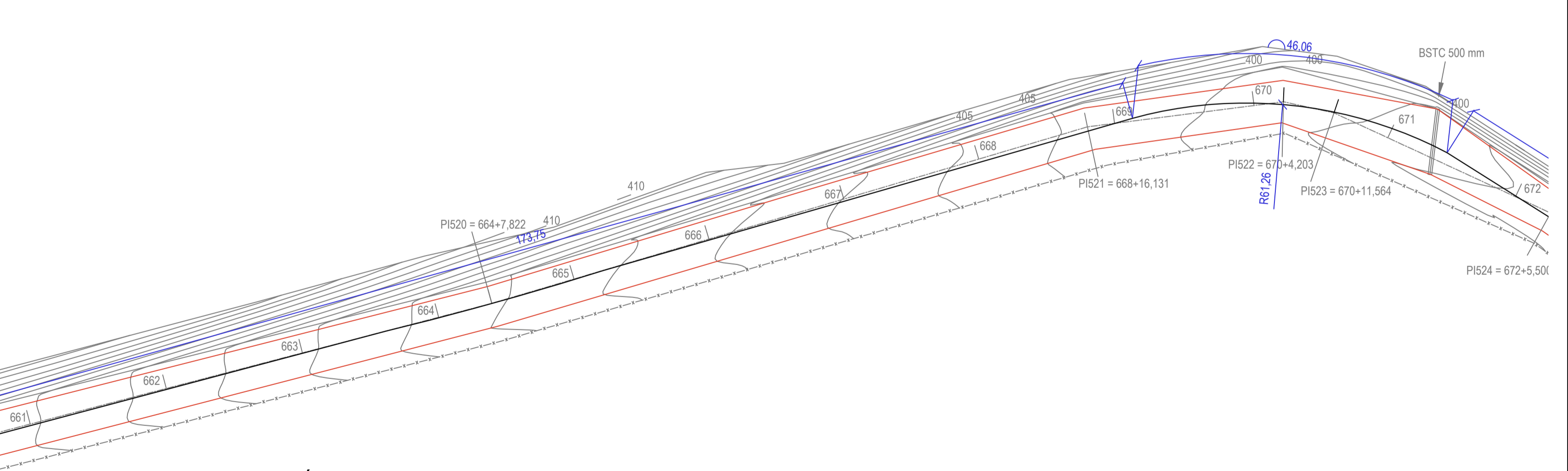
LEVANTAMENTO TOPOGRÁFICO PLANIATIMÉTRICO - TRECHO F-F
ESC: 1/500



PROJETO GEOMÉTRICO - TRECHO F-F
ESC: 1/500



LEVANTAMENTO TOPOGRÁFICO PLANIATIMÉTRICO - TRECHO G-G
ESC: 1/500



PROJETO GEOMÉTRICO - TRECHO G-G
ESC: 1/500

LEGENDA LEVANTAMENTO TOPOGRÁFICO

	Crista de talude		Cerca existente
	Pé de talude		Eixo do estaqueamento
	Curva de nível		Borda da pista existente

	PREFEITURA MUNICIPAL DE MURIAÉ SECRETARIA DE OBRAS PÚBLICAS	
	PAVIMENTAÇÃO LEVANTAMENTO TOPOGRÁFICO E PROJETO GEOMÉTRICO - TRECHOS E-E, F-F e G-G	
PREFEITURA DE MURIAÉ / CNPJ: 17.947.581/0001-76 PREFEITO IOANNIS KONSTANTINOS GRAMMATIKOPOULOS	DESCRIÇÃO: PROJETO DE PAVIMENTAÇÃO DE ESTRADA RURAL EM CONCRETO BETUMINOSO USINADO A QUENTE	
SECRETARIA DE OBRAS PÚBLICAS: SECRETÁRIO CARLOS MAGNO DE OLIVEIRA	LOCAL: ESTRADA DE LIGAÇÃO ENTRE OS DISTRITOS DE ITAMURI E BELISÁRIO - TRECHO 1 - MURIAÉ - MG	ARQUIVO: DT_Pavimentacao_Itamuri-Belisario Trecho 1.DWG
R. T. PROJETO: ENG. ARLAN DO CARMO MENDONÇA / CREA Nº 177324/D	ESC. INDICADAS DATA: 10/07/2020	FOLHA: 05/16

ANOTAÇÕES: