



PREFEITURA MUNICIPAL DE MURIAÉ
ESTADO DE MINAS GERAIS
CNPJ – 17.947.581/0001-76
SECRETARIA MUNICIPAL DE EDUCAÇÃO

PROJETO BÁSICO – TRANSPORTE ESCOLAR
DISTRITO DE PIRAPANEMA

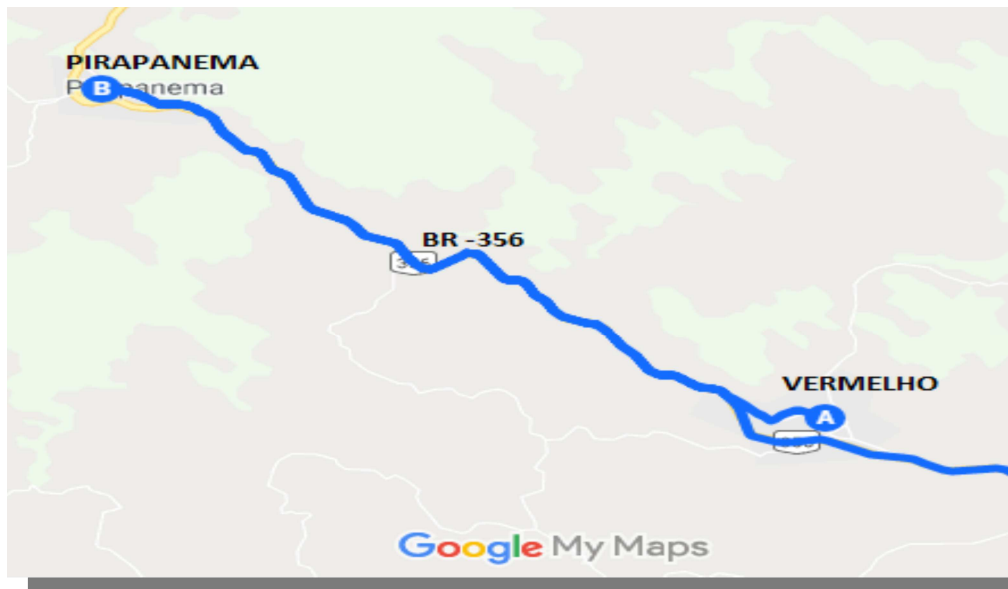


Imagem 1: Projeto Básico da linha Pirapanema - Vermelho - Muriaé.

Fonte: Google My Maps

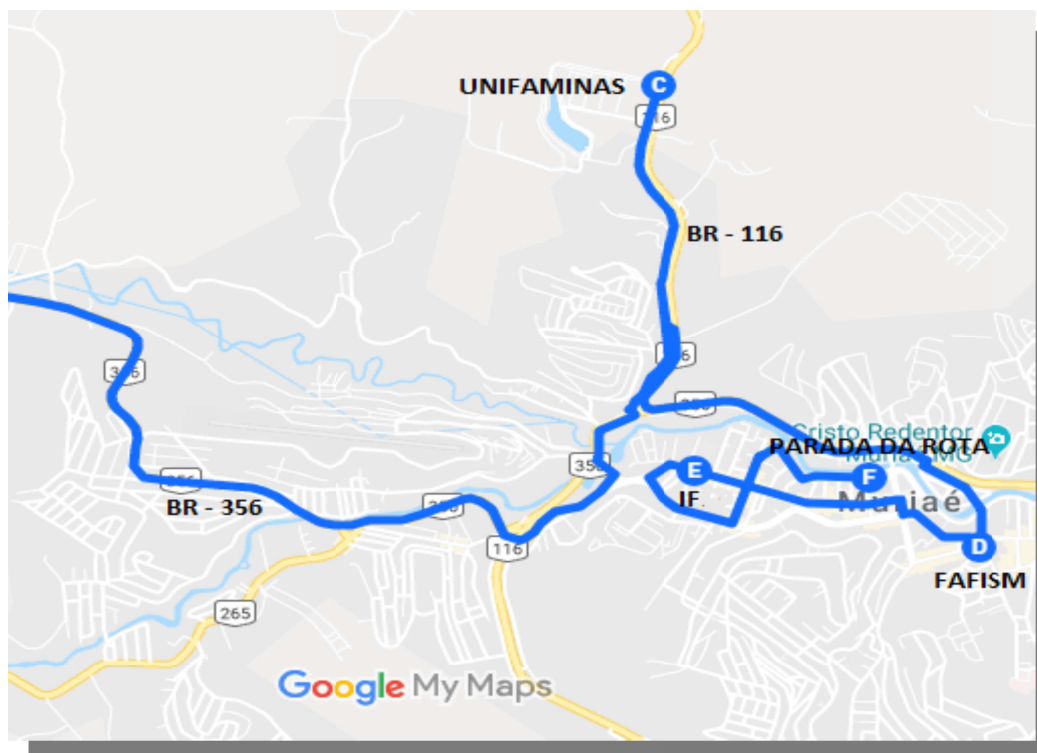


Imagem 2: Projeto Básico da linha Pirapanema - Vermelho - Muriaé.

Fonte: Google My Maps



PREFEITURA MUNICIPAL DE MURIAÉ
ESTADO DE MINAS GERAIS
CNPJ – 17.947.581/0001-76
SECRETARIA MUNICIPAL DE EDUCAÇÃO

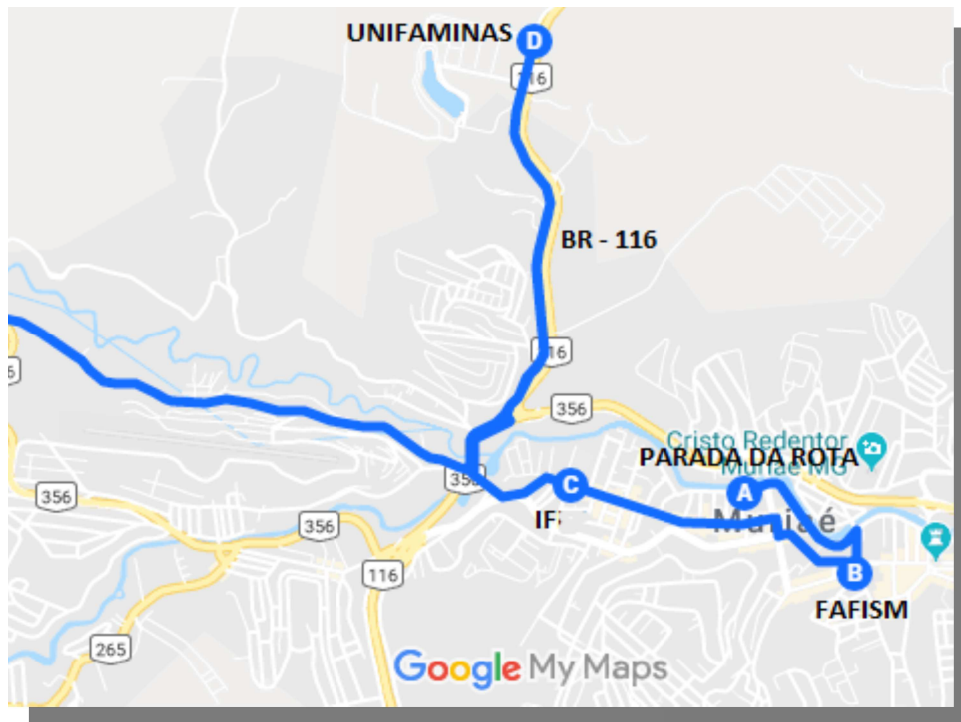


Imagem 3: Projeto Básico da linha Pirapanema - Vermelho - Muriaé.

Fonte: Google My Maps

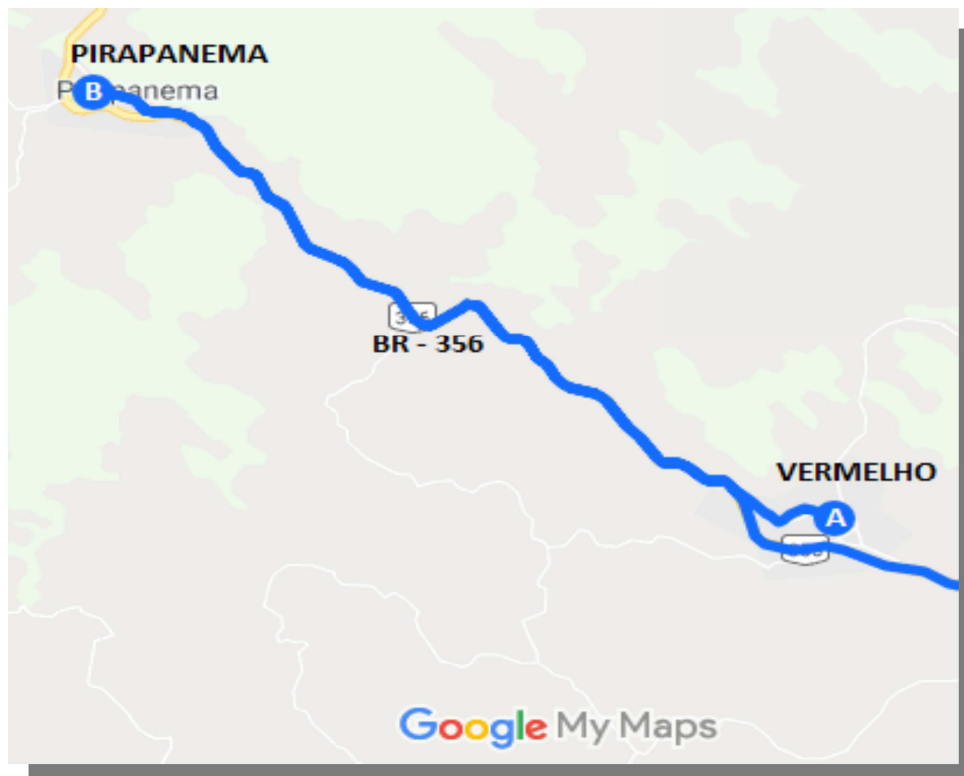


Imagem 4: Projeto Básico da linha Pirapanema - Vermelho - Muriaé.

Fonte: Google My Maps



PREFEITURA MUNICIPAL DE MURIAÉ
ESTADO DE MINAS GERAIS
CNPJ – 17.947.581/0001-76
SECRETARIA MUNICIPAL DE EDUCAÇÃO

Linha: Pirapanema - Vermelho – Muriaé

Ponto inicial: E. M. Sylla de Ururahy Macêdo

Ponto final: E. M. Sylla de Ururahy Macêdo

Estrada principal: Pirapanema, estrada principal de acesso à distrito do Vermelho e segue pela Br 356 – até Muriaé, onde deixa alunos.

Memorial Descritivo: O trajeto principal composto de todos os pontos inicia-se no ponto A situado na Escola Municipal Sylla de Ururahy Macêdo em destino ao ponto B, situado no distrito de Vermelho onde coleta alunos, segue do ponto B ao ponto C situado na Br-116 na Faculdade UNIFAMINAS onde deixa alunos, segue do ponto C ao ponto D situado na Praça Coronel Pacheco de Medeiros onde deixa alunos, segue do ponto D ao ponto E situado no Instituto Federal no IF onde deixa alunos, segue do ponto E ao ponto F situado do lado do Prédio da Prefeitura Municipal de Muriaé onde aguarda o término da aula dos alunos, segue do ponto A ao ponto B, situado Praça Coronel Pacheco de Medeiros onde coleta alunos, segue do ponto B ao ponto C, situado no Instituto Federal no IF onde coleta alunos, segue do ponto C ao ponto D, situado na BR-116 na Faculdade UNIFAMINAS onde coleta alunos, segue do ponto D ao ponto E situado no Distrito de Vermelho onde deixa alunos, segue do ponto E ao ponto F na Escola Municipal Sylla de Ururahy Macêdo aonde deixa alunos, e finaliza o percurso no Distrito de Pirapanema, percorrendo um Projeto básico/Trajeto de 33,31 Km.

Thiago Alves Ferreira
Chefe da Divisão do Transporte Escolar



PREFEITURA MUNICIPAL DE MURIAÉ
ESTADO DE MINAS GERAIS
CNPJ – 17.947.581/0001-76
SECRETARIA MUNICIPAL DE EDUCAÇÃO

PROJETO EXECUTIVO – TRANSPORTE ESCOLAR
DISTRITO DE PIRAPANEMA

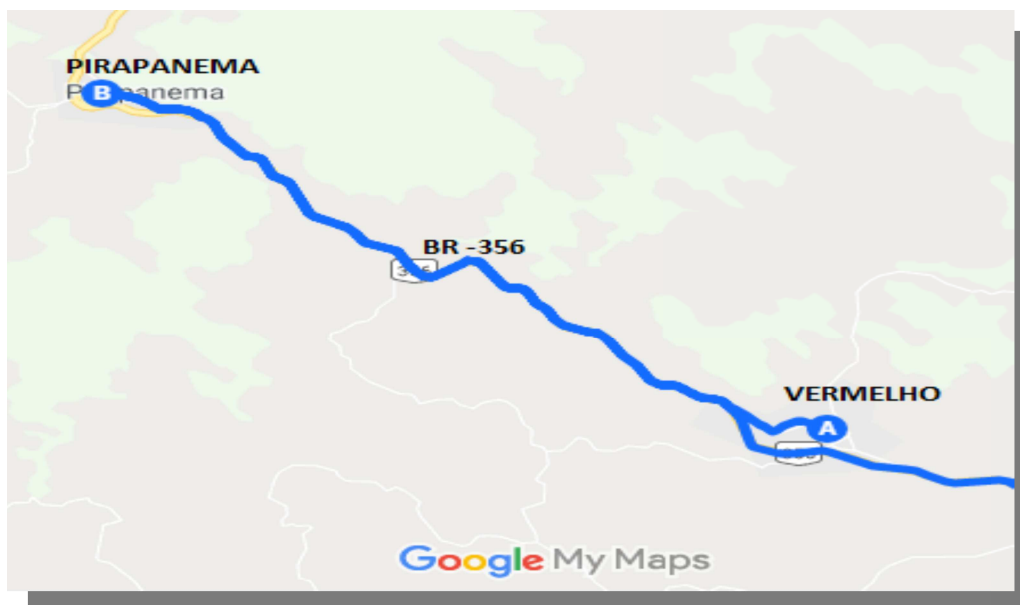


Imagem 5: Projeto Executivo da linha Pirapanema – Vermelho - Muriaé

Fonte: Google My Maps

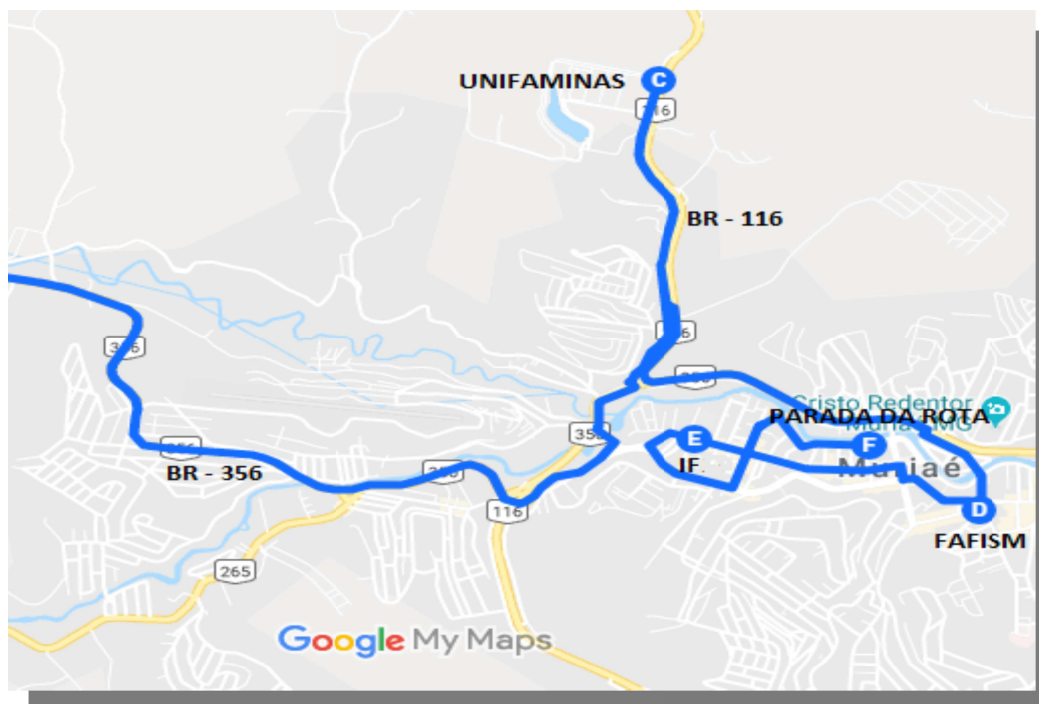


Imagem 6: Projeto Executivo da linha Pirapanema – Vermelho - Muriaé

Fonte: Google My Maps



PREFEITURA MUNICIPAL DE MURIAÉ
ESTADO DE MINAS GERAIS
CNPJ – 17.947.581/0001-76
SECRETARIA MUNICIPAL DE EDUCAÇÃO

Memorial Descritivo: O trajeto principal composto de todos os pontos inicia-se no ponto A situado na Escola Municipal Sylla de Ururahy Macêdo em destino ao ponto B, situado no distrito de Vermelho onde coleta alunos, segue do ponto B ao ponto C situado na Br-116 na Faculdade UNIFAMINAS onde deixa alunos, segue do ponto C ao ponto D situado na Praça Coronel Pacheco de Medeiros onde deixa alunos, segue do ponto D ao ponto E situado no Instituto Federal no IF onde deixa alunos, segue do ponto E ao ponto F situado do lado do Prédio da Prefeitura Municipal de Muriaé onde aguarda o término da aula dos alunos, percorrendo um trajeto de 33,31 Km.

Distância percorrida: 33,31 Km por trajeto, sendo executado uma vez por dia no horário de 16:30 às 18:30hs. Resultando em um Projeto executivo parcial de: 33,31 Km/dia.

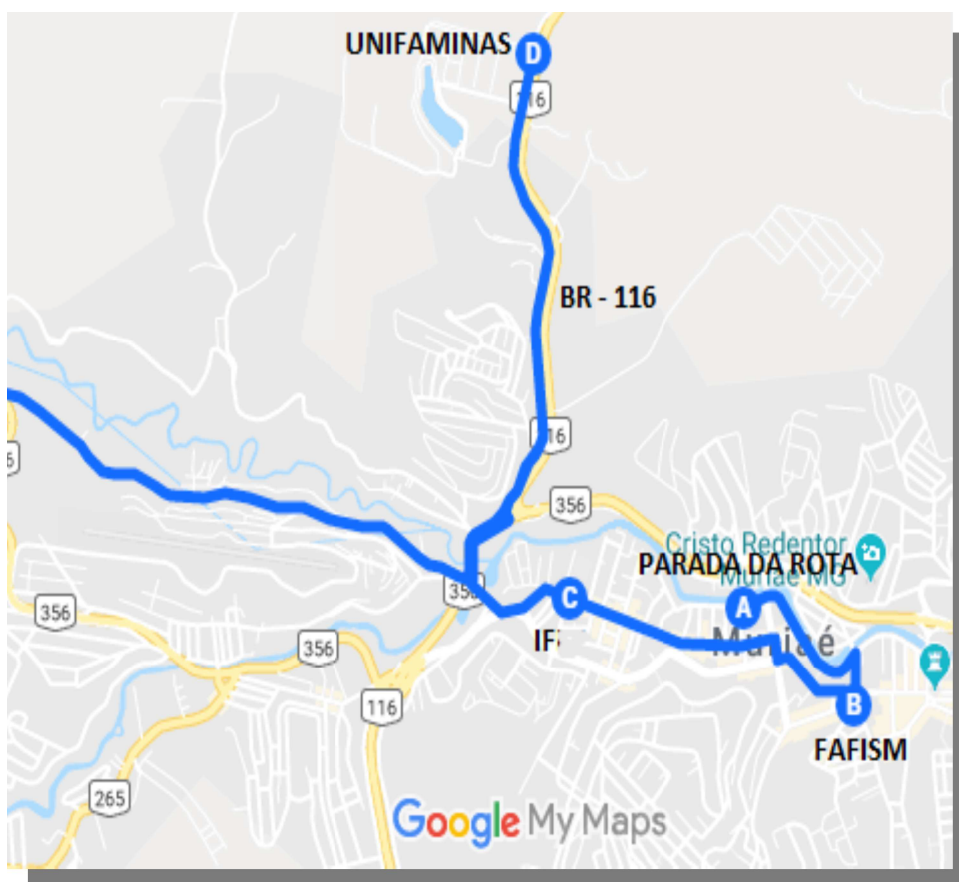


Imagem 7: Projeto Executivo da linha Pirapanema – Vermelho - Muriaé

Fonte: Google My Maps



PREFEITURA MUNICIPAL DE MURIAÉ
ESTADO DE MINAS GERAIS
CNPJ – 17.947.581/0001-76
SECRETARIA MUNICIPAL DE EDUCAÇÃO

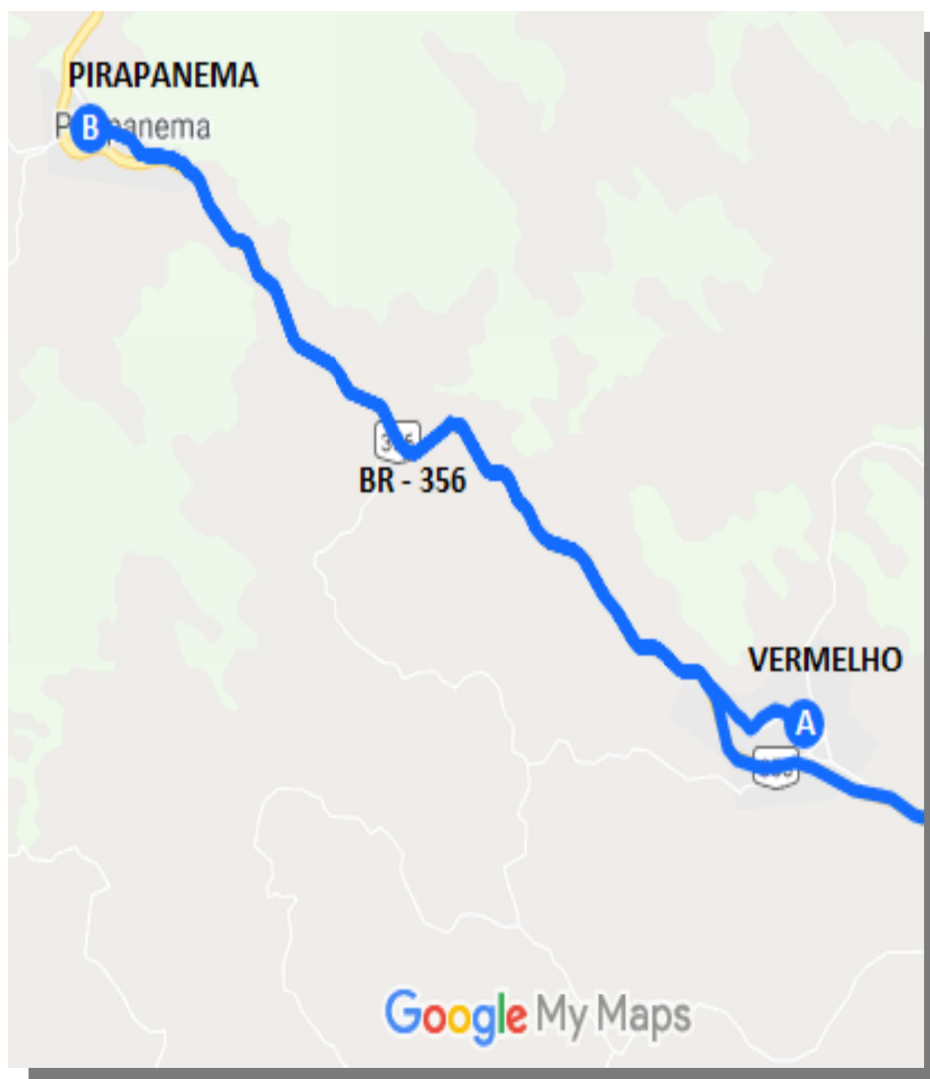


Imagem 8: Projeto Executivo da linha Pirapanema – Vermelho - Muriaé

Fonte: Google My Maps

Memorial Descritivo: O trajeto principal composto de todos os pontos inicia-se no ponto A ao ponto B, situado Praça Coronel Pacheco de Medeiros onde coleta alunos, segue do ponto B ao ponto C, situado no Instituto Federal no IF onde coleta alunos, segue do ponto C ao ponto D, situado na BR-116 na Faculdade UNIFAMINAS onde coleta alunos, segue do ponto D ao ponto E situado no Distrito de Vermelho onde deixa alunos, segue do ponto E ao ponto F na Escola Municipal Sylla de Ururahy Macêdo aonde deixa alunos, e finaliza o percurso no Distrito de Pirapanema, percorrendo um Trajeto de 30,20 Km.



PREFEITURA MUNICIPAL DE MURIAÉ
ESTADO DE MINAS GERAIS
CNPJ – 17.947.581/0001-76
SECRETARIA MUNICIPAL DE EDUCAÇÃO

Distância percorrida: 30,20 Km por trajeto, sendo executado uma vez por dia nos horários de: 22:00 às 00:00hs. Resultando em um Projeto executivo parcial de: 30,20 Km/dia.

Turno: Noturno

Escolas atendidas: UNIFAMINAS, FAFISM e IF

Número de Alunos de Nível Técnico e Superior: 45 alunos.

Tipo de Veículo: Ônibus – 42 lugares.

Projeto executivo inicial: 63,51 km/dia.

Thiago Alves Ferreira
Chefe da Divisão do Transporte Escolar