



PREFEITURA MUNICIPAL DE MURIAÉ
ESTADO DE MINAS GERAIS
CNPJ – 17.947.581/0001-76
SECRETARIA MUNICIPAL DE EDUCAÇÃO

PROJETO BÁSICO – TRANSPORTE ESCOLAR DISTRITO DE ITAMURI

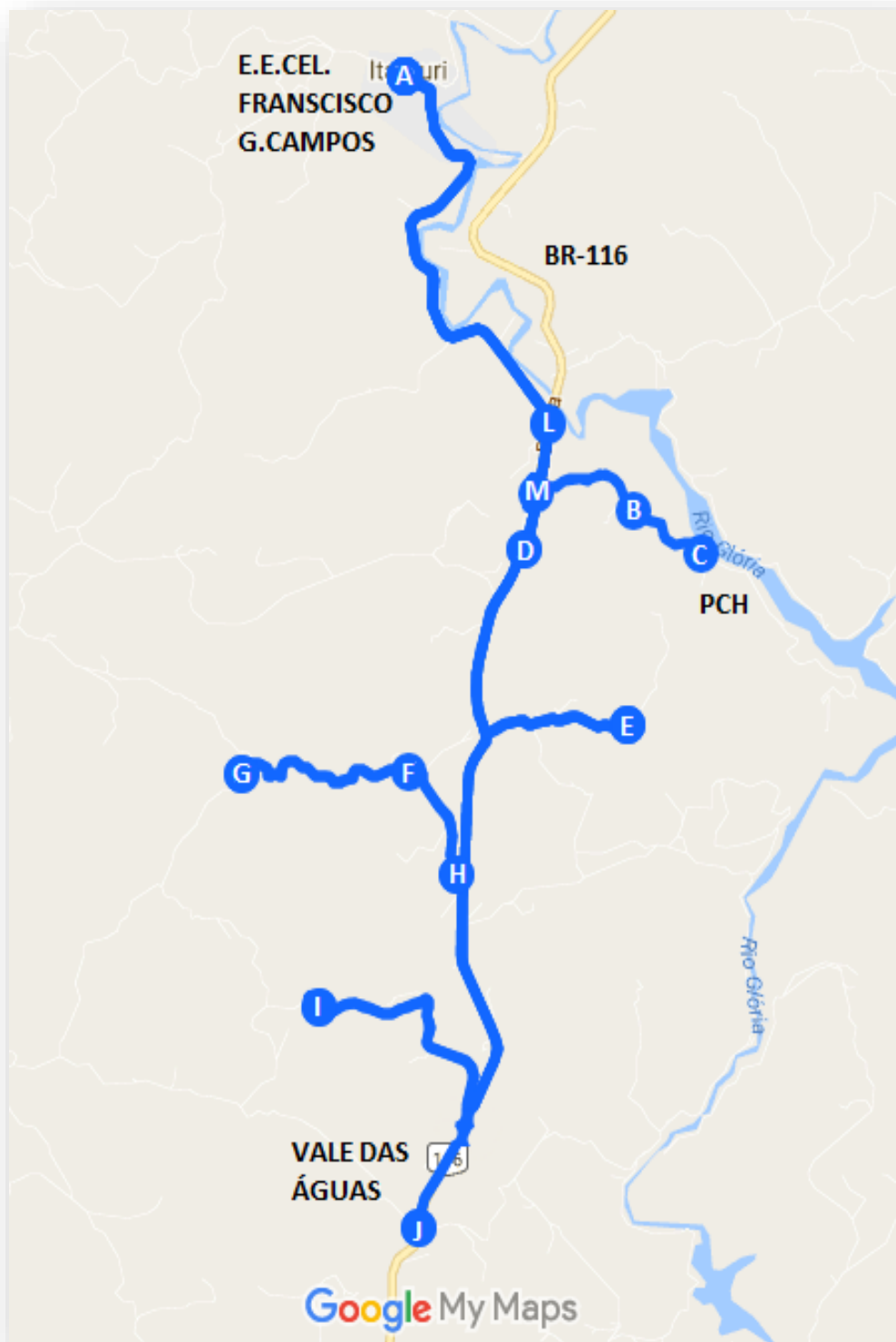


Imagem 1: Projeto Básico da linha Itamuri – Vale das Águas

Fonte: Google My Maps



PREFEITURA MUNICIPAL DE MURIAÉ
ESTADO DE MINAS GERAIS
CNPJ – 17.947.581/0001-76
SECRETARIA MUNICIPAL DE EDUCAÇÃO

Linha: Itamuri – Vale das Águas

Ponto inicial: E. E. Coronel Francisco Gomes Campos

Ponto final: E. E. Coronel Francisco Gomes Campos

Estrada principal: Itamuri até o ponto de referência denominado Vale das Águas, trajeto pela BR-116, com ramificações ao longo do percurso.

Memorial Descritivo: O trajeto principal composto de todos os pontos inicia-se no ponto A na Escola Estadual Coronel Francisco Gomes Campos no Distrito de Itamuri em destino ao ponto B, situado fora da BR-116 onde coleta alunos, segue do ponto B ao ponto C próximo da PCH onde coleta alunos, retorna do ponto C ao ponto D situado na BR-116 onde coleta alunos, segue do ponto D ao ponto E em ramificação fora da BR-116, onde coleta alunos, retorna do ponto E ao ponto F onde coleta alunos, segue do ponto F ao ponto G onde coleta alunos, retorna do ponto G ao ponto H situado na BR-116, segue ao ponto I situado em ramificação fora da BR-116 onde coleta alunos, segue do ponto I ao ponto J situado no Vale da Águas, onde coleta alunos e realiza o retorno, segue até o ponto M situado na BR-116, segue do ponto M ao ponto L no trevo de Itamuri segue do ponto L ao ponto A, situado na Escola Estadual Coronel Francisco Gomes Campos no Distrito de Itamuri, percorrendo um Projeto básico/Trajeto de 39,70 Km.

Thiago Alves Ferreira
Chefe da Divisão do Transporte Escolar



PREFEITURA MUNICIPAL DE MURIAÉ
ESTADO DE MINAS GERAIS
CNPJ – 17.947.581/0001-76
SECRETARIA MUNICIPAL DE EDUCAÇÃO

PROJETO EXECUTIVO – TRANSPORTE ESCOLAR DISTRITO DE ITAMURI

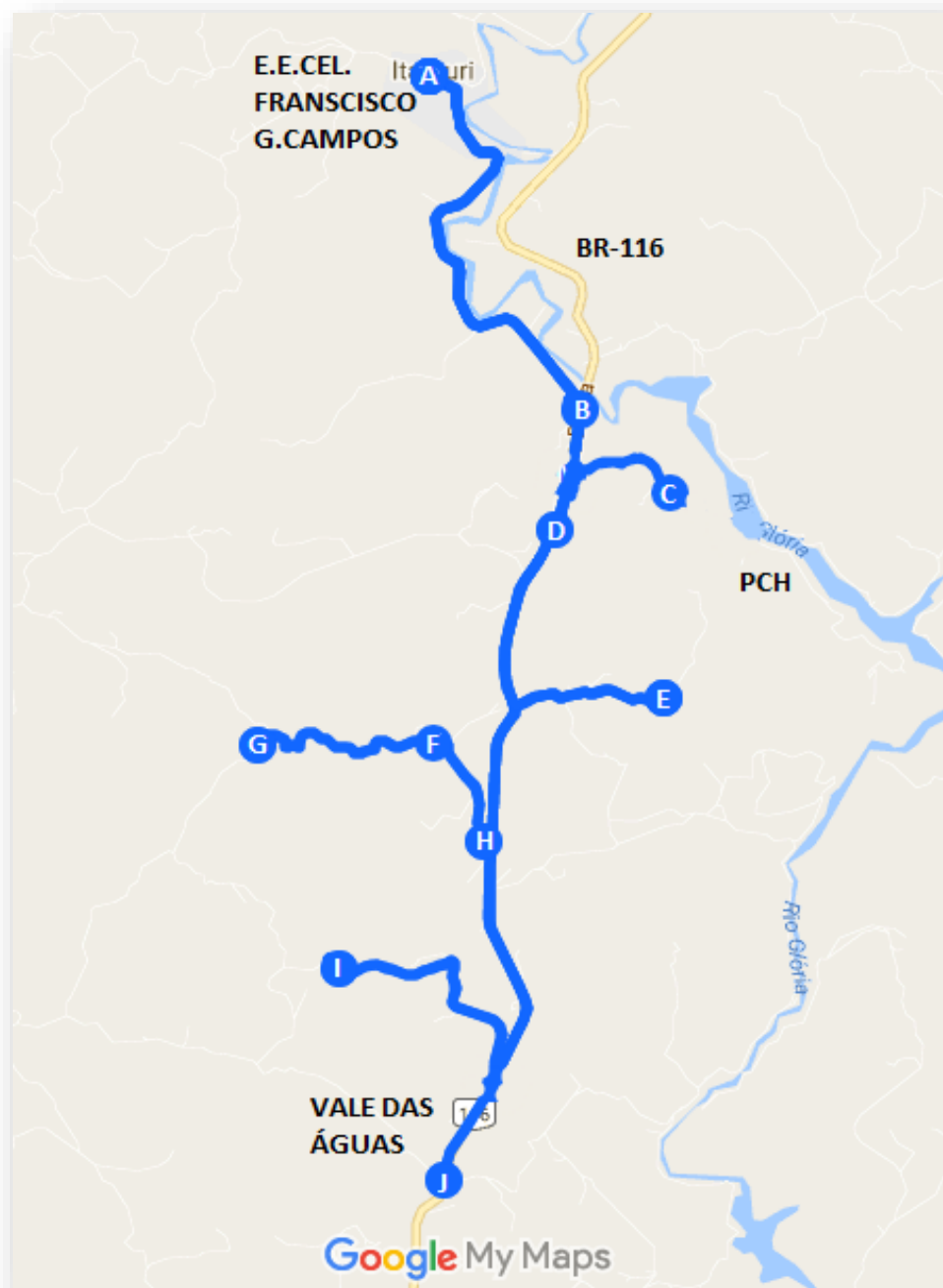


Imagem 2: Projeto Executivo da linha Itamuri – Vale das Água

Fonte: Google My Maps

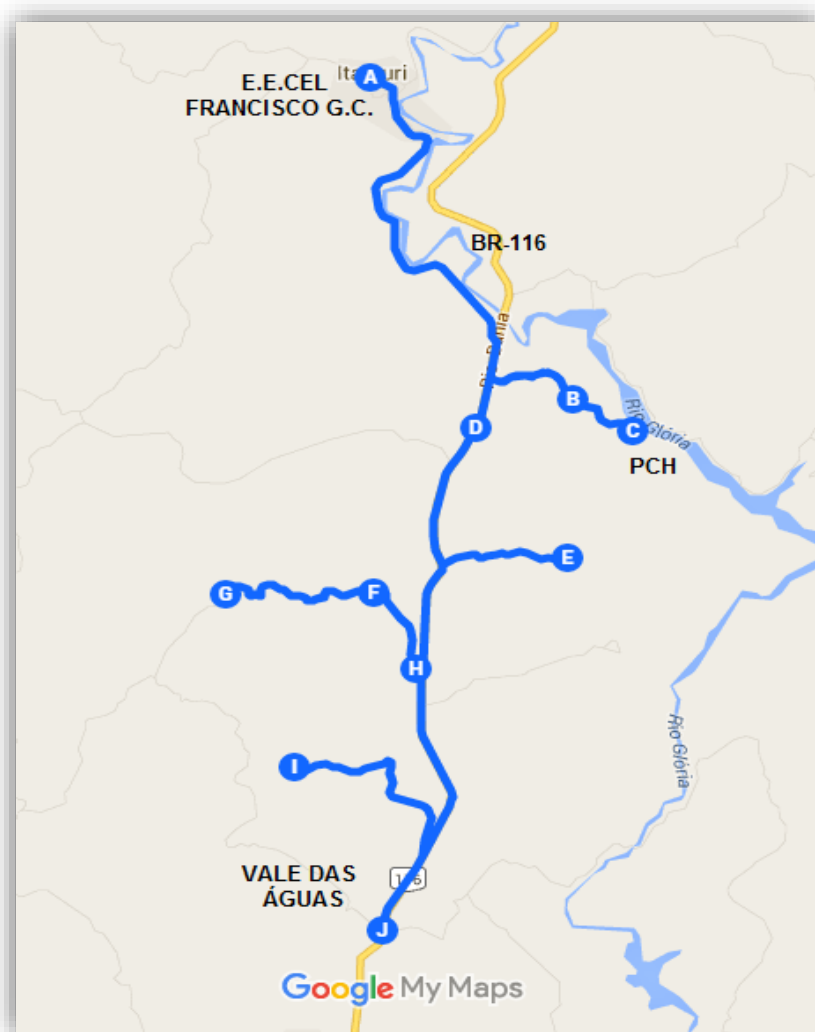
Memorial Descritivo: Inicia-se no ponto A na Escola Estadual Coronel Francisco Gomes Campos no Distrito de Itamuri em destino ao ponto B, situado



PREFEITURA MUNICIPAL DE MURIAÉ
ESTADO DE MINAS GERAIS
CNPJ – 17.947.581/0001-76
SECRETARIA MUNICIPAL DE EDUCAÇÃO

no trevo de Itamuri, segue do ponto B ao ponto C situado na entrada da PCH onde coleta alunos, retorna do ponto C ao ponto D situado na BR-116 onde coleta alunos, segue do ponto D ao ponto E em ramificação fora da BR-116 onde coleta alunos, retorna do ponto E ao ponto F situado na BR-116 onde coleta alunos, segue do ponto F ao ponto G em ramificação fora da BR-116 onde coleta alunos, segue do ponto G ao ponto H situado na BR-116, segue do ponto H ao ponto I situado em ramificação fora da BR-116 onde coleta alunos, retorna do ponto I ao ponto A, situado na Escola Estadual Coronel Francisco Gomes Campos no Distrito de Itamuri, percorrendo um trajeto de 39,96 Km.

Distância percorrida: 38,34 Km por trajeto, sendo executado uma vez por dia no horário de: 16:30 às 17:30hs. Resultando em um Projeto executivo parcial de: 38,34 Km/dia.





PREFEITURA MUNICIPAL DE MURIAÉ
ESTADO DE MINAS GERAIS
CNPJ – 17.947.581/0001-76
SECRETARIA MUNICIPAL DE EDUCAÇÃO

Imagem 3: Projeto Executivo da linha Itamuri – Vale das Águas

Fonte: Google My Maps

Memorial Descritivo: Inicia-se no ponto A na Escola Estadual Coronel Francisco Gomes Campos no Distrito de Itamuri em destino ao ponto B, situado fora da BR-116 onde coleta alunos, segue do ponto B ao ponto C próximo da PCH onde coleta alunos, retorna do ponto C ao ponto D situado na BR-116 onde coleta alunos, segue do ponto D ao ponto E em ramificação fora da BR-116, onde coleta alunos, retorna do ponto E ao ponto F onde coleta alunos, segue do ponto F ao ponto G onde coleta alunos, retorna do ponto G ao ponto H situado na BR-116, segue ao ponto I situado em ramificação fora da BR-116 onde coleta alunos, segue do ponto I ao ponto J situado no Vale da Águas, onde coleta alunos e realiza o retorno, segue até o ponto A , situado na Escola Estadual Coronel Francisco Gomes Campos no Distrito de Itamuri, percorrendo um trajeto de 39,70 Km.

Distância percorrida: 39,70 Km por trajeto, sendo executado 2 vezes por dia nos horários de: 06:00 às 07:00hs e 11:30 às 12:30hs. Resultando em um Projeto executivo parcial de: 79,40 Km/dia.

Turno: Matutino e Vespertino

Escolas atendidas: E. E. Coronel Francisco Gomes Campos e E.M. Oduvaldo Aleixo.

Número de Alunos Estimados: 22

Tipo de Veículo: Kombi – 12 lugares

Projeto executivo Final: 117,74 Km/dia.

Thiago Alves Ferreira
Chefe da Divisão do Transporte Escolar