



PROJETO BÁSICO – TRANSPORTE ESCOLAR DISTRITO DE MACUCO

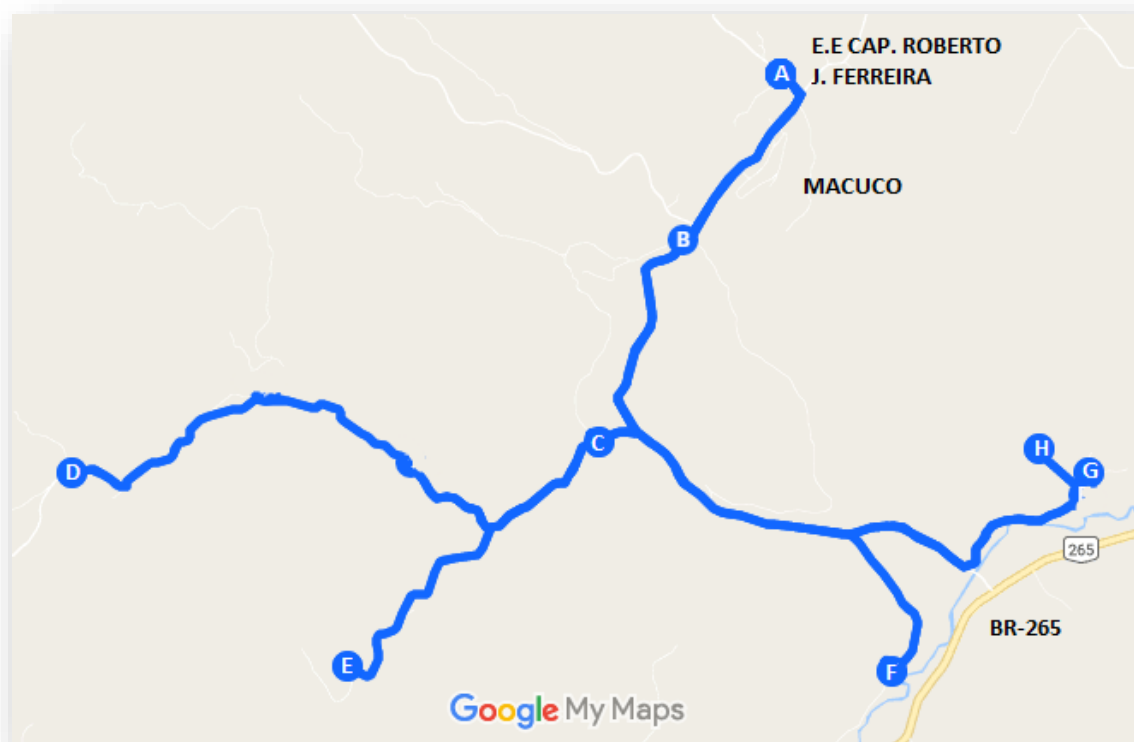


Imagem 1: Projeto Básico da linha Macuco - Paredão

Fonte: Google My Maps

Linha: Macuco Paredão

Ponto inicial: E. E. Capitão Roberto José Ferreira

Ponto final: E. E. Capitão Roberto José Ferreira

Estrada principal: Macuco até região denominada Paredão nas proximidades da BR-265.

Memorial Descritivo: O trajeto principal composto de todos os pontos inicia-se no ponto A na Escola Estadual Capitão Roberto José Ferreira no Distrito de Macuco em destino ao ponto B onde coleta alunos, segue do ponto B ao ponto C onde coleta alunos, segue do ponto C ao ponto D situado fora do eixo da via



PREFEITURA MUNICIPAL DE MURIAÉ
ESTADO DE MINAS GERAIS
CNPJ – 17.947.581/0001-76
SECRETARIA MUNICIPAL DE EDUCAÇÃO

principal onde coleta alunos, segue do ponto D ao ponto E onde coleta alunos, retorna do ponto E ao ponto C seguindo na estrada principal, segue do ponto C ao ponto F situado em ramificação fora do eixo da via principal onde coleta alunos, segue do ponto F ao ponto G onde coleta alunos, segue do ponto G ao ponto H onde coleta alunos, retorna do ponto H ao ponto A, situado na Escola Estadual Capitão Roberto José Ferreira no Distrito de Macuco, percorrendo um Projeto básico/Trajeto de 23,61 Km.

Thiago Alves Ferreira
Chefe da Divisão do Transporte Escolar



PROJETO EXECUTIVO – TRANSPORTE ESCOLAR DISTRITO DE MACUCO



Imagem 2: Projeto Executivo da linha Macuco - Paredão

Fonte: Google My Maps

Memorial Descritivo: Inicia-se no ponto A na Escola Estadual Capitão Roberto José Ferreira no Distrito de Macuco em destino ao ponto B onde coleta alunos, segue do ponto B ao ponto C onde coleta alunos, segue do ponto C ao ponto D situado fora do eixo da via principal onde coleta alunos, retorna do ponto D ao ponto C seguindo na estrada principal, segue do ponto C ao ponto E situado em ramificação fora do eixo da via principal onde coleta alunos, segue do ponto E ao ponto F situado na região denominada Paredão onde coleta alunos, retorna do ponto F ao ponto A, situado na Escola Estadual Capitão Roberto José Ferreira no Distrito de Macuco, percorrendo um trajeto de 15,51 Km.



PREFEITURA MUNICIPAL DE MURIAÉ
ESTADO DE MINAS GERAIS
CNPJ – 17.947.581/0001-76
SECRETARIA MUNICIPAL DE EDUCAÇÃO

Distância percorrida: 15,51 Km por trajeto, sendo executado uma vez por dia no horário de: 06:00 às 07:00hs. Resultando em um Projeto executivo parcial de: 15,51 Km/dia.

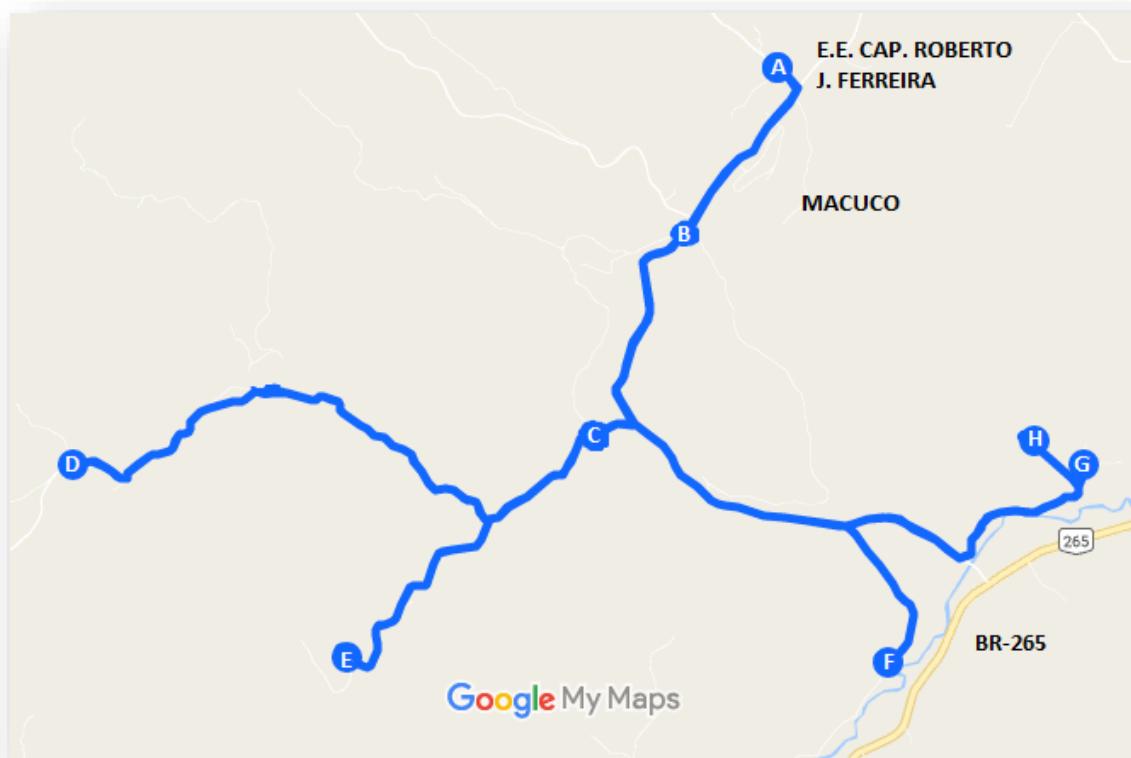


Imagem 3: Projeto Executivo da linha Macuco - Paredão

Fonte: Google My Maps

Memorial Descritivo: Inicia-se no ponto A na Escola Estadual Capitão Roberto José Ferreira no Distrito de Macuco em destino ao ponto B onde coleta alunos, segue do ponto B ao ponto C onde coleta alunos, segue do ponto C ao ponto D situado fora do eixo da via principal onde coleta alunos, segue do ponto D ao ponto E onde coleta alunos, retorna do ponto E ao ponto C seguindo na estrada principal, segue do ponto C ao ponto F situado em ramificação fora do eixo da via principal onde coleta alunos, segue do ponto F ao ponto G situado na região denominada Paredão onde coleta alunos, segue do ponto G ao ponto H onde coleta alunos, retorna do ponto H ao ponto A, situado na Escola



PREFEITURA MUNICIPAL DE MURIAÉ
ESTADO DE MINAS GERAIS
CNPJ – 17.947.581/0001-76
SECRETARIA MUNICIPAL DE EDUCAÇÃO

Estadual Capitão Roberto José Ferreira no Distrito de Macuco, percorrendo um trajeto de 23,61 Km.

Distância percorrida: 23,61 Km por trajeto, sendo executado uma vez por dia no horário de: 11:30 às 12:30hs. Resultando em um Projeto executivo parcial de: 23,61 Km/dia.

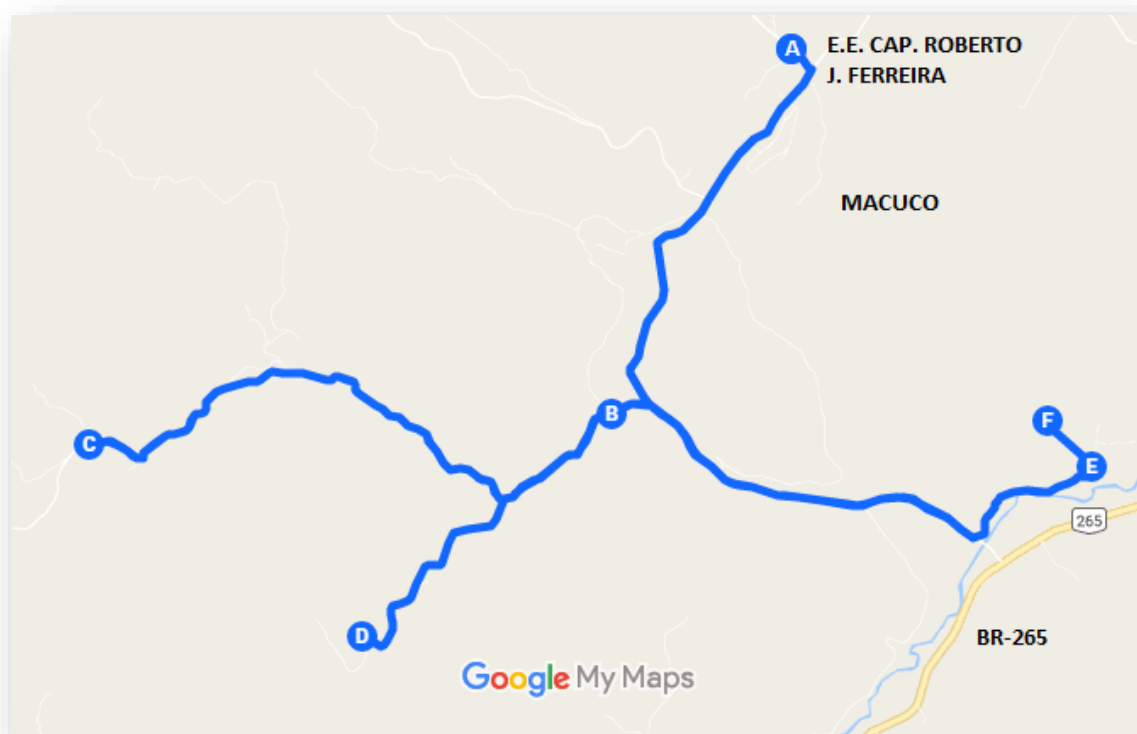


Imagem 4: Projeto Executivo da linha Macuco - Paredão

Fonte: Google My Maps

Memorial Descritivo: Inicia-se no ponto A na Escola Estadual Capitão Roberto José Ferreira no Distrito de Macuco em destino ao ponto B onde coleta alunos, segue do ponto B ao ponto C onde coleta alunos, segue do ponto C ao ponto D situado fora do eixo da via principal onde coleta alunos, retorna do ponto D ao ponto B seguindo na estrada principal, segue do ponto B ao ponto E situado na região denominada Paredão onde coleta alunos, segue do ponto E ao ponto F situado na região denominada Paredão onde coleta alunos, retorna do ponto F



PREFEITURA MUNICIPAL DE MURIAÉ
ESTADO DE MINAS GERAIS
CNPJ – 17.947.581/0001-76
SECRETARIA MUNICIPAL DE EDUCAÇÃO

ao ponto A, situado na Escola Estadual Capitão Roberto José Ferreira no Distrito de Macuco, percorrendo um trajeto de 21,35 Km.

Distância percorrida: 21,35 Km por trajeto, sendo executado uma vez por dia no horário de: 16:30 às 17:30hs. Resultando em um Projeto executivo parcial de: 21,35 Km/dia.

Turno: Matutino e Vespertino

Escolas atendidas: E. E. Capitão Roberto José Ferreira e E.M. Dejanira Passoni de Oliveira.

Número de Alunos Estimados: 19

Tipo de Veículo: Kombi – 12 lugares

Projeto executivo Final: 60,47 Km/dia.

Thiago Alves Ferreira
Chefe da Divisão do Transporte Escolar