



PREFEITURA MUNICIPAL DE MURIAÉ
ESTADO DE MINAS GERAIS
CNPJ – 17.947.581/0001-76
SECRETARIA MUNICIPAL DE EDUCAÇÃO

PROJETO BÁSICO – TRANSPORTE ESCOLAR DISTRITO DE BELISÁRIO

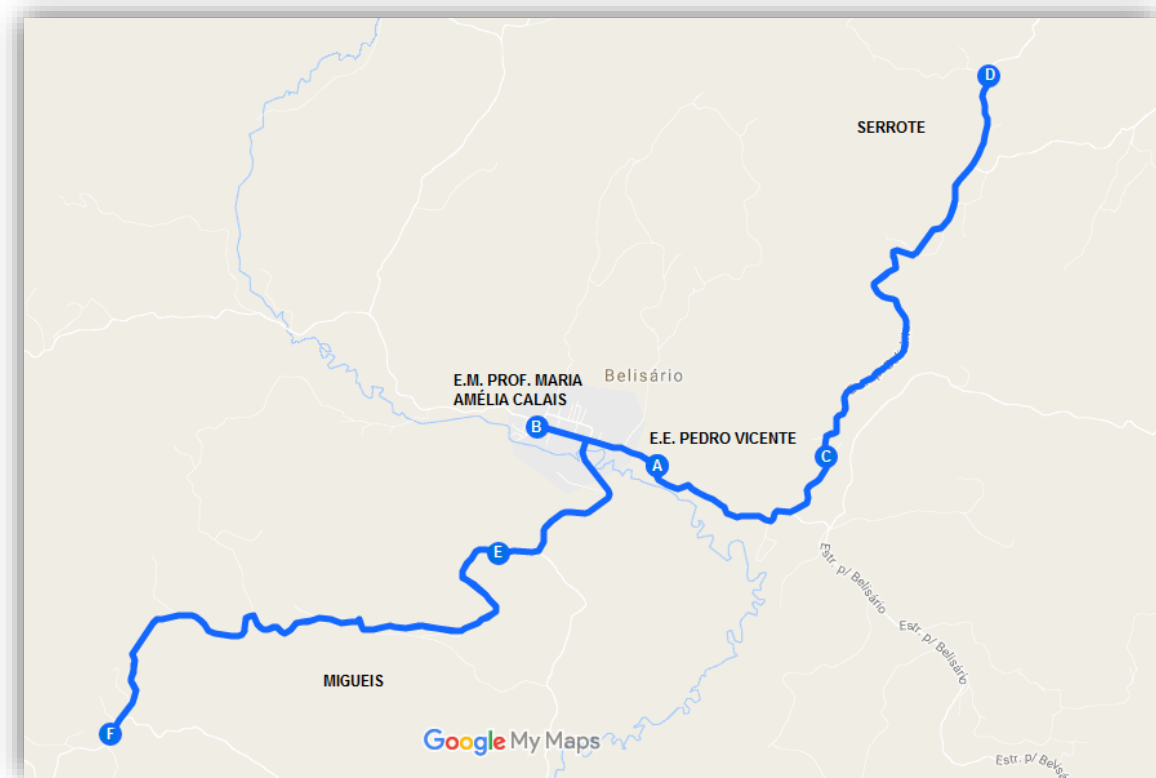


Imagem 1: Projeto Básico da linha Belisário- Serrote – Migueis – Veigas e Adjacências

Fonte: Google My Maps

Linha: Belisário, Serrote, Migueis, Veigas e Adjacências

Ponto inicial: E. E. Pedro Vicente de Freitas

Ponto final: E. E. Pedro Vicente de Freitas

Estrada principal: Sai do Distrito de Belisário, segue pela estrada principal até região denominada Serrote, retorna a Belisário seguindo pela estrada de terra até região denominada Migueis.

Memorial Descritivo: O trajeto principal composto de todos os pontos inicia-se no ponto A situado na Escola Estadual Pedro Vicente de Freitas em destino ao ponto C, situado na estrada do Serrote onde coleta alunos, segue do ponto C ao



PREFEITURA MUNICIPAL DE MURIAÉ
ESTADO DE MINAS GERAIS
CNPJ – 17.947.581/0001-76
SECRETARIA MUNICIPAL DE EDUCAÇÃO

ponto D situado na região denominada Serrote onde coleta alunos ao longo do trajeto, retorna do ponto D ao ponto A situado na Escola Municipal Pedro Vicente de Freitas, segue do ponto A ao ponto E situado na estrada da região denominada Miguéis onde coleta alunos, segue do ponto E ao ponto F situado na região denominada Miguéis onde coleta alunos ao longo do trajeto, retorna do ponto F ao ponto B situado na Escola Municipal Professora Maria Amélia Calais onde deixa alunos, segue do ponto B ao ponto A situado na Escola Estadual Pedro Vicente de Freitas onde deixa alunos, situada no Distrito de Belisário, percorrendo um Projeto básico/Trajeto de 28,41 Km.

Thiago Alves Ferreira
Chefe da Divisão do Transporte Escolar



PROJETO EXECUTIVO – TRANSPORTE ESCOLAR DISTRITO DE BELISÁRIO

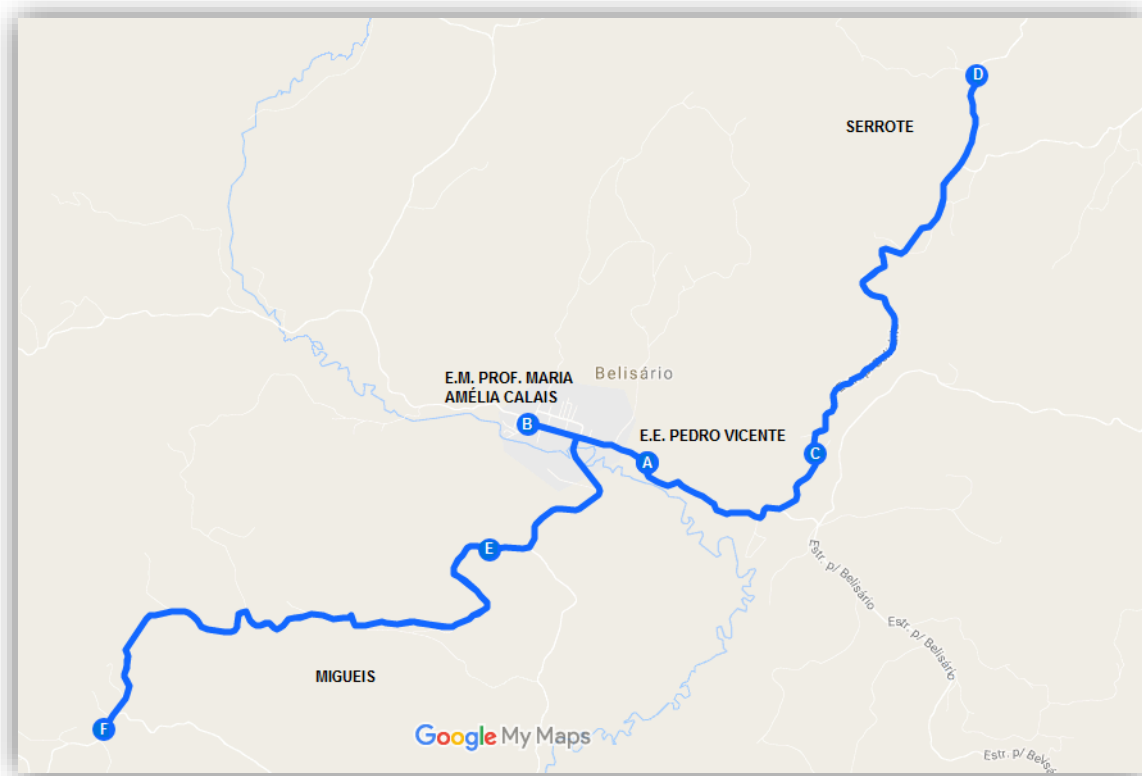


Imagem 2: Projeto Executivo da linha Belisário – Serrote – Migueis – Veigas e Adjacências

Fonte: Google My Maps

Memorial Descritivo: Inicia-se no ponto A situado na Escola Estadual Pedro Vicente de Freitas em destino ao ponto B, situado na estrada do Serrote onde coleta alunos, segue do ponto B ao ponto C situado na estrada da região denominada Serrote onde coleta alunos ao longo do trajeto, segue do ponto C ao ponto D situado na região denominada Serrote onde coleta alunos ao longo do trajeto, retorna do ponto D ao ponto A situado na Escola Municipal Pedro Vicente de Freitas, segue do ponto A ao ponto E situado na estrada da região denominada Migueis onde coleta alunos, segue do ponto E ao ponto F situado na região denominada Migueis onde coleta alunos ao longo do trajeto, retorna do ponto F ao ponto G situado na Escola Municipal Professora Maria Amélia Calais onde deixa alunos, segue do ponto G ao ponto A situado na Escola



PREFEITURA MUNICIPAL DE MURIAÉ
ESTADO DE MINAS GERAIS
CNPJ – 17.947.581/0001-76
SECRETARIA MUNICIPAL DE EDUCAÇÃO

Estadual Pedro Vicente de Freitas onde deixa alunos, situada no Distrito de Belisário, percorrendo um trajeto de 23,90 Km.

Distância percorrida: 23,90 Km por trajeto, sendo executado uma vez por dia no horário de 06:00 às 07:00hs. Resultando em um Projeto executivo parcial de: 23,90 Km/dia.

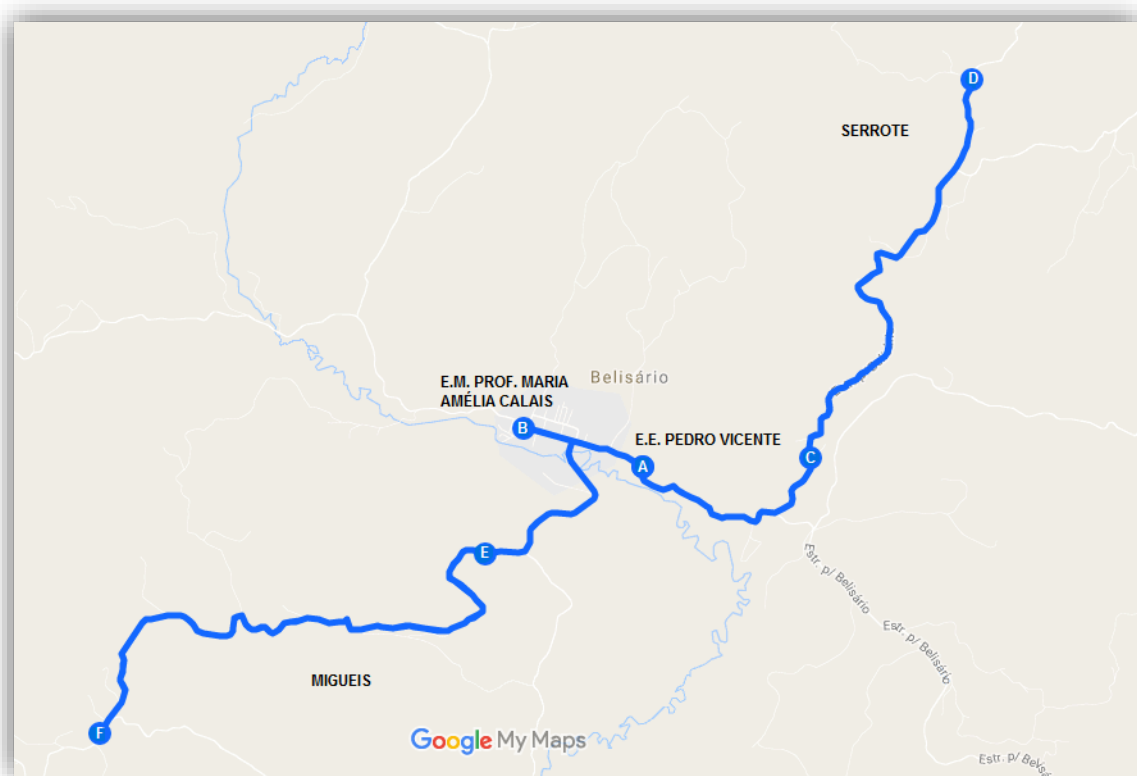


Imagem 3: Projeto Executivo da linha Belisário – Serrote – Miguéis – Veigas e Adjacências

Fonte: Google My Maps

Memorial Descritivo: Inicia-se no ponto A situado na Escola Estadual Pedro Vicente de Freitas em destino ao ponto C, situado na estrada do Serrote onde coleta alunos, segue do ponto C ao ponto D situado na região denominada Serrote onde coleta alunos ao longo do trajeto, retorna do ponto D ao ponto A situado na Escola Municipal Pedro Vicente de Freitas, segue do ponto A ao ponto E situado na estrada da região denominada Miguéis onde coleta alunos, segue do ponto E ao ponto F situado na região denominada Miguéis onde coleta alunos



PREFEITURA MUNICIPAL DE MURIAÉ
ESTADO DE MINAS GERAIS
CNPJ – 17.947.581/0001-76
SECRETARIA MUNICIPAL DE EDUCAÇÃO

ao longo do trajeto, retorna do ponto F ao ponto B situado na Escola Municipal Professora Maria Amélia Calais onde deixa alunos, segue do ponto B ao ponto A situado na Escola Estadual Pedro Vicente de Freitas onde deixa alunos, situada no Distrito de Belisário, percorrendo um trajeto de 28,41 Km.

Distância percorrida: 28,41 Km por trajeto, sendo executado 3 vezes por dia nos horários de: 05:50 às 07:00, 11:30 às 12:30 e 16:30 às 17:30hs. Resultando em um Projeto executivo parcial de: 85,23 Km/dia.

Turno: Matutino e Vespertino

Escolas atendidas: E. E. Pedro Vicente de Freitas e E.M. Professora Maria Amélia Calais.

Número de Alunos Estimados: 28 alunos.

Tipo de Veículo: Kombi – 15 lugares.

Projeto executivo total: 85,23 Km/dia.

Thiago Alves Ferreira
Chefe da Divisão do Transporte Escolar