


PREFEITURA DE
MURIAÉ
Terra Querida



PROPOSTA DE EXPANSÃO

MURIAÉ - MINAS GERAIS



PROPOSTA DE EXPANSÃO

MURIAÉ - MINAS GERAIS

MUNICÍPIO DE MURIAÉ

Muriaé está localizada na Zona da Mata Mineira, ficando a 312 km de Belo Horizonte, a 160 km do município de Juiz de Fora, a 300 km da capital do Rio de Janeiro, a 600 Km de São Paulo capital e a 316 km de Vitória, no Espírito Santo.

A cidade, com área total aproximada de 841.693 km², pertencente ao circuito da Serra do Brigadeiro, fazendo uma fronteira estratégica com outras regiões mineiras importantes como as de Manhuaçu, Viçosa e Cataguases, assim como nos limites entre os estados do Rio de Janeiro e Espírito Santo.

As vantagens desse posicionamento são compreendidas pelo seu entroncamento entre duas principais rodovias: a BR-116, a mais importante linha de fluxo viário brasileiro, que faz ponte entre o extremo sul do estado do Rio Grande do Sul, até o extremo norte do estado do Ceará; e a BR-356, que se estende de Belo Horizonte, capital mineira, até a cidade de São João da Barra, estado do Rio de Janeiro.

O município é o 29º mais populoso do estado e o 2º mais importante da Zona da Mata. O clima é tipo tropical, com temperaturas médias anuais entre 25°C e 30°C. As terras dos municípios apresentam altitudes entre 209 metros na sede e 1.580 metros (Pico do Itajuru).



PREFEITURA DE
MURIAÉ
Terra Querida

SECRETARIA DE
DESENVOLVIMENTO
ECONÔMICO

PROPOSTA DE EXPANSÃO

MURIAÉ - MINAS GERAIS

FERROVIA



No futuro próximo, as ferrovias serão também uma importante via de acesso, transporte de carga e de escoamento de produtos para o município. O estado de Minas Gerais receberá o segundo maior trecho dos 4,5 mil quilômetros de trilhos a serem assentados da Estrada de Ferro 354, que se conectará ao sistema ferroviário do Peru.

O projeto é prioritário do Governo Federal, batizado de Ferrovia Transcontinental, com custo estimado em 40 bilhões, revigora a esperança de maior desenvolvimento de regiões e municípios fundamentais para o aumento do transporte de cargas nas malhas brasileiras, já que auxiliarão no escoamento de produtos em diversas regiões.

Faz-se necessário destacar que as ferrovias existentes transportam cargas que em sua maioria são matéria-prima. Por isso, elas têm forte participação tanto na economia nacional quanto mundial, consequentemente tornando o mercado brasileiro mais competitivo.

O corredor mineiro da ferrovia, que será o maior do país, contempla inicialmente, as cidades de Muriaé (Zona da Mata), Ipatinga (Vale do Aço) e Paracatu (Região Nordeste).

PROPOSTA DE EXPANSÃO

MURIAÉ - MINAS GERAIS

AEROPORTO DE MURIAÉ

O acesso aéreo à cidade pode ser realizado através do seu aeroporto local, classificado como classe II e possui uma pista asfáltica de 1.280 metros de comprimento capaz de receber aeronaves particulares e governamentais, autorizado através da Portaria 2.480/SIA, de 22 de setembro de 2020, publicada pela Agência Nacional de Aviação Civil (ANAC).

Muriaé também está próxima a dois aeroportos internacionais: Aeroporto Internacional de Confins, na cidade de Belo Horizonte - MG e Aeroporto Internacional do Galeão, no Rio de Janeiro. Além disso, a região é contemplada por três aeroportos regionais: Pampulha, na cidade de Belo Horizonte; Presidente Itamar Franco, em Goianá e Santos Dummont, no Rio de Janeiro.



PREFEITURA DE
MURIAÉ
Terra Querida


SECRETARIA DE
DESENVOLVIMENTO
ECONÔMICO

PROPOSTA DE EXPANSÃO

MURIAÉ - MINAS GERAIS

CONEXÃO MARÍTIMA

Muriaé está localizada estrategicamente próximo a importantes portos nos estados do Rio de Janeiro e Espírito Santo, com destaque para o Porto do Açu, localizado a 206 km em São João da Barra no Norte Fluminense, Porto de Ubu localizado a 245 km na cidade de Anchieta no Espírito Santo e o Porto do Tubarão, localizado a 314 km no município de Vitória, no Espírito Santo.




PREFEITURA DE
MURIAÉ
Terra Querida

SECRETARIA DE
DESENVOLVIMENTO
ECONÔMICO

PROPOSTA DE EXPANSÃO

MURIAÉ - MINAS GERAIS

RIQUEZAS NATURAIS



A cidade de Muriaé apresenta uma importante característica que coloca em destaque no quesito abastecimento de água: possui abundância de recursos hídricos provenientes de um extenso número de nascentes e dos três rios que cortam a região: o Glória, o Fumaça e o Preto.

Atualmente, na região de Raposo, distrito de Itaperuna - RJ, localizado a 33,2 km de Muriaé, no limite leste, realizam atividades de extração de águas minerais com grande variação hidroquímica, destacando-se águas carbogasosas, ferruginosas, sulfurosas e levíssimas. Estudos e perfurações recentes apontam para a existência de tais sistemas de aquíferos também na região de Muriaé.

O potencial de captação das águas fluviais é de 310 litros por segundo, o que permite o abastecimento de 70 bairros da cidade, com um total estimado de 42.500 residências e aproximadamente 125 mil pessoas. Ambas as captações são realizadas em um potencial muito menor do que a capacidade de vazão dos rios, o que deixa Muriaé em uma situação muito confortável, mesmo em períodos de seca.

Os rios que cortam a cidade também proporcionam uma boa estrutura energética. O município é sustentado por 3 hidrelétricas: uma localizada no Rio Fumaça e 2 no Rio Glória.

PROPOSTA DE EXPANSÃO

MURIAÉ - MINAS GERAIS

EDUCAÇÃO

IF SUDESTE - POLO MURIAÉ



UNIFAMINAS - POLO MURIAÉ



FASM - POLO MURIAÉ

O sistema educacional de Muriaé é amplo e diversificado com uma rede de ensino com 40 escolas municipais, 22 escolas estaduais e, ainda, 16 escolas particulares de ensino infantil a ensino médio.

Além disso, Muriaé possui 14 instituições de ensino superior e pós-graduação, sendo 3 de ensino presencial e 11 à distância. Essas instituições atendem a mais de 8 mil alunos e oferecem 38 cursos nas áreas de ciências exatas e humanas. Além disso, oferecem uma grande variedade de cursos técnicos voltados para as mais diversas áreas de conhecimento que promovem a capacitação da população local.

Recentemente Muriaé alcançou um bom resultado no Índice de desenvolvimento da Educação (Ideb), ultrapassando a meta estipulada, tanto para as séries iniciais quanto para as séries finais do ensino fundamental.



PREFEITURA DE
MURIAÉ
Terra Querida

SECRETARIA DE
DESENVOLVIMENTO
ECONÔMICO

PROPOSTA DE EXPANSÃO

MURIAÉ - MINAS GERAIS

POLO REGIONAL DE SAÚDE



A cidade de Muriaé é considerada um importante polo regional de saúde, com 4 hospitais, 7 clínicas e 30 postos de saúde comunitários. Muriaé oferece um serviço de saúde de qualidade, com excelente infraestrutura e condições de atendimento para seus munícipes e visitantes.

Destaca-se os serviços prestados pelo Hospital São Paulo, instituição de referência em saúde, credenciado na média e alta complexidade, atende uma média de 1 milhão de habitantes, em Muriaé e regiões de saúde adjacentes. Assim como, o Hospital do Câncer de Muriaé, da Fundação Cristiano Varella é credenciado como médio porte e o maior complexo oncológico de Minas Gerais.



PROPOSTA DE EXPANSÃO

MURIAÉ - MINAS GERAIS

DESENVOLVIMENTO ECONÔMICO



A maior parte do Produto Interno Bruto (PIB) do município de Muriaé é relativa ao setor terciário, o qual dota a cidade de uma boa infraestrutura de serviços. O centro de Muriaé é bem desenvolvido com 11.652 empresas.

A cidade recebe mensalmente 80 mil pessoas que procuram seu forte comércio, inúmeras concessionárias de veículos das mais variadas marcas e modelos, diversificada rede bancária e rede hoteleira com excelentes opções de acomodação.

Na construção civil, possui 6 construtoras de grande porte e 28 de médio e pequeno porte que alavancam o crescimento e impulsionam investimentos na cidade. É importante destacar que o município vem desenvolvendo um ambiente favorável de tecnologia e inovação, capaz de unir os potenciais de mercado da região às instituições de ensino.

A indústria também tem papel de destaque, principalmente a indústria da moda. Muriaé é o 4º maior pólo têxtil de Minas Gerais. São 750 empresas formais que empregam diretamente cerca de 13.000 profissionais, produzindo 2,5 milhões de peças por mês e movimentando anualmente 230 milhões de reais.

No setor primário, possui 1.800 propriedades rurais que se dedicam principalmente ao setor de pecuária bovina e suína.

Para o fomento dos negócios, o município através da parceria importante com o Sebrae, Senac, Senai, Senar e Senat (Minas Gerais) atua de forma efetiva na formação e qualificação profissional dos trabalhadores.



PREFEITURA DE
MURIAÉ
Terra Querida

SECRETARIA DE
DESENVOLVIMENTO
ECONÔMICO

PROPOSTA DE EXPANSÃO

MURIAÉ - MINAS GERAIS

GASTRONOMIA

Muriaé tem se destacado na cena gastronômica regional pelos excelentes restaurantes e serviços de alimentação, assim como destacamos o **Festival de Gastronomia na Serra**, realizado pela Prefeitura de Muriaé e Fundação de Cultura e Artes. O festival, está em sua décima edição e é realizado uma vez por ano, no distrito de Pirapanema, localizado a 15 km da região central pertencente a Serra do Brigadeiro.



PREFEITURA DE
MURIAÉ
Terra Querida

SECRETARIA DE
DESENVOLVIMENTO
ECONÔMICO

PROPOSTA DE EXPANSÃO

MURIAÉ - MINAS GERAIS

MAPEAMENTO DE MURIAÉ COM OUTROS CENTROS:



PREFEITURA DE
MURIAÉ
Terra Querida

SECRETARIA DE
DESENVOLVIMENTO
ECONÔMICO

PROPOSTA DE EXPANSÃO

MURIAÉ - MINAS GERAIS

CONSIDERAÇÕES:

A implantação do seu empreendimento promove o encontro entre os objetivos do município de Muriaé, pois acreditamos que sua empresa busque características que nós podemos oferecer, tais como ótimas condições de logística (próximos aos principais mercados consumidores e facilidade de acesso aos insumos de produção), recursos naturais disponíveis com qualidade e abundância.

O município possui índices de qualidade de vida, acima da média do estado de Minas Gerais, sendo destaque nas áreas de saúde, educação, meio ambiente e principalmente pelo acolhimento do seu povo.

Seu empreendimento ainda contará com o apoio institucional do município de Muriaé, que não medirá esforços para sua implantação ocorra dentro do cronograma e planejamento definido pela empresa.

Com este encontro de objetivos, será um novo marco para o processo de desenvolvimento econômico e social da nossa região, com o impacto significativo em nossa geração de emprego e renda.

MURIAÉ espera por você!

Seja bem-vindo!

**SECRETARIA DE
DESENVOLVIMENTO
ECONÔMICO**

Rua Sinval Florêncio da Silva, 2 - Centro
CEP: 36.889-044 - Muriaé - Minas Gerais
E-mail: deconomico@muriae.mg.gov.br
Telefone: (32) 3696-3351
[@desenvolvimentomuriae](#)



PREFEITURA DE
MURIAÉ
Terra Querida

SECRETARIA DE
DESENVOLVIMENTO
ECONÔMICO

