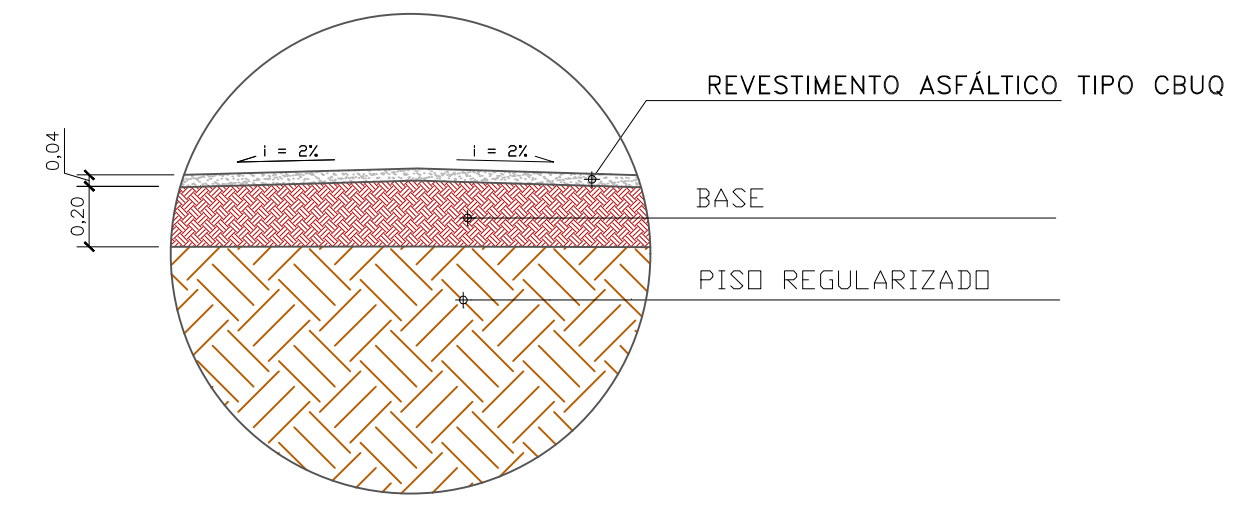
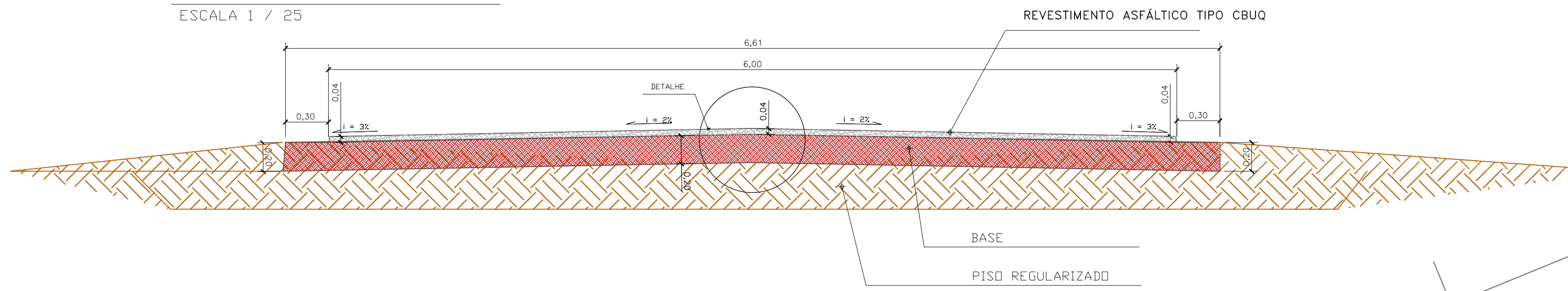
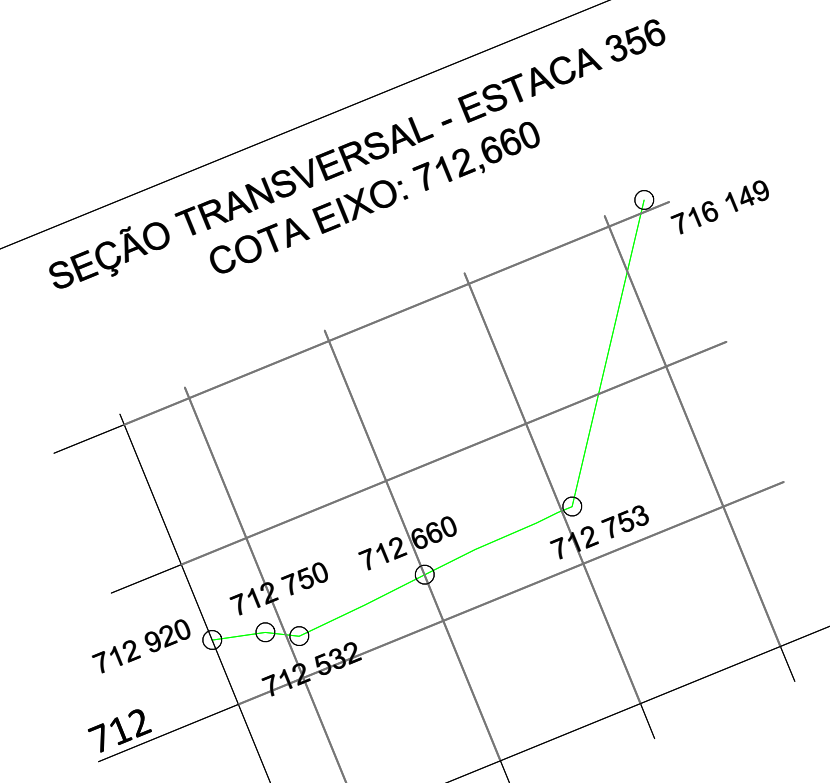
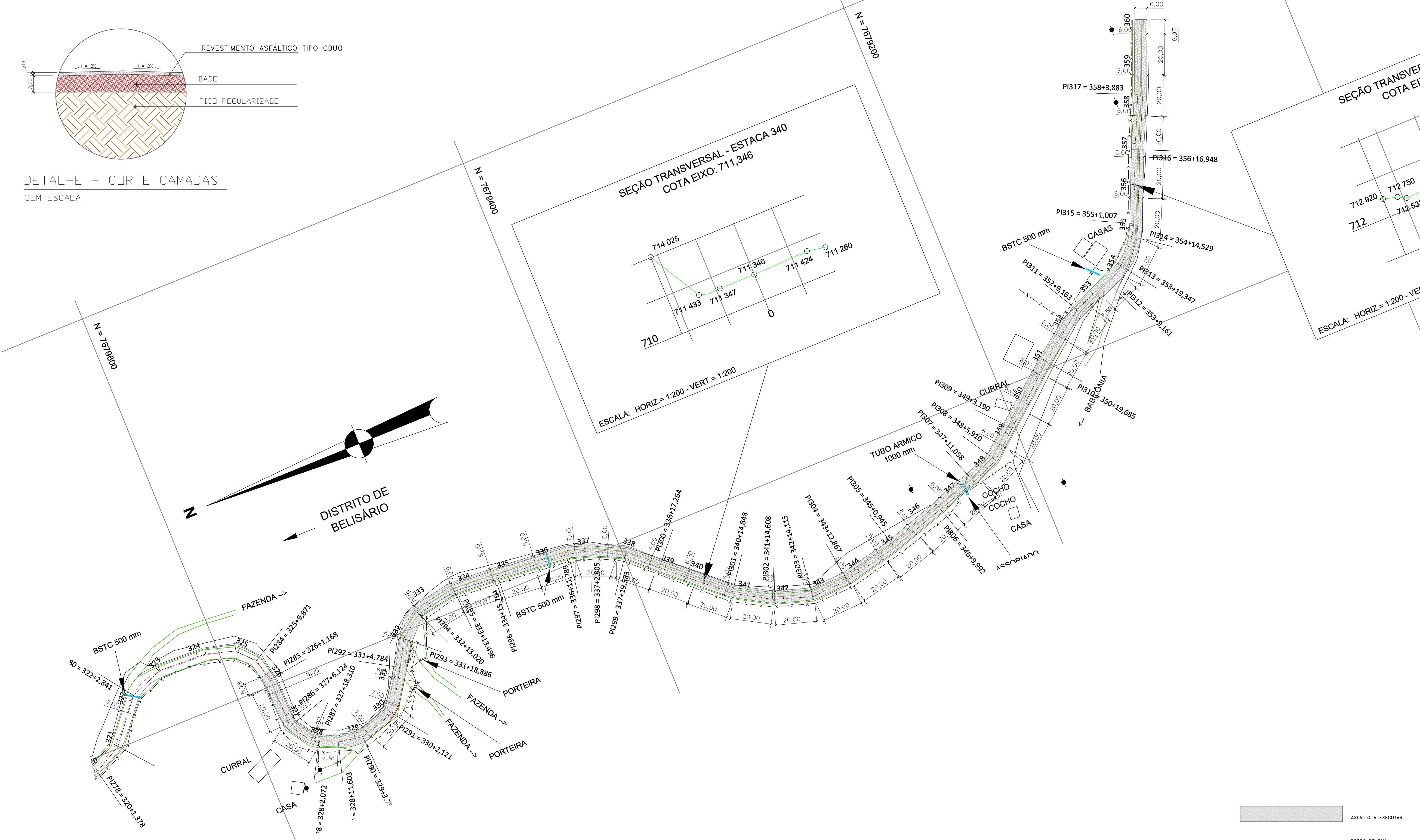


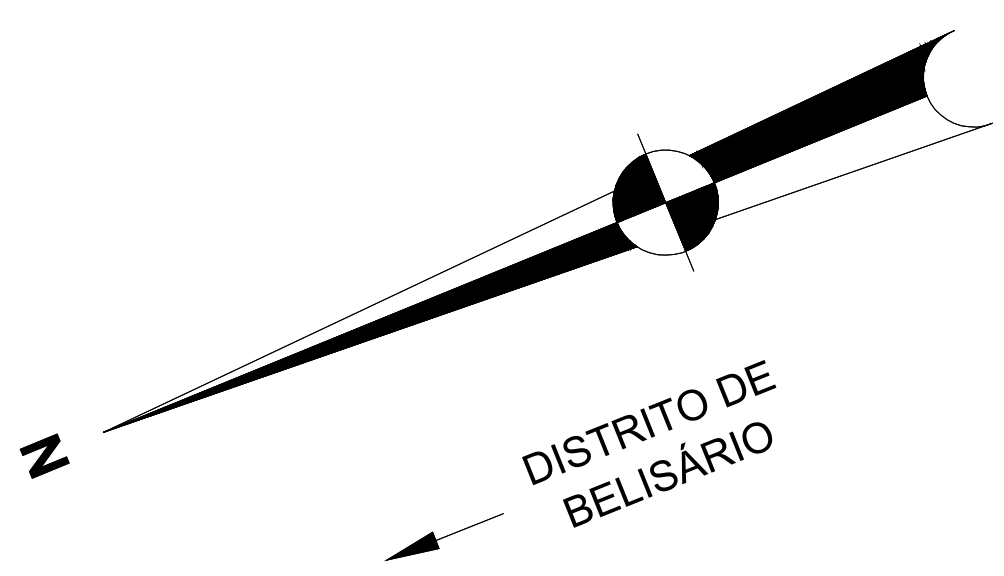
CORTE TRANSVERSAL PISTA DE ROLAMENTO  
 -REVESTIMENTO ASFALTICO EM CBUQ  
 ESCALA 1 / 25



DETALHE - CORTE CAMADAS  
 SEM ESCALA



SEÇÃO TRANSVERSAL - ESTACA 356  
 COTA EIXO: 712,660  
 ESCALA: HORIZ = 1:200 - VERT = 1:200



**PLANTA BAIXA**  
**ESC. 1/1000**

- ASFALTO A EXECUTAR
- BORDO DE RUA
- BASE
- PISO REGULARIZADO
- EIXO DA PISTA

 <b>SECRETARIA MUNICIPAL DE OBRAS PUBLICAS</b>		 <b>PREFEITURA DE MURIAÉ</b> <i>Terra Querida</i>									
<b>DESCRIÇÃO: PAVIMENTAÇÃO DE ESTRADA</b>											
<b>LOCAL:</b> ESTRADA DO DISTRITO DE ITAMURI AO DISTRITO DE BELISARIO MURIAÉ-MG		<b>ESPECIE:</b> REVESTIMENTO ASFALTICO TIPO CBUQ									
<b>PREFEITURA MUNICIPAL DE MURIAÉ / CNPJ: 13.247.381/0001-78</b>		<b>ESCALA:</b>	<b>DATA:</b>								
<b>SECRETARIO MUNICIPAL DE OBRAS:</b> JOSE BRAZ - PREFEITO MUNICIPAL		<b>INDICADA:</b>	<b>ABRIL/2022</b>								
<b>RESPONSÁVEL TÉCNICO:</b> CARLOS GERALDO ROCHA KNEIP		<b>est. 360-326+5,78</b>									
<b>ARLAN DO CARMO MENDONÇA - ENGP CIVIL CREA 177324/D MG</b>		<table border="1"> <tr> <td colspan="2" style="text-align: center;">ÁREAS</td> </tr> <tr> <td>EXTENSÃO MÉDIA DA RUA</td> <td>680,00 m<sup>2</sup></td> </tr> <tr> <td>LARGURA MÉDIA DA RUA</td> <td>6,00 m</td> </tr> <tr> <td>ÁREA A SER PAVIMENTADA</td> <td>4.080,00 m<sup>2</sup></td> </tr> </table>		ÁREAS		EXTENSÃO MÉDIA DA RUA	680,00 m <sup>2</sup>	LARGURA MÉDIA DA RUA	6,00 m	ÁREA A SER PAVIMENTADA	4.080,00 m <sup>2</sup>
ÁREAS											
EXTENSÃO MÉDIA DA RUA	680,00 m <sup>2</sup>										
LARGURA MÉDIA DA RUA	6,00 m										
ÁREA A SER PAVIMENTADA	4.080,00 m <sup>2</sup>										
<b>ARQUIVO:</b> DWG	<b>ESTADO:</b> EST.	<b>FORMATO:</b> A1	<b>FRANCHA:</b> 04								