



PREFEITURA MUNICIPAL DE MURIAÉ
ESTADO DE MINAS GERAIS
CNPJ – 17.947.581/0001-76
SECRETARIA MUNICIPAL DE EDUCAÇÃO

PROJETO BÁSICO – TRANSPORTE ESCOLAR DISTRITO DE MACUCO

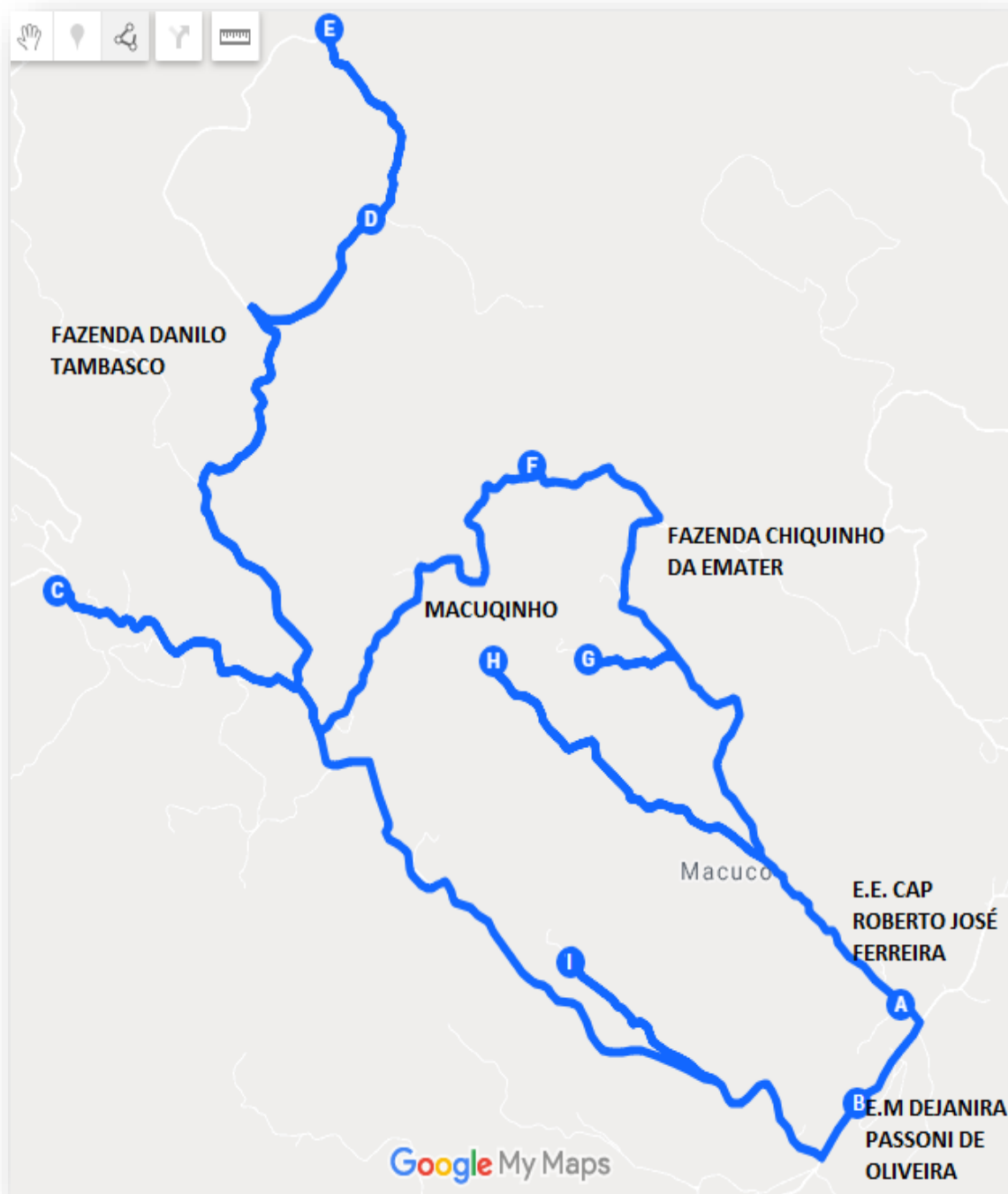


Imagem 1: Projeto Básico da linha Macuco – Macuquinho e Adjacências.

Fonte: Google My Maps



PREFEITURA MUNICIPAL DE MURIAÉ
ESTADO DE MINAS GERAIS
CNPJ – 17.947.581/0001-76
SECRETARIA MUNICIPAL DE EDUCAÇÃO

Linha: Macuco – Macuquinho e Adjacências.

Ponto inicial: E. E. Capitão Roberto José Ferreira

Ponto final: E. E. Capitão Roberto José Ferreira

Estrada principal: Macuco até região denominada Macuquinho, passando por diversas Fazendas da região.

Memorial Descritivo: O trajeto principal composto de todos os pontos inicia-se no ponto A na Escola Estadual Capitão Roberto José Ferreira no Distrito de Macuco em destino ao ponto B situado na Escola Municipal Dejanira Passoni de Oliveira, segue do ponto B ao ponto C situado na Fazenda Danilo Tambásco onde coleta alunos, segue do ponto C ao ponto D situado em ramificação fora do eixo da via principal onde coleta alunos, segue do ponto D ao ponto E onde coleta alunos, retorna do ponto E ao ponto F situado no macuquinho onde coleta alunos, segue do ponto F ao ponto G onde coleta alunos, segue do ponto G ao ponto H onde coleta alunos, segue do ponto H ao Ponto B situado na Escola Municipal Dejanira Passoni de Oliveira onde deixa alunos, segue do ponto B ao ponto I aonde coleta alunos. Segue do ponto I ao ponto A situado na Escola Estadual Capitão Roberto José Ferreira onde deixa alunos, percorrendo um Projeto básico/Trajeto de 49,73 Km.

Thiago Alves Ferreira
Chefe da Divisão do Transporte Escolar



PREFEITURA MUNICIPAL DE MURIAÉ
ESTADO DE MINAS GERAIS
CNPJ – 17.947.581/0001-76
SECRETARIA MUNICIPAL DE EDUCAÇÃO

PROJETO EXECUTIVO – TRANSPORTE ESCOLAR DISTRITO DE MACUCO



Imagem 2: Projeto Executivo da linha Macuco – Macuquinho e Adjacências.

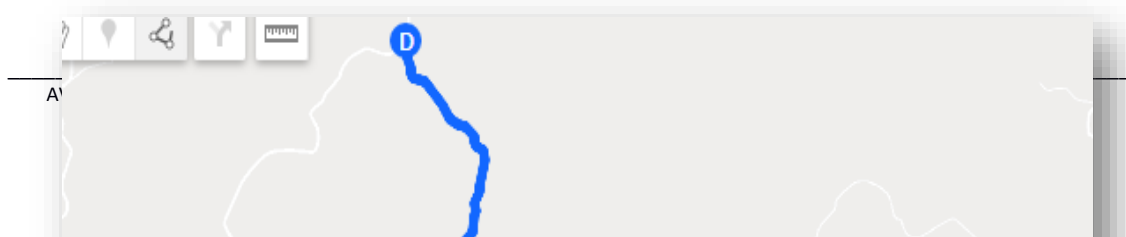
Fonte: Google My Maps



PREFEITURA MUNICIPAL DE MURIAÉ
ESTADO DE MINAS GERAIS
CNPJ – 17.947.581/0001-76
SECRETARIA MUNICIPAL DE EDUCAÇÃO

Memorial Descritivo: O trajeto principal composto de todos os pontos inicia-se no ponto A na Escola Estadual Capitão Roberto José Ferreira no Distrito de Macuco em destino ao ponto B situado na Escola Municipal Dejanira Passoni de Oliveira, segue do ponto B ao ponto C situado na Fazenda Danilo Tambásco onde coleta alunos, segue do ponto C ao ponto D situado em ramificação fora do eixo da via principal onde coleta alunos, segue do ponto D ao ponto E na região do macuquinho onde coleta alunos, retorna do ponto E ao ponto F onde coleta alunos, segue do ponto F ao ponto G onde coleta alunos, segue do ponto G ao ponto B situado na Escola Municipal Dejanira Passoni de Oliveira onde deixa alunos, segue do ponto B ao ponto A situado na Escola Estadual Capitão Roberto José Ferreira onde deixa alunos, percorrendo um trajeto de 31,84 Km.

Distância percorrida: 31,84 Km por trajeto, sendo executado uma vez por dia no horário de: 05:40 às 07:00hs. Resultando em um Projeto executivo parcial de: 31,84 Km/dia.





PREFEITURA MUNICIPAL DE MURIAÉ
ESTADO DE MINAS GERAIS
CNPJ – 17.947.581/0001-76
SECRETARIA MUNICIPAL DE EDUCAÇÃO

Imagem 3: Projeto Executivo da linha Macuco – Macuquinho e Adjacências.

Fonte: Google My Maps

Memorial Descritivo: O trajeto principal composto de todos os pontos inicia-se no ponto A na Escola Estadual Capitão Roberto José Ferreira no Distrito de Macuco em destino ao ponto B situado na Escola Municipal Dejanira Passoni de Oliveira, segue do ponto B ao ponto C situado na Fazenda Danilo



PREFEITURA MUNICIPAL DE MURIAÉ
ESTADO DE MINAS GERAIS
CNPJ – 17.947.581/0001-76
SECRETARIA MUNICIPAL DE EDUCAÇÃO

Tambásco onde coleta alunos, segue do ponto C ao ponto D onde coleta alunos, segue do ponto D ao ponto E onde coleta alunos, retorna do ponto E ao ponto F situado no macuquinho onde coleta alunos, segue do ponto F ao ponto G onde coleta alunos, segue do ponto G ao ponto H onde coleta alunos, segue do ponto H ao Ponto A situado na Escola Estadual Capitão Roberto José Ferreira onde deixa alunos, segue do ponto A ao ponto F onde deixa alunos, segue do ponto F ao ponto B situado na Escola Municipal Dejanira Passoni de Oliveira onde deixa alunos, segue do ponto B ao ponto ponto A situado na Escola Estadual Capitão Roberto José Ferreira onde deixa alunos, percorrendo um trajeto de 49,73 Km.

Distância percorrida: 49,73 Km por trajeto, sendo executado uma vez por dia nos horários de: 11:30 às 12:30hs. Resultando em um Projeto executivo parcial de: 49,73 Km/dia.



PREFEITURA MUNICIPAL DE MURIAÉ
ESTADO DE MINAS GERAIS
CNPJ – 17.947.581/0001-76
SECRETARIA MUNICIPAL DE EDUCAÇÃO

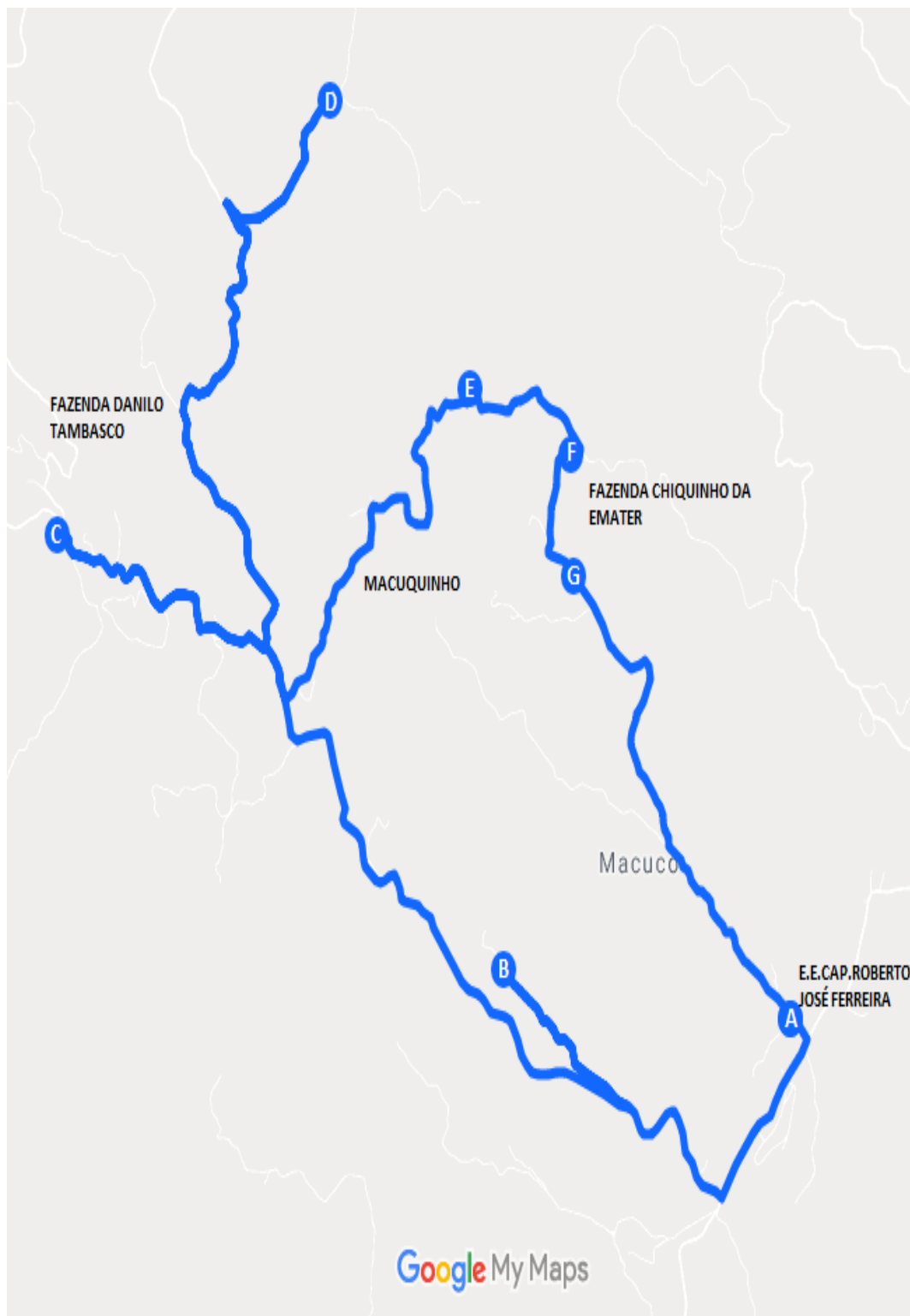


Imagem 4: Projeto Executivo da linha Macuco – Macuquinho e Adjacências.

Fonte: Google My Maps



PREFEITURA MUNICIPAL DE MURIAÉ
ESTADO DE MINAS GERAIS
CNPJ – 17.947.581/0001-76
SECRETARIA MUNICIPAL DE EDUCAÇÃO

Memorial Descritivo: O trajeto principal composto de todos os pontos inicia-se no ponto A na Escola Estadual Capitão Roberto José Ferreira no Distrito de Macuco em destino ao ponto B onde deixa alunos, segue do ponto B ao ponto C situado na Fazenda Danilo Tambasco onde deixa alunos, segue do ponto C ao ponto D onde deixa alunos, segue do ponto D ao ponto E na região do macuquinho onde deixa alunos, segue do ponto E ao ponto F na região da Fazenda do Chiquinho da Emater onde deixa alunos, segue do ponto F ao ponto G onde deixa alunos, segue do ponto G ao ponto A situado na Escola Estadual Capitão Roberto José Ferreira onde finaliza o percurso, percorrendo um trajeto de 25,04 Km.

Distância percorrida: 25,04 Km por trajeto, sendo executado duas vezes por dia nos horários de 16:30 às 17:40hs. Resultando em um Projeto executivo parcial de: 25,04 Km/dia.

Turno: Matutino e Vespertino

Escolas atendidas: E. E. Capitão Roberto José Ferreira e E.M. Dejanira Passoni de Oliveira.

Número de Alunos Estimados: 25

Tipo de Veículo: Kombi – 15 lugares

Projeto executivo Final: 106,61 Km/dia.

Thiago Alves Ferreira
Chefe da Divisão do Transporte Escolar