



PREFEITURA MUNICIPAL DE MURIAÉ
ESTADO DE MINAS GERAIS
CNPJ – 17.947.581/0001-76
SECRETARIA MUNICIPAL DE EDUCAÇÃO

PROJETO BÁSICO – TRANSPORTE ESCOLAR MURIAÉ - MG

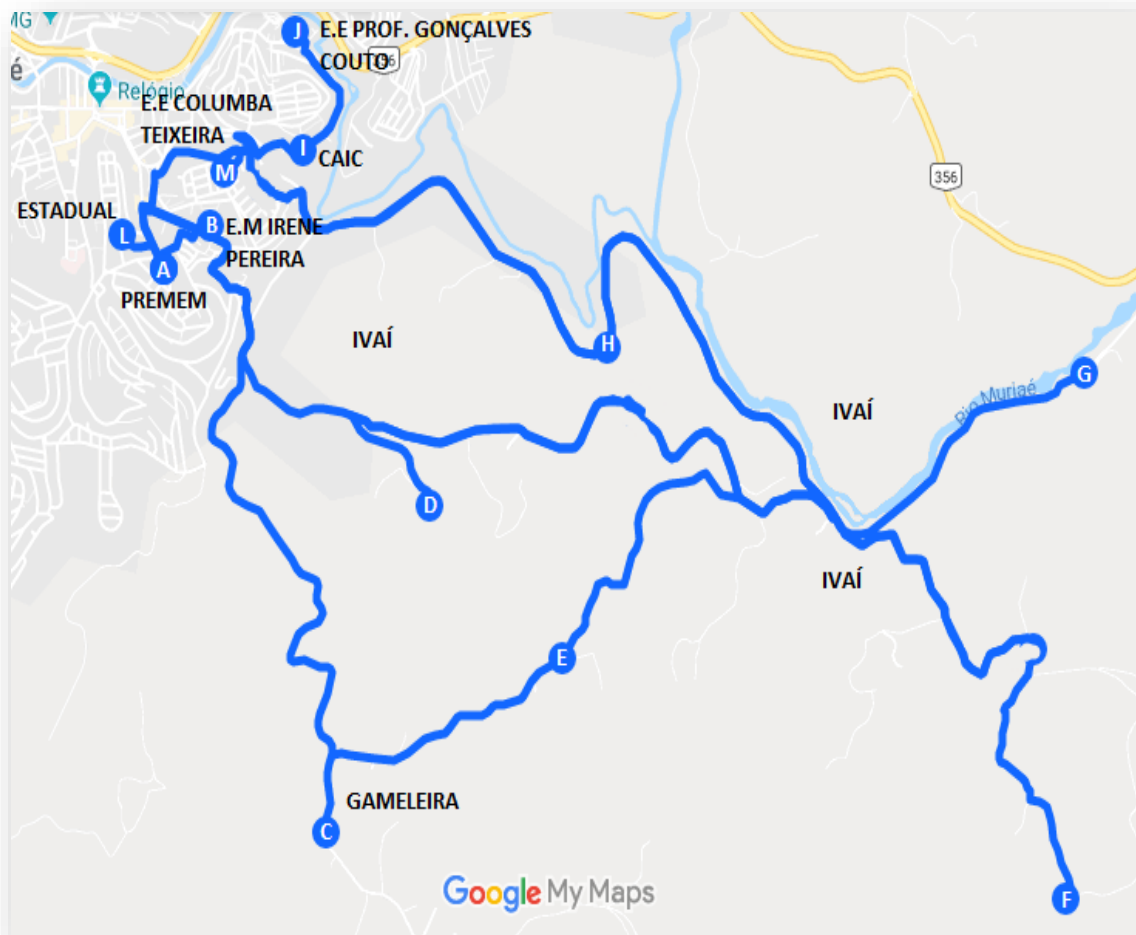


Imagem 1: Projeto Básico da linha Muriaé – Ivaí e Adjacências.

Fonte: Google My Maps.

Linha: Muriaé – Ivaí e Adjacências.

Ponto inicial: E.E. Padre Maximino Benassati - PREMEM

Ponto final: E.E. Padre Maximino Benassati - PREMEM

Estrada principal: Sai da Cidade de Muriaé em destino a Região do Ivaí, passando por diversas escolas, sítios e fazendas.



PREFEITURA MUNICIPAL DE MURIAÉ
ESTADO DE MINAS GERAIS
CNPJ – 17.947.581/0001-76
SECRETARIA MUNICIPAL DE EDUCAÇÃO

Memorial Descritivo: O trajeto principal composto de todos os pontos inicia-se no ponto A na Escola Estadual Padre Maximino Benassati – PREMEM no bairro São Francisco, segue do ponto A ao ponto B situado na Escola Municipal Irene Pereira Dias Nunes no Bairro Santo Antônio, segue do ponto B ao ponto C situado na região da Gameleira onde coleta alunos, segue do ponto C ao ponto D, segue do ponto D situado na região do Ivaí onde coleta alunos, segue do ponto D ao ponto E situado no trevo da região do Ivaí onde coleta alunos, segue do ponto E ao ponto do ponto F situado na estrada do Ivaí onde coleta alunos, segue do ponto F ao ponto G situado na estrada do Ivaí onde coleta alunos, segue do ponto G ao ponto H situado no CAIC onde deixa alunos, segue do ponto H ao ponto J situado na Escola Estadual Prof. Gonçalves Couto onde deixa alunos, segue do ponto J ao ponto I situado na Escola Municipal Joaquim Ribeiro de Carvalho (CAIC) onde deixa alunos, segue do ponto I ao ponto L na Escola Estadual orlando de Lima Faria onde deixa alunos, segue do ponto L ao ponto M situado na Escola Estadual Columba Teixeira onde deixa aluno, segue do ponto M ao ponto A na Escola Estadual Padre Maximino Benassati – PREMEM onde deixa alunos, percorrendo um Projeto básico/Trajeto de 36,95 Km.

Thiago Alves Ferreira
Chefe da Divisão do Transporte Escolar



PROJETO EXECUTIVO – TRANSPORTE ESCOLAR MURIAÉ – MG

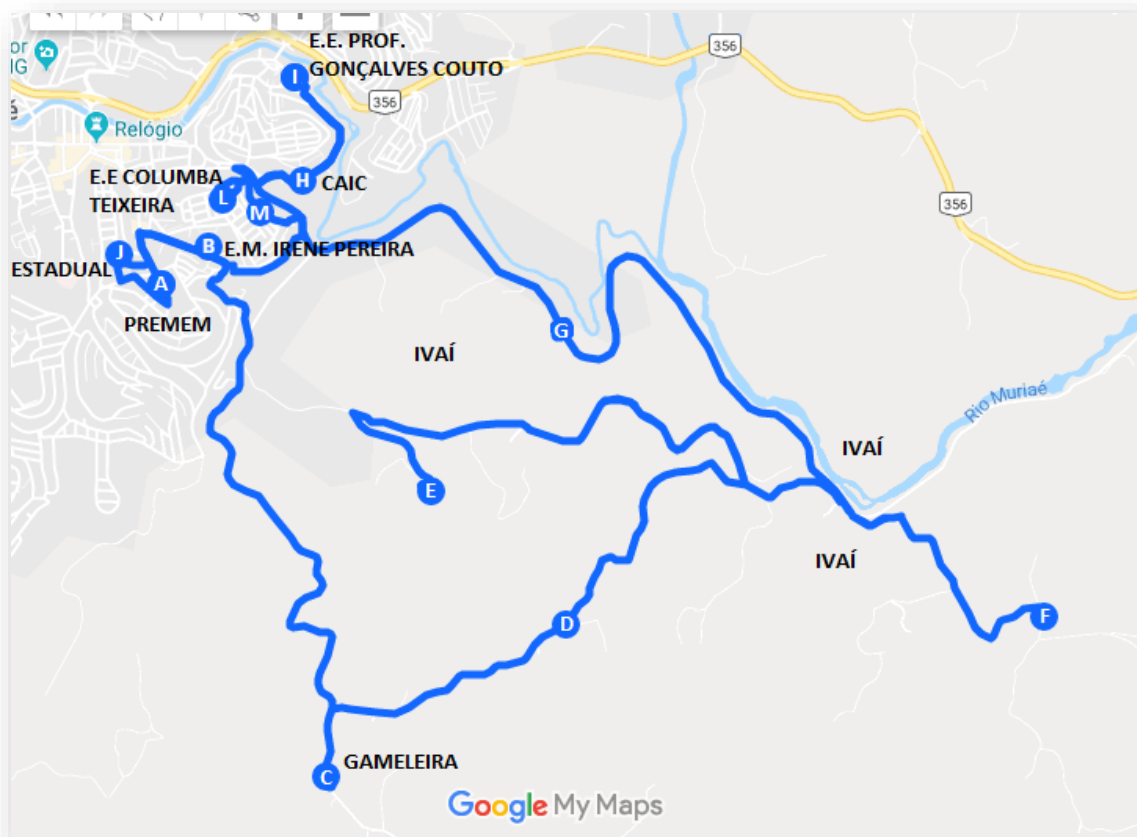


Imagem 2: Projeto Executivo da linha Muriaé – Ivaí e Adjacências.

Fonte: Google My Maps

Memorial Descritivo: O trajeto principal composto de todos os pontos inicia-se no ponto A na Escola Estadual Padre Maximino Benassati – PREMEM no bairro São Francisco, segue do ponto A ao ponto B situado na Escola Municipal Irene Pereira Dias Nunes no Bairro Santo Antônio, segue do ponto B ao ponto C situado na região da Gameleira onde coleta alunos, segue do ponto C ao ponto D na região do Ivaí onde coleta alunos, segue do ponto D ao ponto E onde coleta alunos, segue do ponto E ao ponto do ponto F onde coleta alunos, segue do ponto F ao ponto G situado na estrada do Ivaí onde coleta alunos, segue do ponto G ao ponto H situado no CAIC onde deixa alunos,



PREFEITURA MUNICIPAL DE MURIAÉ
ESTADO DE MINAS GERAIS
CNPJ – 17.947.581/0001-76
SECRETARIA MUNICIPAL DE EDUCAÇÃO

segue do ponto H ao ponto I situado na Escola Estadual Prof. Gonçalves Couto onde deixa alunos, segue do ponto I ao ponto J situado na Escola Estadual Orlando de Lima Faria onde deixa alunos, segue do ponto J ao ponto M situado no Bairro São Cristovão onde coleta aluno, segue do ponto M ao ponto L situado na Escola Estadual Columba Teixeira onde deixa aluno, segue do ponto L ao ponto A na Escola Estadual Padre Maximino Benassati – PREMEM onde deixa alunos, percorrendo um trajeto de 30,71 Km.

Distância percorrida: 30,71 Km por trajeto, sendo executado uma vez por dia nos horários de: 06:00 às 07:00hs, resultando em um Projeto executivo de: 30,71 Km/manhã.

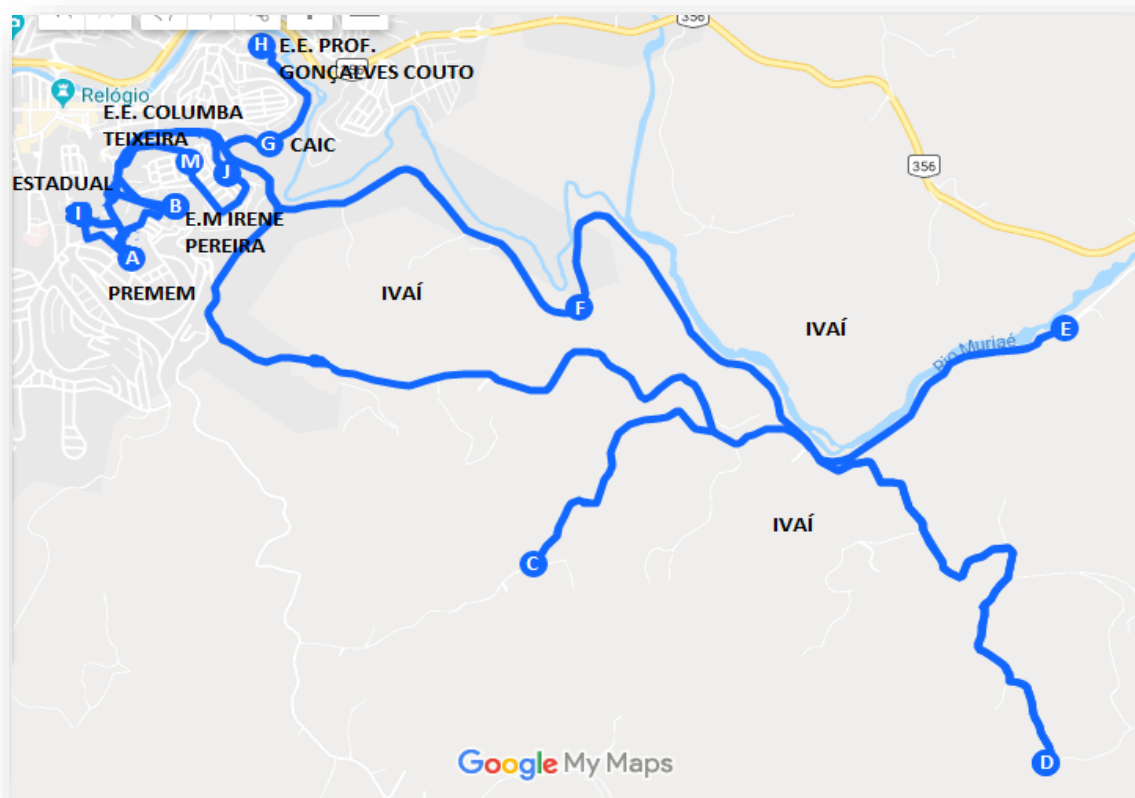


Imagem 3: Projeto Executivo da linha Muriaé – Ivaí e Adjacências.

Fonte: Google My Maps

Memorial Descritivo: O trajeto principal composto de todos os pontos inicia-se no ponto A na Escola Estadual Padre Maximino Benassati – PREMEM no



PREFEITURA MUNICIPAL DE MURIAÉ
ESTADO DE MINAS GERAIS
CNPJ – 17.947.581/0001-76
SECRETARIA MUNICIPAL DE EDUCAÇÃO

bairro São Francisco, segue do ponto A ao ponto I Escola Estadual Orlando de Lima Faria onde coleta alunos, segue do ponto I ao ponto B situado na Escola Municipal Irene Pereira Dias Nunes no Bairro Santo Antônio onde coleta alunos, segue do ponto B ao ponto M na Escola Estadual Columba Teixeira onde coleta aluno, segue do ponto M ao ponto G na Escola Municipal Joaquim Ribeiro Carvalho (CAIC) onde coleta alunos, segue do ponto G ao ponto H na Escola Estadual Prof. Gonçalves Couto onde coleta alunos, segue do ponto H ao ponto C situado na região do Ivaí onde deixa alunos, segue do ponto C ao ponto D, segue do ponto D situado na região do Ivaí onde coleta alunos, segue do ponto D ao ponto E situado no trevo da região do Ivaí onde coleta alunos, segue do ponto E ao ponto do ponto F situado na estrada do Ivaí onde coleta alunos, segue do ponto F ao ponto I situado na Escola Estadual Orlando de Lima Faria onde deixa alunos, segue do ponto I ao ponto B na Escola Municipal Irene Pereira Dias Nunes onde deixa alunos, segue do ponto B ao ponto A na Escola Estadual Padre Maximino Benassati – PREMEM onde deixa alunos, percorrendo um Trajeto de 36,95 Km.

Distância percorrida: 36,95 Km por trajeto, sendo executado uma vez por dia no horário de: 11:30 às 12:30hs, Resultando em um Projeto executivo de: 36,95 Km.



PREFEITURA MUNICIPAL DE MURIAÉ
ESTADO DE MINAS GERAIS
CNPJ – 17.947.581/0001-76
SECRETARIA MUNICIPAL DE EDUCAÇÃO

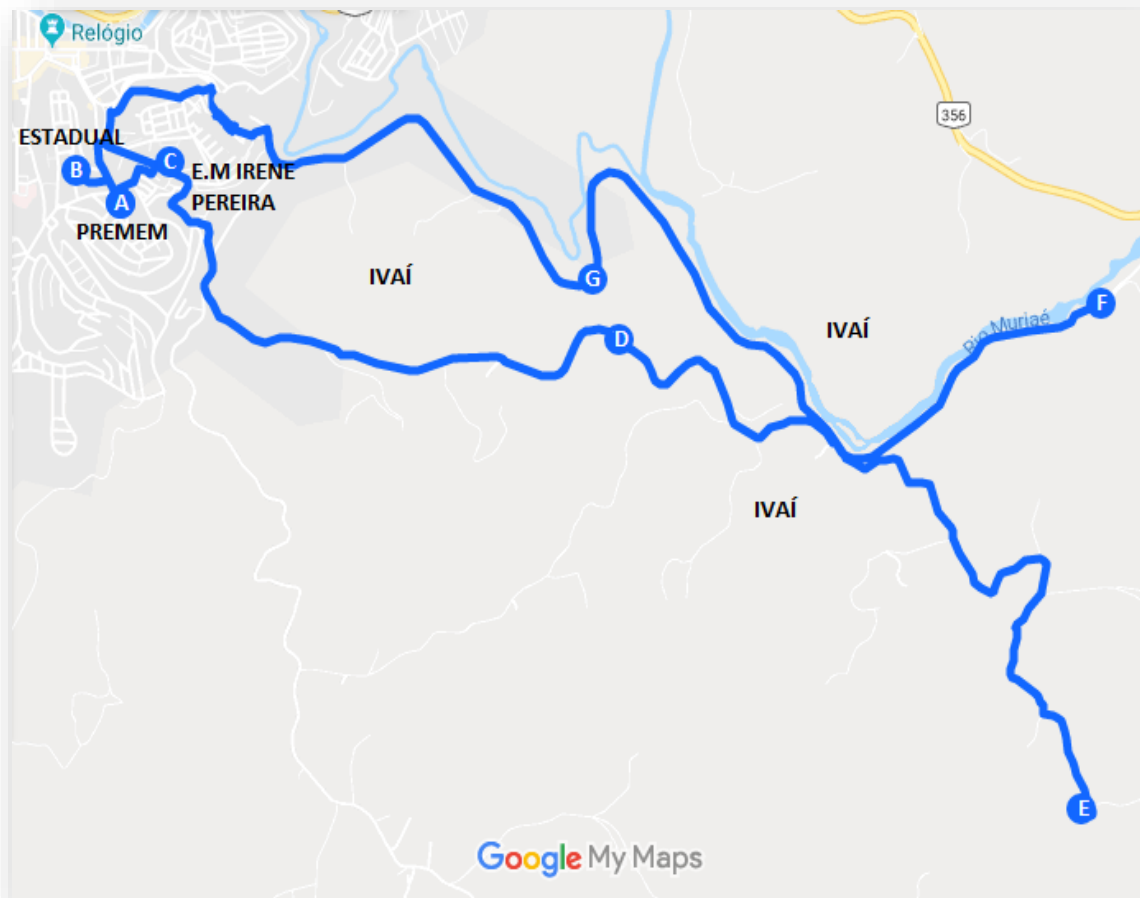


Imagem 4: Projeto Executivo da linha Muriaé – Ivaí e Adjacências.

Fonte: Google My Maps

Memorial Descritivo: O trajeto principal composto de todos os pontos inicia-se no ponto A na Escola Estadual Padre Maximino Benassati – PREMÉM onde coleta alunos, segue do ponto A ao ponto B situado na Escola Estadual Orlando de Lima Faria onde coleta alunos, segue do B ao ponto C na Escola Municipal Irene Pereira Dias Nunes no Bairro Santo Antônio onde coleta alunos, segue do ponto C ao ponto D situado na região do Ivaí onde deixa alunos, segue do ponto D ao ponto E onde deixa aluno, segue do ponto E ao ponto F situado na região do Ivaí onde deixa alunos, segue do ponto F ao ponto G situado na região do Ivaí onde deixa alunos, segue do ponto G ao ponto do ponto A na Escola Estadual Padre Maximino Benassati – PREMÉM onde deixa alunos, percorrendo um Trajeto de 23,86 Km.



PREFEITURA MUNICIPAL DE MURIAÉ
ESTADO DE MINAS GERAIS
CNPJ – 17.947.581/0001-76
SECRETARIA MUNICIPAL DE EDUCAÇÃO

Distância percorrida: 23,86 Km por trajeto, sendo executado uma vez por dia no horário de: 16:30 às 17:30hs, resultando em um Projeto executivo de: 23,86 Km.

Turno: Matutino e Vespertino.

Escolas atendidas: Escola Municipal Irene Pereira Nunes, CAIC, PREMEM, Escola Estadual Professor Gonçalves Couto, Escola Estadual Orlando de Lima Faria, Escola Estadual Columba Teixeira.

Número de Alunos Estimados: 18

Tipo de Veículo: Kombi – 12 lugares.

Projeto executivo Final: 91,52 Km/dia.

Thiago Alves Ferreira
Chefe da Divisão do Transporte Escolar