



PREFEITURA MUNICIPAL DE MURIAÉ
ESTADO DE MINAS GERAIS
CNPJ – 17.947.581/0001-76
SECRETARIA MUNICIPAL DE EDUCAÇÃO

PROJETO BÁSICO – TRANSPORTE ESCOLAR FAZENDA NOVO HORIZONTE – DISTRITO DE PIRAPANEMA

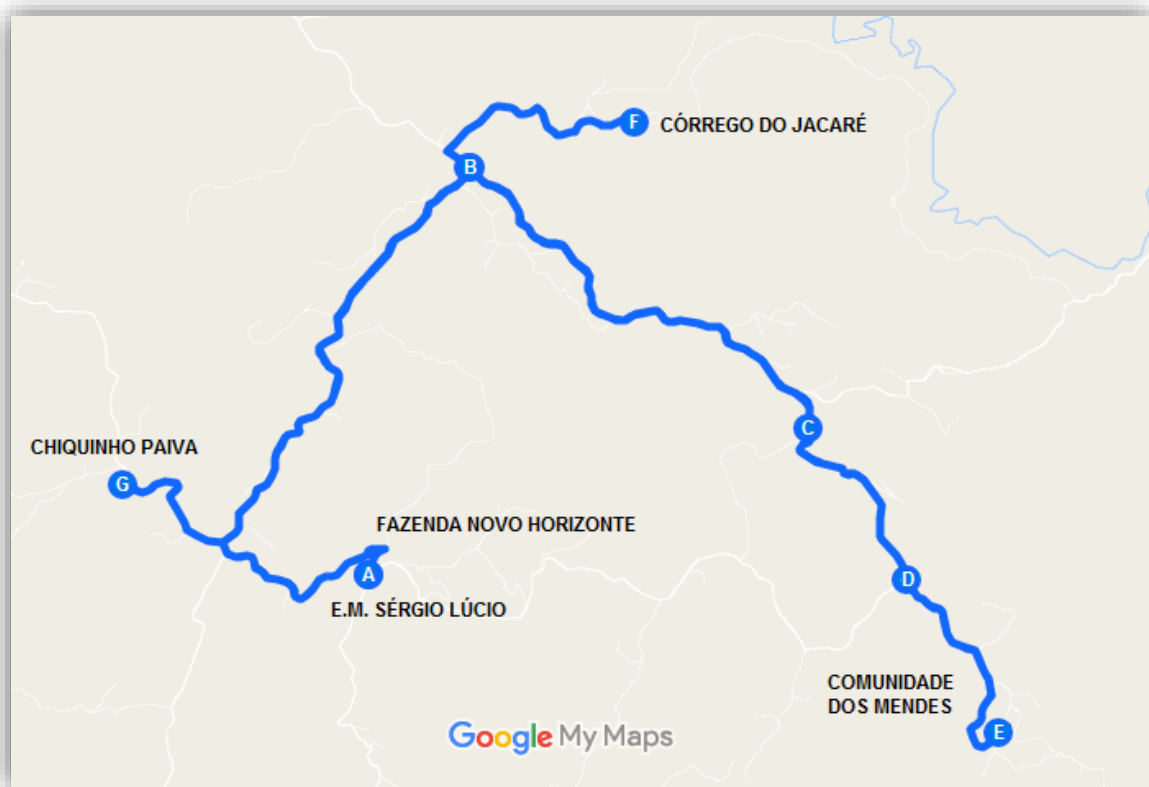


Imagem 1: Projeto Básico da linha Fazenda Novo Horizonte – Comunidade dos Mendes - Chiquinho Paiva – Córrego do Jacaré e Adjacências.

Fonte: Google My Maps

Linha: Fazenda Novo Horizonte – Comunidade dos Mendes - Chiquinho Paiva – Córrego do Jacaré e Adjacências.

Ponto inicial: E. M. Sérgio Lúcio Fernandes Amaral

Ponto final: E. M. Sérgio Lúcio Fernandes Amaral

Estrada principal: Fazenda Novo Horizonte, onde situa-se a E.M. Sérgio Lúcio Fernandes Amaral até a Comunidade dos Mendes, entrando em dois galhos de estrada sendo Fazenda Chiquinho Paiva e Córrego do Jacaré.



PREFEITURA MUNICIPAL DE MURIAÉ
ESTADO DE MINAS GERAIS
CNPJ – 17.947.581/0001-76
SECRETARIA MUNICIPAL DE EDUCAÇÃO

Memorial Descritivo: O trajeto principal composto de todos os pontos inicia-se no ponto A na Escola Municipal Sérgio Lúcio Fernandes Amaral situada na Fazenda Novo Horizonte em destino ao ponto B, situado no trevo do Córrego do Jacaré onde coleta alunos, segue do B ao ponto C onde coleta alunos, segue do ponto C ao ponto D situado na estrada dos Mendes, onde coleta alunos, segue do ponto D ao ponto E situado na Comunidade dos Mendes, onde coleta alunos, retorna do ponto E ao ponto F situado no córrego do Jacaré onde coleta alunos, segue do ponto F ao ponto G situado na Fazenda Chiquinho Paiva onde coleta alunos, segue do ponto G ao ponto A, situado na Escola Municipal Sérgio Lúcio Fernandes Amaral situada na Fazenda Novo Horizonte, percorrendo um Projeto básico/Trajeto de 23,18 Km.

Thiago Alves Ferreira
Chefe da Divisão do Transporte Escolar



PROJETO EXECUTIVO – TRANSPORTE ESCOLAR FAZENDA NOVO HORIZONTE – DISTRITO DE PIRAPANEMA

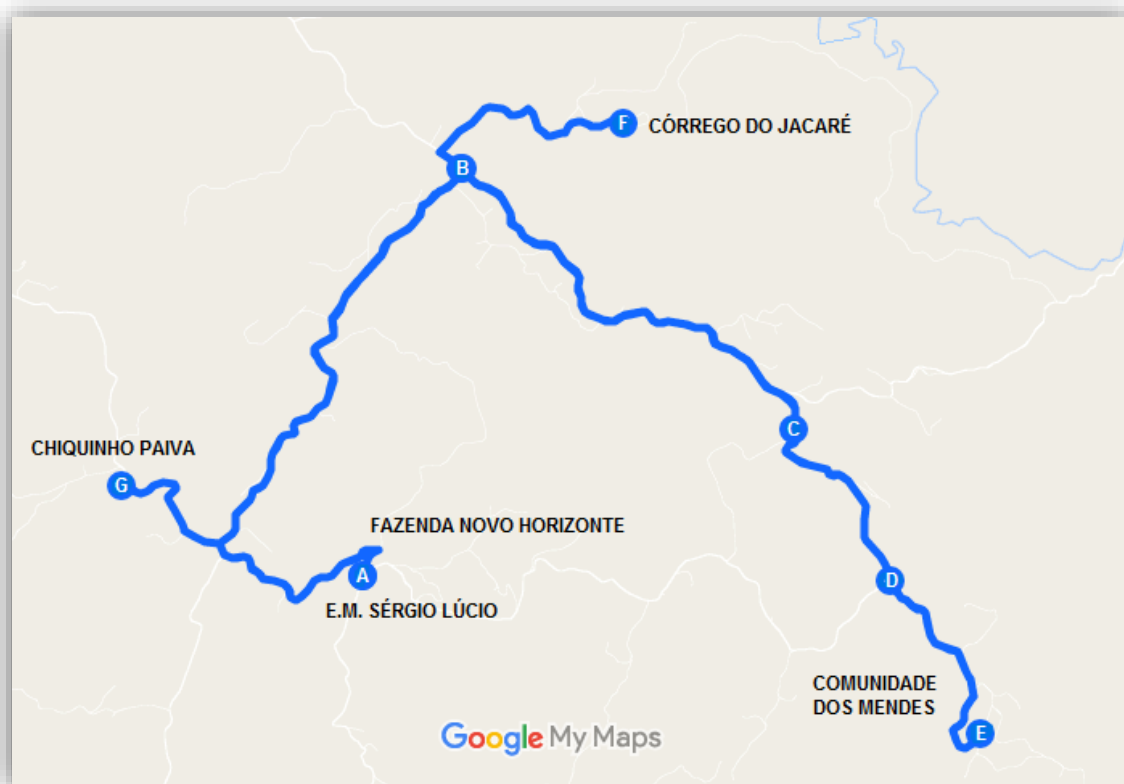


Imagem 2: Projeto Executivo da linha Fazenda Novo Horizonte – Comunidade dos Mendes - Chiquinho Paiva – Córrego do Jacaré e Adjacências.

Fonte: Google My Maps

Memorial Descritivo: Inicia-se no ponto A na Escola Municipal Sérgio Lúcio Fernandes Amaral situada na Fazenda Novo Horizonte em destino ao ponto B, situado no trevo do Córrego do Jacaré onde coleta alunos, segue do B ao ponto C onde coleta alunos, segue do ponto C ao ponto D situado na estrada dos Mendes onde coleta alunos, segue do ponto D ao ponto E situado na Comunidade dos Mendes onde coleta alunos, retorna do ponto E ao ponto F situado no córrego do Jacaré onde coleta alunos, segue do ponto F ao ponto G situado na Fazenda Chiquinho Paiva onde coleta alunos, segue do ponto G ao ponto A, situado na Escola Municipal Sérgio Lúcio Fernandes Amaral situada na Fazenda Novo Horizonte, percorrendo um trajeto de 23,09 Km.



PREFEITURA MUNICIPAL DE MURIAÉ
ESTADO DE MINAS GERAIS
CNPJ – 17.947.581/0001-76
SECRETARIA MUNICIPAL DE EDUCAÇÃO

Distância percorrida: 23,09 Km por trajeto, sendo executado uma vez por dia no horário de: 05:40 às 07:00hs. Resultando em um Projeto executivo parcial de: 23,09 Km/dia.

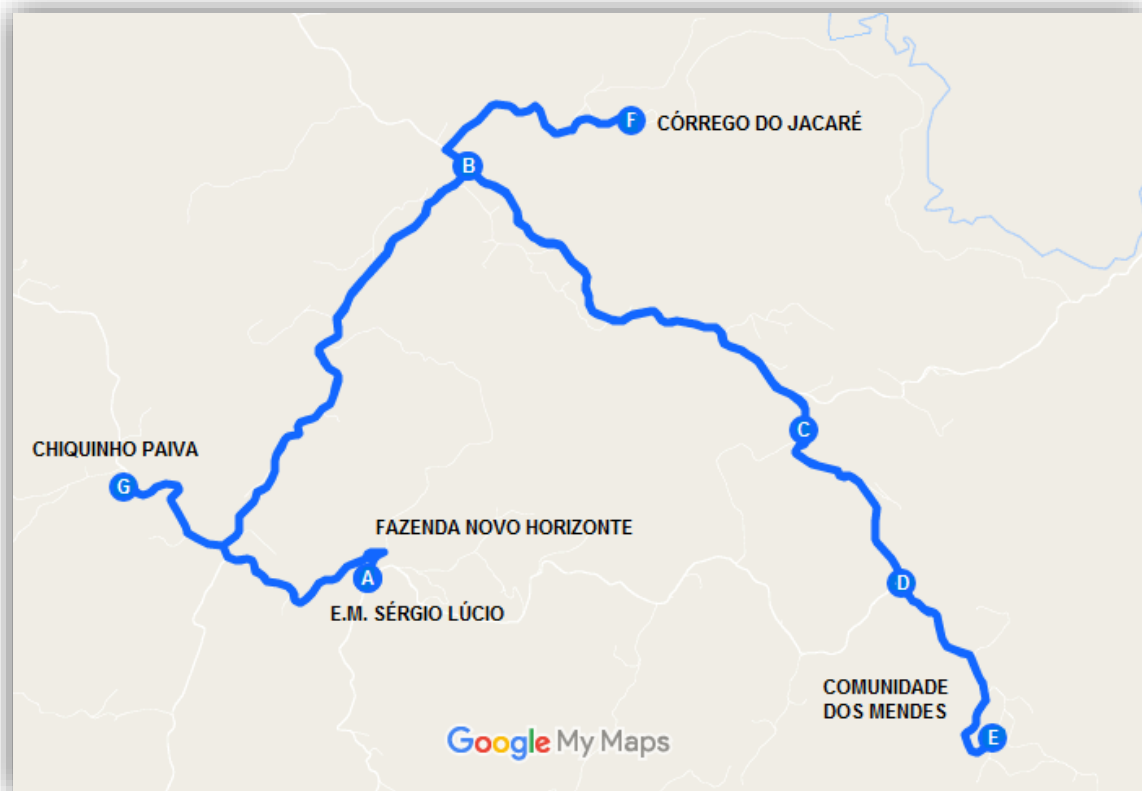


Imagem 3: Projeto Executivo da linha Fazenda Novo Horizonte – Comunidade dos Mendes - Chiquinho Paiva – Córrego do Jacaré e Adjacências.

Fonte: Google My Maps

Memorial Descritivo: Inicia-se no ponto A na Escola Municipal Sérgio Lúcio Fernandes Amaral situada na Fazenda Novo Horizonte em destino ao ponto G, situado na Fazenda Chiquinho Paiva onde deixa alunos, segue do ponto G ao ponto B situado no trevo do córrego do jacaré onde deixa alunos, segue do ponto B ao ponto F situado no córrego do Jacaré onde deixa alunos, segue do ponto F ao ponto C situado na estrada dos Mendes onde deixa alunos, segue do ponto C ao ponto D situado na estrada dos Mendes onde deixa Alunos, segue do ponto D ao ponto E situado na Comunidade dos Mendes onde deixa alunos, retorna do ponto E ao ponto A, situado na Escola Municipal Sérgio Lúcio Fernandes Amaral situada na Fazenda Novo Horizonte, percorrendo um trajeto de 23,09 Km.



PREFEITURA MUNICIPAL DE MURIAÉ
ESTADO DE MINAS GERAIS
CNPJ – 17.947.581/0001-76
SECRETARIA MUNICIPAL DE EDUCAÇÃO

Distância percorrida: 23,09 Km por trajeto, sendo executado uma vez por dia no horário de: 11:30 às 12:50hs. Resultando em um Projeto executivo parcial de: 23,09 Km/dia.

Turno: Matutino

Escolas atendidas: Escola Municipal Sérgio Lúcio Fernandes Amaral

Número de Alunos Estimados: 32

Tipo de Veículo: Ônibus – 32 lugares

Projeto executivo total: 46,20 Km/dia.

Thiago Alves Ferreira
Chefe da Divisão do Transporte Escolar