
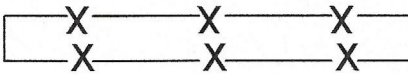


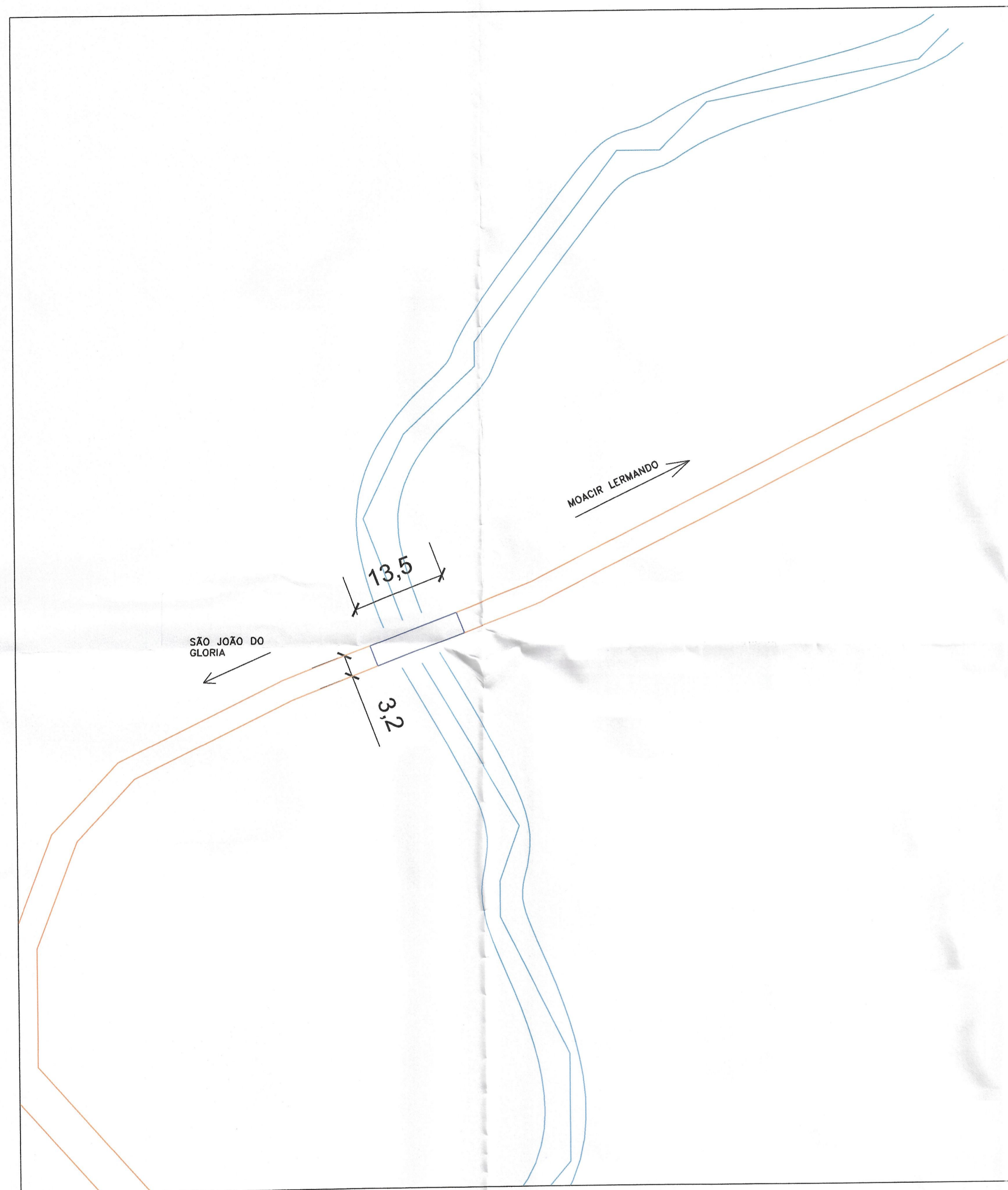


-  ESTRADA RURAL
-  CERCA
-  PONTE EXISTENTE
-  RIO

PONTE EXISTENTE: SÃO JOÃO DO GLÓRIA 1
EXTENSÃO 13,50 METROS

SÃO JOÃO DO GLÓRIA

COORDENADAS
21° 2' 44,61" S
42° 17' 19,02" O



LOCALIZAÇÃO DA PONTE
ESCALA 1:500



MURIAÉ
PREFEITURA
DE MÃOS DADAS COM VOCE

Prefeitura Municipal de Muriaé
Ponte São João Do Glória 1
21.03.2023 09:17
21°2'44,61"S 42°17'19,02"O (±24m)
Altitude: 426m

FOTO DO LOCAL
SEM ESCALA



MURIAÉ
PREFEITURA
DE MÃOS DADAS COM VOCE

Prefeitura Municipal de Muriaé
Ponte São João Do Glória 1
21.03.2023 09:17
21°2'44,23"S 42°17'17,99"O (±12m)
Altitude: 396m

FOTO DO LOCAL
SEM ESCALA

		PREFEITURA DE MURIAÉ	
		SECRETARIA MUNICIPAL DE OBRAS PÚBLICAS	
		PONTE SÃO JOÃO DO GLÓRIA 1	
		PROJETO ESTRUTURAL- PONTE MISTA	
PREFEITURA DE MURIAÉ / CNPJ: 17.947.581/0001-76		DESCRIÇÃO: DETALHES GERAIS	
MARCOS GUARINO DE OLIVEIRA			
SECRETARIA MUNICIPAL DE OBRAS PÚBLICAS		LOCAL: ZONA RURAL DA COMUNIDADE DO SÃO JOÃO DO GLÓRIA, COORDENADAS 21° 2' 44,61" S, 42° 17' 19,02" O - MURIAÉ - MG	
R. T. PROJETO: 		ARQUIVO: Ponte São João do Glória 1.dwg	
ENGR. ARLAN DO CARMO MENDONÇA / CREA-MG Nº 177324-D		DATA: 12/04/2023	
ENGR. MARCO TORRES BOALENTO / CREA-MG Nº 246271-D		ESC: INDICADAS	
		01/09	