





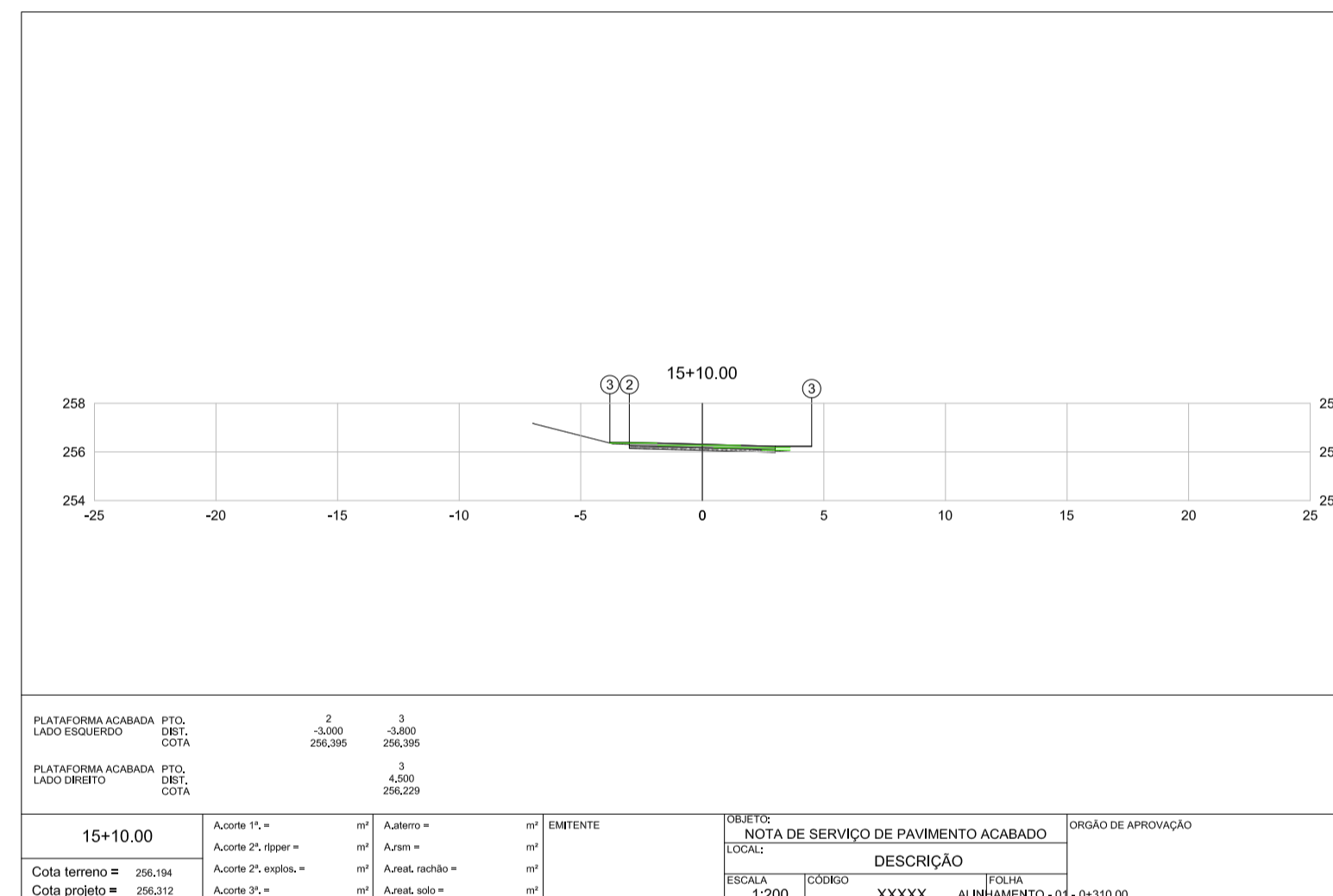


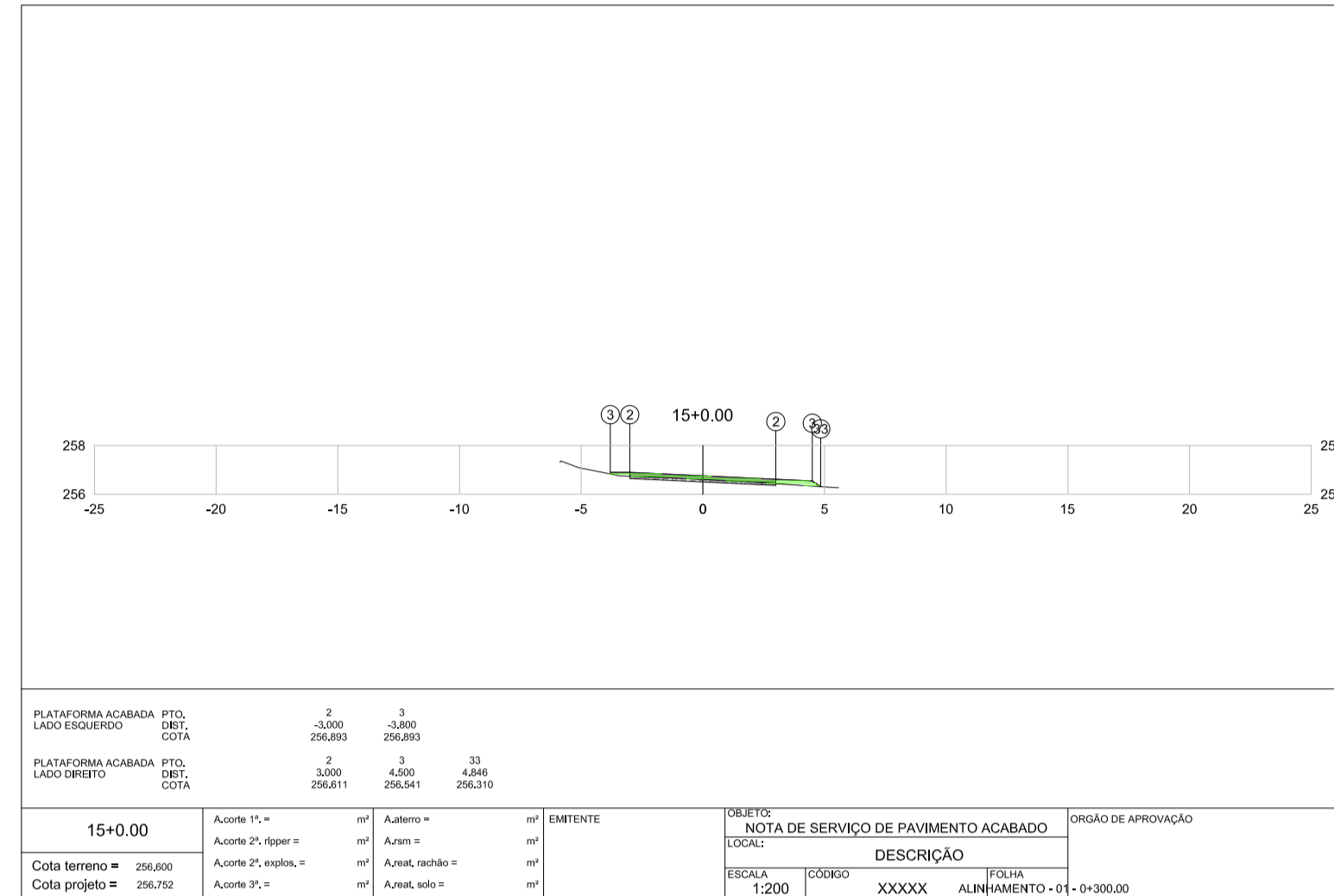

NOTAS:

01- TOPOGRAFIA FORNECIDA PELA PREFEITURA
 02- ETAPA 05: ESTACA 0+0,00 a 53+10,00 e 69+0,00 a 75+0,00, REPASSE OGU 1079.276-42 - SICONV917401/2021:
 TRECHO 01- E: 0+0,00 ATÉ 15+0,00;
 TRECHO 02- E: 15+0,00 ATÉ 25+0,00;
 TRECHO 03- E: 25+0,00 ATÉ 35+0,00;
 TRECHO 04- E: 35+0,00 ATÉ 45+0,00;
 TRECHO 05- E: 45+0,00 ATÉ 53+10,00;
 TRECHO 06- E: 69+00,00 ATÉ 70+10,00;
 TRECHO 07- E: 70+10,00 ATÉ 75+0,00.

03- ETAPA 06: ESTACA 75+0,00 A 92+10,00, REPASSE OGU 1078.123-96 - SICONV 914349/2021
 TRECHO 08- E: 75+0,00 ATÉ 80+0,00;
 TRECHO 09- E: 80+00,00 ATÉ 85+0,00;
 TRECHO 10- E: 85+0,00 ATÉ 92+10,00.

04- FAIXA DE DOMÍNIO DE 9m, EXCETO PARA DRENAGEM QUE É DE 30m, CONFORME LEI MUNICIPAL 6486/2022

LEGENDA:



RO3	B	ADENDAMENTO PAR. CF. GOV. F. 5011/2013/2022	L.H.S.L.	L.H.S.L.	R.S.		19/12/2022
RO2	B	ADENDAMENTO PRECISO CF. GOV. F. 948/2022	L.H.S.L.	L.H.S.L.	R.S.		08/09/2022
RO1	B	ADENDAMENTO PRECISO CF. GOV. F. 456/2022	L.H.S.L.	L.H.S.L.	R.S.		01/02/2022

REV.	T.E.	DESCRIÇÃO	PROJ.	PROJ.	VER.	APR.	AUT.	DATA
------	------	-----------	-------	-------	------	------	------	------

T.E. TIPO DE EMISSÃO		(A) PRELIMINAR (B) PARA APROVAÇÃO (C) PARA CONHECIMENTO	(D) PARA COTAÇÃO (E) PARA CONSTRUÇÃO (F) CONFORME COMPRADO	(G) CONFORME CONSTRUÍDO (H) CANCELADO
APROVAÇÃO	ASSINATURA	DATA	ART-MG20221568101	
RT	ASSINATURA	DATA	Fevereiro/2023	
	NOME	CREA/MG:	171.435/D	
	SUPERVISOR	FABIOLA BATISTA PIRES	CREA/MG:	78.851/D
	DATA	Fevereiro/2023		



PROJETO DE TERRAPLENAGEM		
PROJETO EXECUTIVO IMPLANTAÇÃO DE RODOVIA MUNICIPAL TRECHO: RUA. PEDRO MAZINE/DIST. DA GAMELEIRA EXTENSÃO: 1,54km SEÇÕES TRANSVERSAIS		
REV.:	Nº:	FOLHA
03	OS-08/2021	TER-05

ESCALA
 V: 1/100
 H: 1/1000