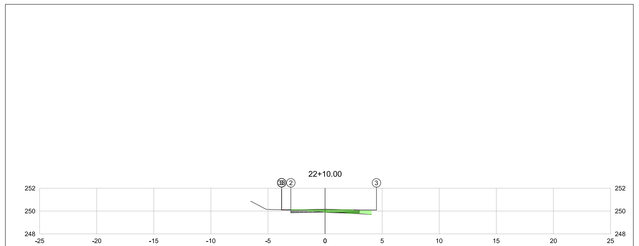


| | | | | |
|---|---|---|---|---|
| PLATAFORMA ACABADA LADO ESQUERDO | PTO. | 2 | 3 | 33 |
| | DIST. | -3,000 | -3,800 | -3,807 |
| | COTA | 250,102 | 250,102 | 250,113 |
| PLATAFORMA ACABADA LADO DIREITO | PTO. | | 3 | |
| | DIST. | | 4,500 | |
| | COTA | | 250,092 | |

| | | | | | |
|---|---|---|---|---|---|
| 22+10.00 | Acorte 1º, = m³ | Aaterro = m² | EMITENTE | OBJETO: NOTA DE SERVIÇO DE PAVIMENTO ACABADO | ORGÃO DE APROVAÇÃO |
| | Acorte 2º, ripper = m³ | Arem = m² | | LOCAL: DESCRIÇÃO | |
| Cota terreno = 249,902 | Acorte 2º, explos. = m³ | Areat. rachão = m² | | ESCALA: 1:200 CÓDIGO: XXXXX FOLHA: ALINHAMENTO - 01 - 0+450,00 | |
| Cota projeto = 250,152 | Acorte 3º, = m³ | Areat. solo = m² | | | |

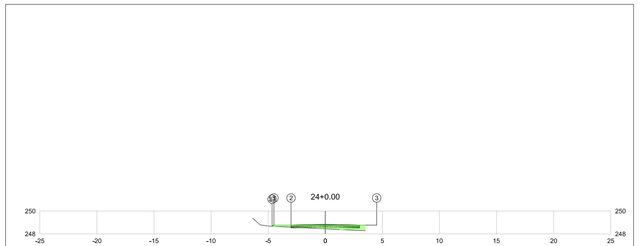


| | | | | |
|---|---|---|---|---|
| PLATAFORMA ACABADA LADO ESQUERDO | PTO. | 2 | 3 | 33 |
| | DIST. | -3,000 | -4,500 | -4,658 |
| | COTA | 248,772 | 248,772 | 248,668 |
| PLATAFORMA ACABADA LADO DIREITO | PTO. | | 3 | |
| | DIST. | | 4,500 | |
| | COTA | | 248,772 | |

| | | | | | |
|---|---|---|---|---|---|
| 24+0.00 | Acorte 1º, = m³ | Aaterro = m² | EMITENTE | OBJETO: NOTA DE SERVIÇO DE PAVIMENTO ACABADO | ORGÃO DE APROVAÇÃO |
| | Acorte 2º, ripper = m³ | Arem = m² | | LOCAL: DESCRIÇÃO | |
| Cota terreno = 248,445 | Acorte 2º, explos. = m³ | Areat. rachão = m² | | ESCALA: 1:200 CÓDIGO: XXXXX FOLHA: ALINHAMENTO - 01 - 0+480,00 | |
| Cota projeto = 248,632 | Acorte 3º, = m³ | Areat. solo = m² | | | |

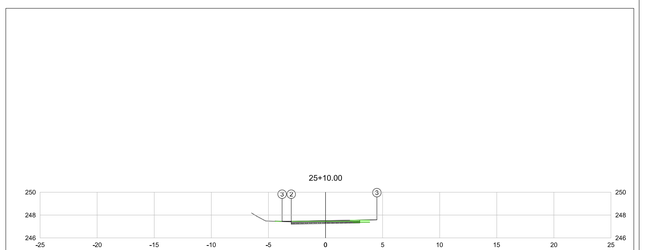


| | | | | |
|---|---|---|---|---|
| PLATAFORMA ACABADA LADO ESQUERDO | PTO. | 2 | 3 | |
| | DIST. | -3,000 | -3,800 | |
| | COTA | 247,452 | 247,452 | |
| PLATAFORMA ACABADA LADO DIREITO | PTO. | | 3 | |
| | DIST. | | 4,500 | |
| | COTA | | 247,248 | |

| | | | | | |
|---|---|---|---|---|---|
| 25+10.00 | Acorte 1º, = m³ | Aaterro = m² | EMITENTE | OBJETO: NOTA DE SERVIÇO DE PAVIMENTO ACABADO | ORGÃO DE APROVAÇÃO |
| | Acorte 2º, ripper = m³ | Arem = m² | | LOCAL: DESCRIÇÃO | |
| Cota terreno = 247,408 | Acorte 2º, explos. = m³ | Areat. rachão = m² | | ESCALA: 1:200 CÓDIGO: XXXXX FOLHA: ALINHAMENTO - 01 - 0+510,00 | |
| Cota projeto = 247,512 | Acorte 3º, = m³ | Areat. solo = m² | | | |

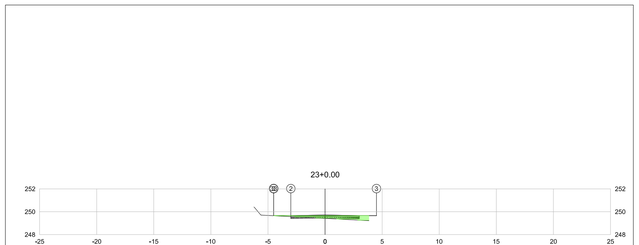


| | | | | |
|---|---|---|---|---|
| PLATAFORMA ACABADA LADO ESQUERDO | PTO. | 2 | 3 | 33 |
| | DIST. | -3,000 | -4,500 | -4,505 |
| | COTA | 249,652 | 249,652 | 249,649 |
| PLATAFORMA ACABADA LADO DIREITO | PTO. | | 3 | |
| | DIST. | | 4,500 | |
| | COTA | | 249,652 | |

| | | | | | |
|---|---|---|---|---|---|
| 23+0.00 | Acorte 1º, = m³ | Aaterro = m² | EMITENTE | OBJETO: NOTA DE SERVIÇO DE PAVIMENTO ACABADO | ORGÃO DE APROVAÇÃO |
| | Acorte 2º, ripper = m³ | Arem = m² | | LOCAL: DESCRIÇÃO | |
| Cota terreno = 249,415 | Acorte 2º, explos. = m³ | Areat. rachão = m² | | ESCALA: 1:200 CÓDIGO: XXXXX FOLHA: ALINHAMENTO - 01 - 0+460,00 | |
| Cota projeto = 249,712 | Acorte 3º, = m³ | Areat. solo = m² | | | |

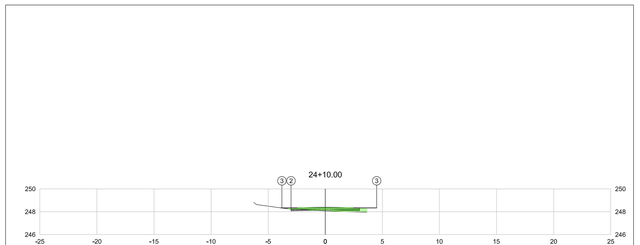


| | | | | |
|---|---|---|---|---|
| PLATAFORMA ACABADA LADO ESQUERDO | PTO. | 2 | 3 | |
| | DIST. | -3,000 | -3,800 | |
| | COTA | 248,332 | 248,332 | |
| PLATAFORMA ACABADA LADO DIREITO | PTO. | | 3 | |
| | DIST. | | 4,500 | |
| | COTA | | 248,332 | |

| | | | | | |
|---|---|---|---|---|---|
| 24+10.00 | Acorte 1º, = m³ | Aaterro = m² | EMITENTE | OBJETO: NOTA DE SERVIÇO DE PAVIMENTO ACABADO | ORGÃO DE APROVAÇÃO |
| | Acorte 2º, ripper = m³ | Arem = m² | | LOCAL: DESCRIÇÃO | |
| Cota terreno = 248,082 | Acorte 2º, explos. = m³ | Areat. rachão = m² | | ESCALA: 1:200 CÓDIGO: XXXXX FOLHA: ALINHAMENTO - 01 - 0+490,00 | |
| Cota projeto = 248,392 | Acorte 3º, = m³ | Areat. solo = m² | | | |

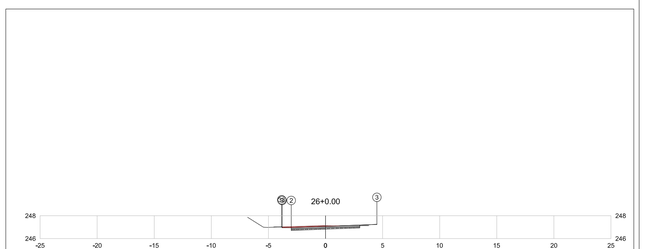


| | | | | |
|---|---|---|---|---|
| PLATAFORMA ACABADA LADO ESQUERDO | PTO. | 2 | 3 | 33 |
| | DIST. | -3,000 | -3,800 | -3,836 |
| | COTA | 246,962 | 246,962 | 247,016 |
| PLATAFORMA ACABADA LADO DIREITO | PTO. | | 3 | |
| | DIST. | | 4,500 | |
| | COTA | | 247,236 | |

| | | | | | |
|---|---|---|---|---|---|
| 26+0.00 | Acorte 1º, = m³ | Aaterro = m² | EMITENTE | OBJETO: NOTA DE SERVIÇO DE PAVIMENTO ACABADO | ORGÃO DE APROVAÇÃO |
| | Acorte 2º, ripper = m³ | Arem = m² | | LOCAL: DESCRIÇÃO | |
| Cota terreno = 247,126 | Acorte 2º, explos. = m³ | Areat. rachão = m² | | ESCALA: 1:200 CÓDIGO: XXXXX FOLHA: ALINHAMENTO - 01 - 0+520,00 | |
| Cota projeto = 247,072 | Acorte 3º, = m³ | Areat. solo = m² | | | |

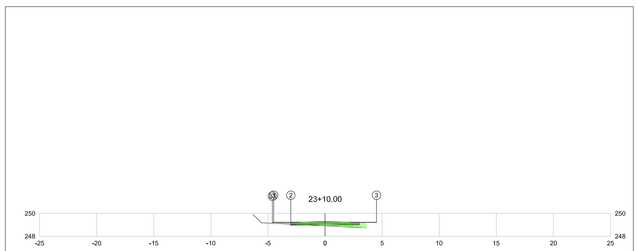


| | | | | |
|---|---|---|---|---|
| PLATAFORMA ACABADA LADO ESQUERDO | PTO. | 2 | 3 | 33 |
| | DIST. | -3,000 | -4,500 | -4,620 |
| | COTA | 249,212 | 249,212 | 249,132 |
| PLATAFORMA ACABADA LADO DIREITO | PTO. | | 3 | |
| | DIST. | | 4,500 | |
| | COTA | | 249,212 | |

| | | | | | |
|---|---|---|---|---|---|
| 23+10.00 | Acorte 1º, = m³ | Aaterro = m² | EMITENTE | OBJETO: NOTA DE SERVIÇO DE PAVIMENTO ACABADO | ORGÃO DE APROVAÇÃO |
| | Acorte 2º, ripper = m³ | Arem = m² | | LOCAL: DESCRIÇÃO | |
| Cota terreno = 249,917 | Acorte 2º, explos. = m³ | Areat. rachão = m² | | ESCALA: 1:200 CÓDIGO: XXXXX FOLHA: ALINHAMENTO - 01 - 0+470,00 | |
| Cota projeto = 249,272 | Acorte 3º, = m³ | Areat. solo = m² | | | |

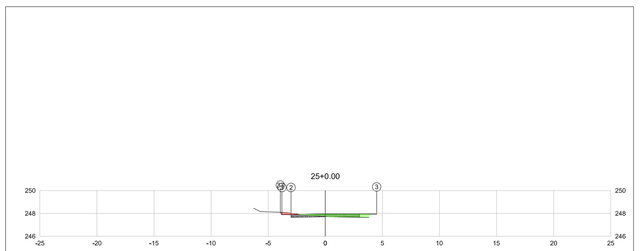


| | | | | |
|---|---|---|---|---|
| PLATAFORMA ACABADA LADO ESQUERDO | PTO. | 2 | 3 | 33 |
| | DIST. | -3,000 | -3,800 | -3,038 |
| | COTA | 247,892 | 247,892 | 248,098 |
| PLATAFORMA ACABADA LADO DIREITO | PTO. | | 3 | |
| | DIST. | | 4,500 | |
| | COTA | | 247,943 | |

| | | | | | |
|---|---|---|---|---|---|
| 25+0.00 | Acorte 1º, = m³ | Aaterro = m² | EMITENTE | OBJETO: NOTA DE SERVIÇO DE PAVIMENTO ACABADO | ORGÃO DE APROVAÇÃO |
| | Acorte 2º, ripper = m³ | Arem = m² | | LOCAL: DESCRIÇÃO | |
| Cota terreno = 247,719 | Acorte 2º, explos. = m³ | Areat. rachão = m² | | ESCALA: 1:200 CÓDIGO: XXXXX FOLHA: ALINHAMENTO - 01 - 0+500,00 | |
| Cota projeto = 247,952 | Acorte 3º, = m³ | Areat. solo = m² | | | |

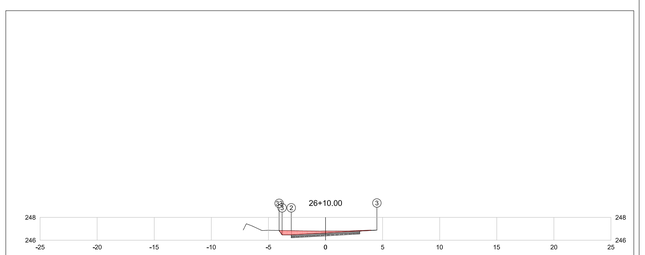


| | | | | |
|---|---|---|---|---|
| PLATAFORMA ACABADA LADO ESQUERDO | PTO. | 2 | 3 | 33 |
| | DIST. | -3,000 | -3,800 | -4,061 |
| | COTA | 246,464 | 246,464 | 246,854 |
| PLATAFORMA ACABADA LADO DIREITO | PTO. | | 3 | |
| | DIST. | | 4,500 | |
| | COTA | | 246,684 | |

| | | | | | |
|---|---|---|---|---|---|
| 26+10.00 | Acorte 1º, = m³ | Aaterro = m² | EMITENTE | OBJETO: NOTA DE SERVIÇO DE PAVIMENTO ACABADO | ORGÃO DE APROVAÇÃO |
| | Acorte 2º, ripper = m³ | Arem = m² | | LOCAL: DESCRIÇÃO | |
| Cota terreno = 246,799 | Acorte 2º, explos. = m³ | Areat. rachão = m² | | ESCALA: 1:200 CÓDIGO: XXXXX FOLHA: ALINHAMENTO - 01 - 0+530,00 | |
| Cota projeto = 246,632 | Acorte 3º, = m³ | Areat. solo = m² | | | |

## NOTAS:

01–TOPOGRAFIA FORNECIDA PELA PREFEITURA

02–ETAPA 05:ESTACA 0+0,00 a 53+10,00 e 69+0,00 a 75+0,00, REPASSE OGU 1079.276–42 – SICONV917401/2021;
TRECHO 01– E:0+0,00 ATÉ 15+0,00;
TRECHO 02– E:15+0,00 ATÉ 25+0,00;
TRECHO 03– E:25+0,00 ATÉ 35+0,00;
TRECHO 04– E:35+0,00 ATÉ 45+0,00;
TRECHO 05– E:45+0,00 ATÉ 53+10,00;
TRECHO 06– E:69+00,00 ATÉ 70+10,00;
TRECHO 07– E:70+10,00 ATÉ 75+0,00.

03–ETAPA 06:ESTACA 75+0,00 A 92+10,00, REPASSE OGU 1078.123–96 – SICONV 914349/2021
TRECHO 08– E:75+0,00 ATÉ 80+0,00;
TRECHO 09– E:80+00,00 ATÉ 85+0,00;
TRECHO 10– E:85+0,00 ATÉ 92+10,00.

04–FAIXA DE DOMÍNIO DE 9m, EXCETO PARA DRENAGEM QUE É DE 30m, CONFORME LEI MUNICIPAL 6486/2022

## LEGENDA:

ATERRO

CORTE

PREFEITURA MUNICIPAL DE MURIAÉ
SECRETARIA MUNICIPAL DE URBANISMO E MEIO AMBIENTE
APROVO
Muriaé, 08 de fevereiro de 2023

| REV. | T.E. | DESCRIÇÃO | PROJ. | PROJ. | VER. | APR. | AUT. | DATA |
|---|---|---|---|---|---|---|---|---|
| R03 | B | ATENDIMENTO PAR. CEF 0020_JF 5011/5013.2022 | L.H.S.L. | L.H.S.L. | | R.S. | | 19/12/2022 |
| R02 | B | ATENDIMENTO PARECER CEF 0020_JF 948.2022 | L.H.S.L. | L.H.S.L. | | R.S. | | 08/09/2022 |
| R01 | B | ATENDIMENTO PARECER CEF 0020_JF 456.2022 | L.H.S.L. | L.H.S.L. | | R.S. | | 01/02/2022 |

REVISÕES

T.E. TIPO DE EMISSÃO
(A) PRELIMINAR (D) PARA COTAÇÃO (G) CONFORME CONSTRUÍDO
(B) PARA APROVAÇÃO (E) PARA CONSTRUÇÃO (H) CANCELADO
(C) PARA CONHECIMENTO (F) CONFORME COMPRADO

| APROVAÇÃO | | ASSINATURA | DATA |
|---|---|---|---|
| RT | ASSINATURA | Lucas H. Santos Leoni — Assinado de forma digital por Lucas H. Santos Leoni DN: cn=Lucas H. Santos Leoni, o, ou=ConePP Consultoria, email=infra@conepp.com.br, c=BR Dados: 2023.02.06 18:27:46 -03'00' ART–MG20221568101 | Fevereiro/2023 |
| | NOME | LUCAS HENRIQUE SANTOS LEONI — CREA/MG: 171.435/D | |
| SUPERVISOR | | FABÍOLA BATISTA PIRES — CREA/MG: 78.851/D | Fevereiro/2023 |
| PREFEITURA MUNICIPAL DE MURIAÉ | | MARCOS GUARINO DE OLIVEIRA:28285182649 — Assinado de forma digital por MARCOS GUARINO DE OLIVEIRA:28285182649 Dados: 2023.02.17 15:39:39 -03'00' — PREFEITURA MUNICIPAL DE MURIAÉ | Fevereiro/2023 |

CONEPP CONSULTORIA

**PREFEITURA MUNICIPAL DE MURIAÉ**
**SECRETARIA DE OBRAS**

PROJETO DE TERRAPLENAGEM

PROJETO EXECUTIVO
IMPLANTAÇÃO DE RODOVIA MUNICIPAL
TRECHO: RUA. PEDRO MAZINE/DIST. DA GAMELEIRA
EXTENSÃO: 1,54km
SEÇÕES TRANSVERSAIS

ESCALA V:1/100 H:1/1000

REV.: 03 | Nº: OS–08/2021 | FOLHA TER–07