

NOTAS:

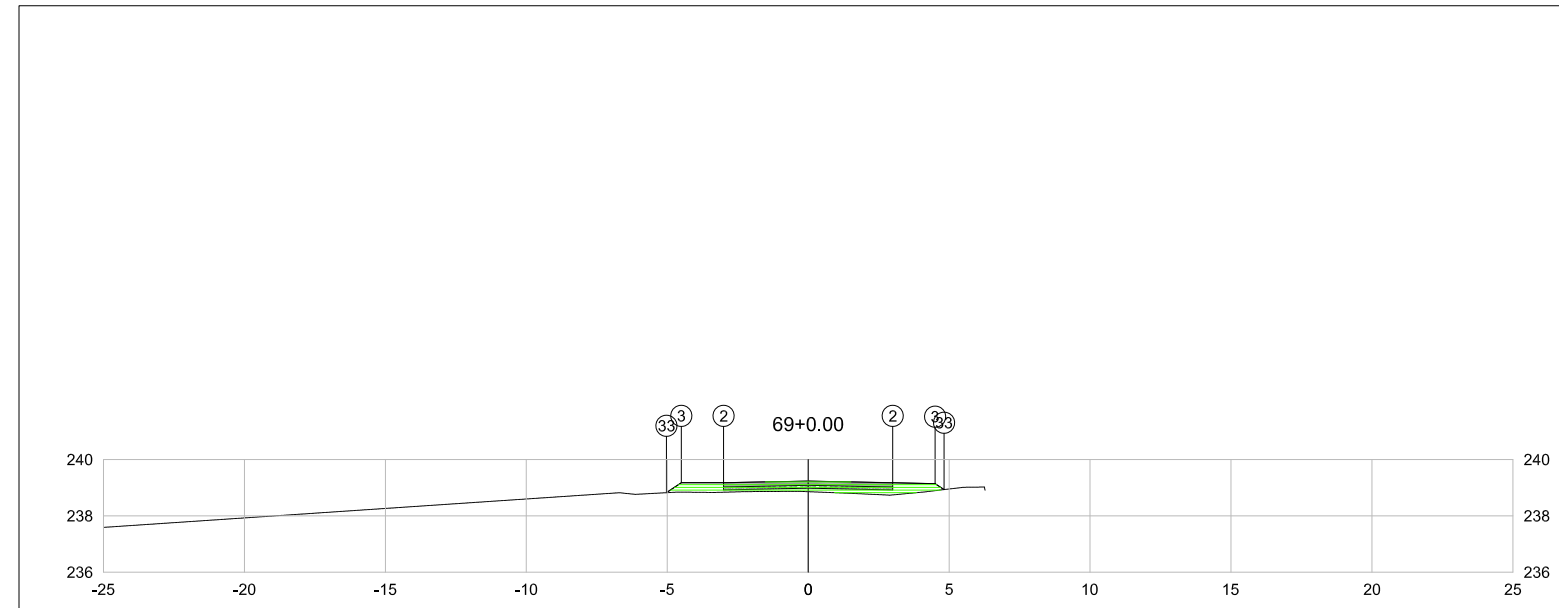
01-TOPOGRAFIA FORNECIDA PELA PREFEITURA  
 02-ETAPA 05:ESTACA 0+0,00 a 53+10,00 e 69+0,00 a 75+0,00, REPASSE OGU 1079.276-42 - SICONV917401/2021:

TRECHO 01- E: 0+0,00 ATÉ 15+0,00;  
 TRECHO 02- E: 15+0,00 ATÉ 25+0,00;  
 TRECHO 03- E: 25+0,00 ATÉ 35+0,00;  
 TRECHO 04- E: 35+0,00 ATÉ 45+0,00;  
 TRECHO 05- E: 45+0,00 ATÉ 53+10,00;  
 TRECHO 06- E: 69+00,00 ATÉ 70+10,00;  
 TRECHO 07- E: 70+10,00 ATÉ 75+0,00.

03-ETAPA 06:ESTACA 75+0,00 A 92+10,00, REPASSE OGU 1078.123-96 - SICONV 914349/2021  
 TRECHO 08- E: 75+0,00 ATÉ 80+0,00;  
 TRECHO 09- E: 80+00,00 ATÉ 85+0,00;  
 TRECHO 10- E: 85+0,00 ATÉ 92+10,00.

04-FAIXA DE DOMÍNIO DE 9m, EXCETO PARA DRENAGEM QUE É DE 30m, CONFORME LEI MUNICIPAL 6486/2022

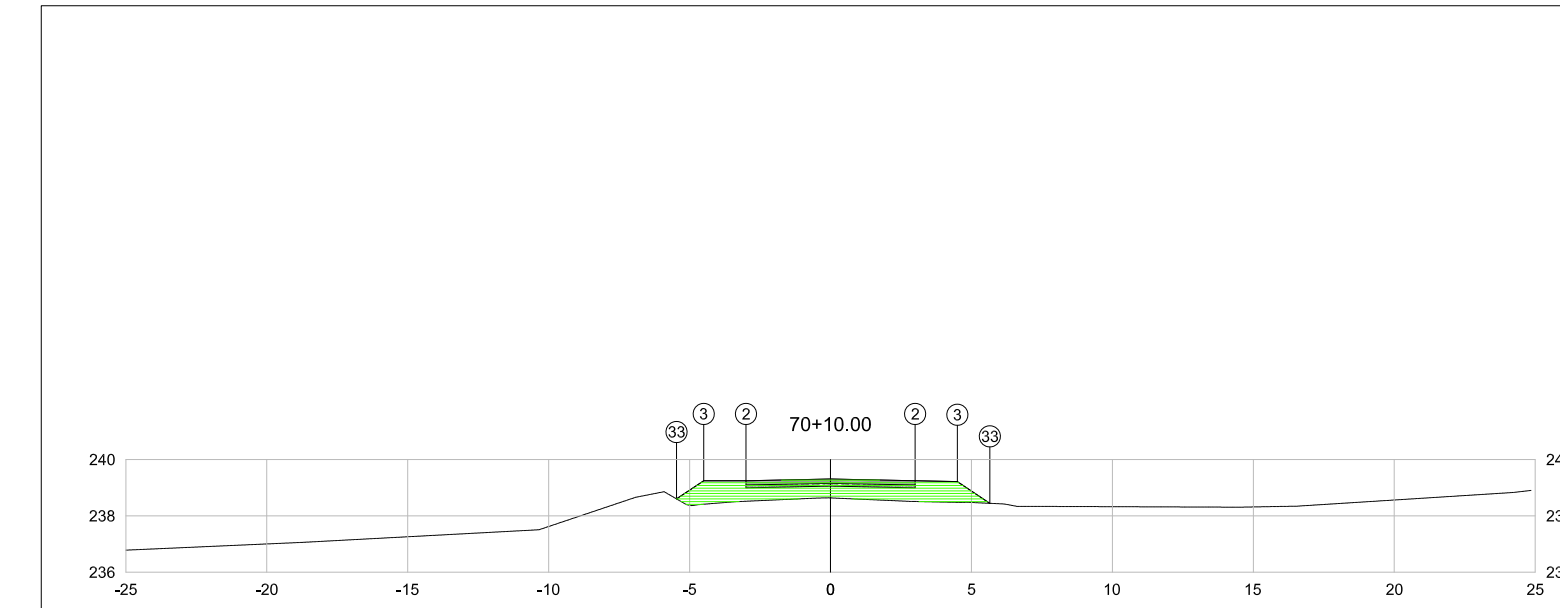
LEGENDA:



PLATAFORMA ACABADA - PTO. LADO ESQUERDO	2	3	33
SECT. COTA	-3,00	4,000	-4,00
	238,175	238,175	238,211
PLATAFORMA ACABADA - PTO. LADO DIREITO	2	3	33
SECT. COTA	3,000	4,000	4,00
	238,175	238,143	238,311

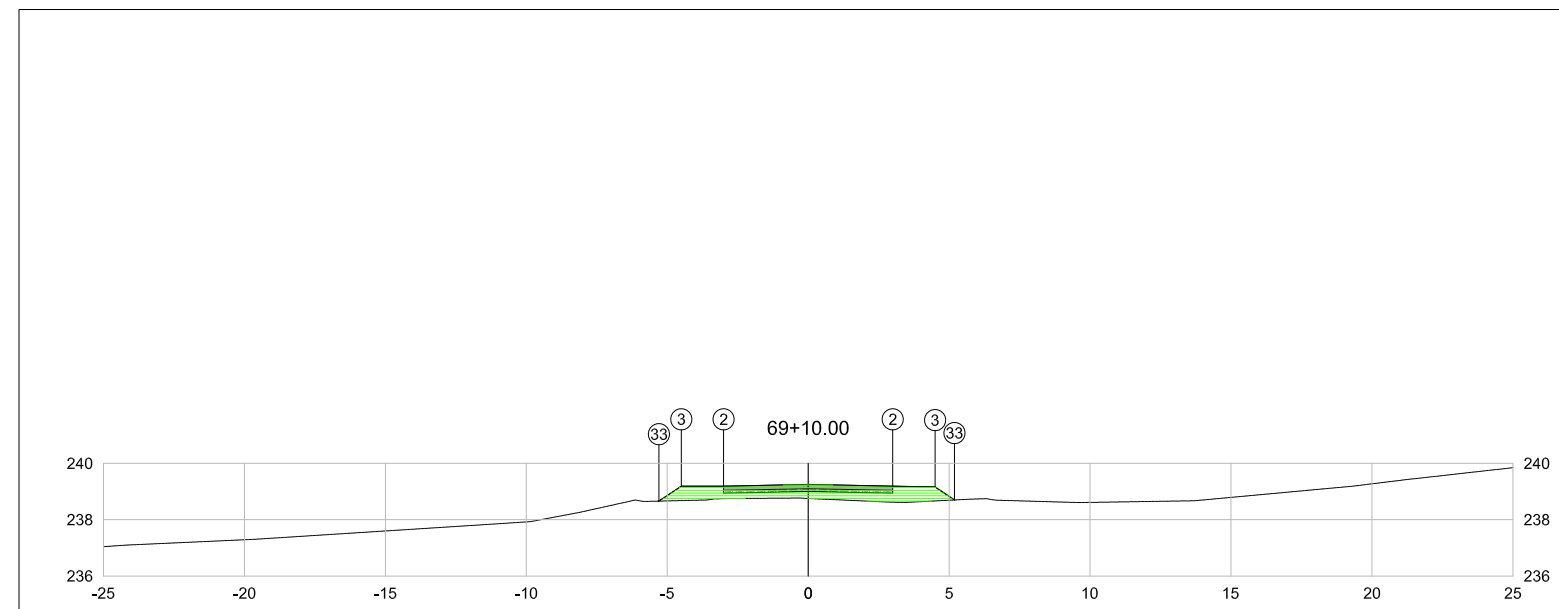
69+0,00	Assine 1° =	mt	Assine 2° =	mt	EMITENTE	DEBETO	NOTA DE SERVIÇO DE PAVIMENTO ACABADO	ORGÃO DE APROVAÇÃO
	Assine 1° (repar.) =	mt	Assine 2° (repar.) =	mt		LOCAL:	DESCRIÇÃO	
	Cota terreno = 238,857		Assine 1° (repar.) =	mt	Assine 2° (repar.) =	ESCALA	XXXXXX	FOLHA
	Cota projeto = 238,233		Assine 1° =	mt	Assine 2° =	1:200	XXXXXX	ALINHAMENTO - 01 - 1+390,00



PLATAFORMA ACABADA - PTO. LADO ESQUERDO	2	3	33
SECT. COTA	-3,00	4,000	-4,00
	238,244	238,244	238,302
PLATAFORMA ACABADA - PTO. LADO DIREITO	2	3	33
SECT. COTA	3,000	4,000	4,00
	238,244	238,214	238,444

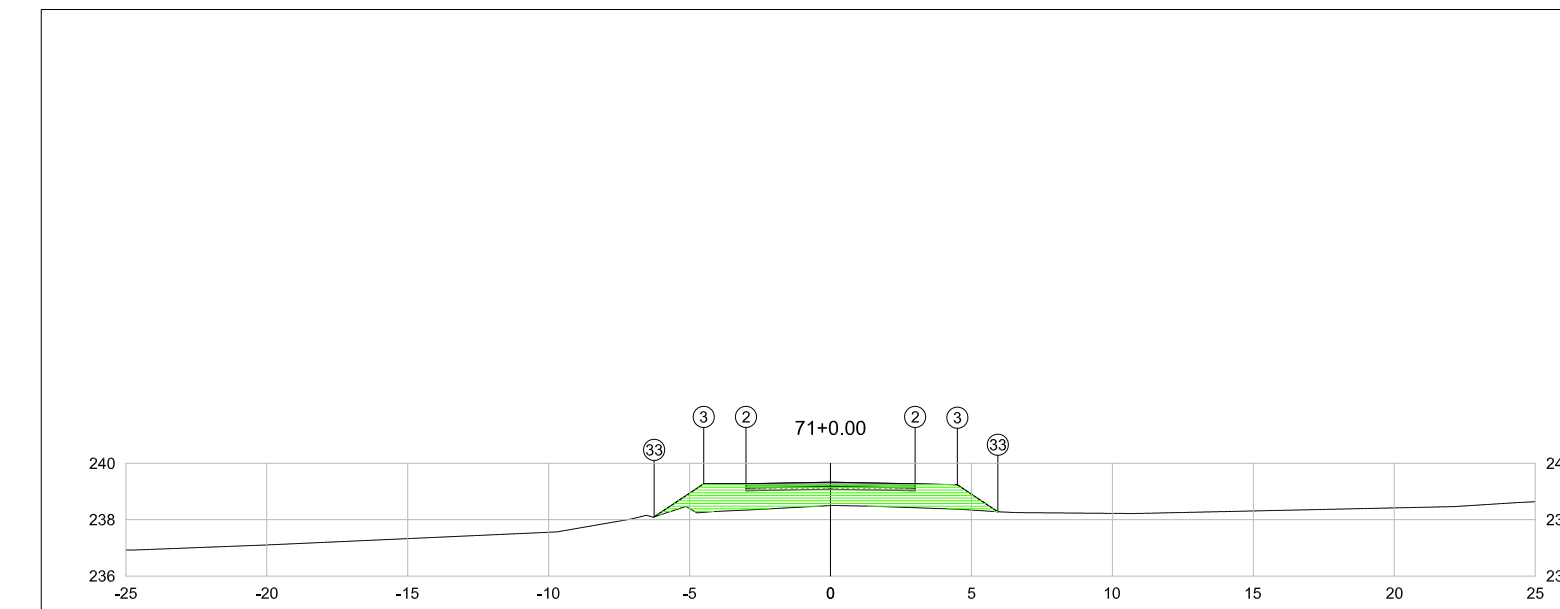
70+10,00	Assine 1° =	mt	Assine 2° =	mt	EMITENTE	DEBETO	NOTA DE SERVIÇO DE PAVIMENTO ACABADO	ORGÃO DE APROVAÇÃO
	Assine 1° (repar.) =	mt	Assine 2° (repar.) =	mt		LOCAL:	DESCRIÇÃO	
	Cota terreno = 238,638		Assine 1° (repar.) =	mt	Assine 2° (repar.) =	ESCALA	XXXXXX	FOLHA
	Cota projeto = 238,384		Assine 1° =	mt	Assine 2° =	1:200	XXXXXX	ALINHAMENTO - 01 - 1+410,00



PLATAFORMA ACABADA - PTO. LADO ESQUERDO	2	3	33
SECT. COTA	-3,000	4,000	-4,200
	238,189	238,189	238,260
PLATAFORMA ACABADA - PTO. LADO DIREITO	2	3	33
SECT. COTA	3,000	4,000	4,00
	238,189	238,159	238,300

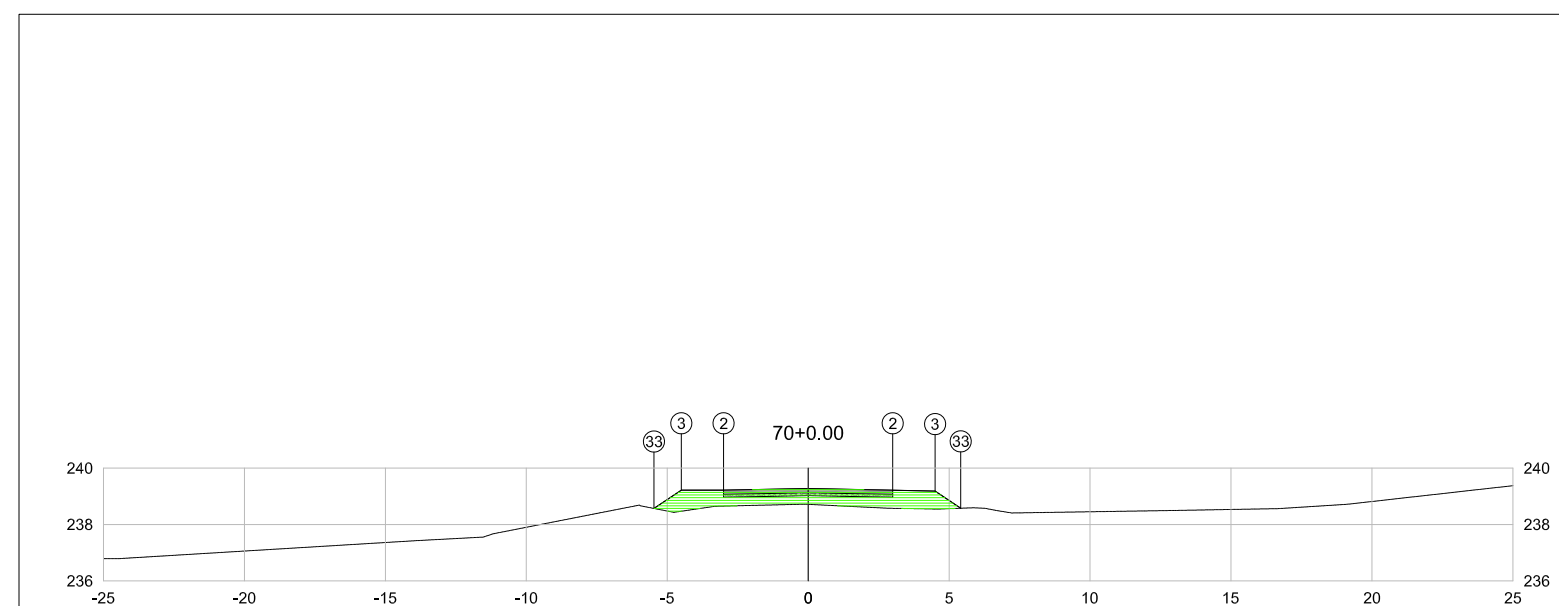
69+10,00	Assine 1° =	mt	Assine 2° =	mt	EMITENTE	DEBETO	NOTA DE SERVIÇO DE PAVIMENTO ACABADO	ORGÃO DE APROVAÇÃO
	Assine 1° (repar.) =	mt	Assine 2° (repar.) =	mt		LOCAL:	DESCRIÇÃO	
	Cota terreno = 238,754		Assine 1° (repar.) =	mt	Assine 2° (repar.) =	ESCALA	XXXXXX	FOLHA
	Cota projeto = 238,249		Assine 1° =	mt	Assine 2° =	1:200	XXXXXX	ALINHAMENTO - 01 - 1+390,00



PLATAFORMA ACABADA - PTO. LADO ESQUERDO	2	3	33
SECT. COTA	-3,000	4,000	-4,200
	238,271	238,271	238,300
PLATAFORMA ACABADA - PTO. LADO DIREITO	2	3	33
SECT. COTA	3,000	4,000	4,00
	238,271	238,241	238,382

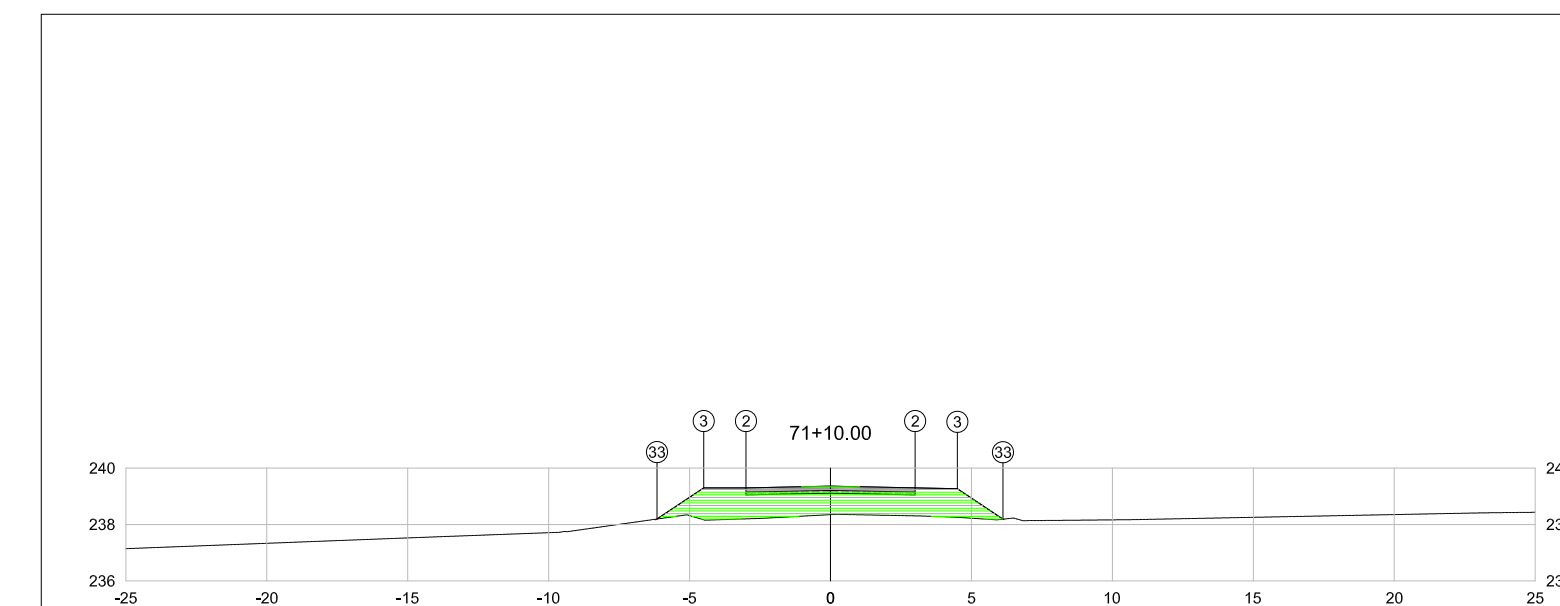
71+0,00	Assine 1° =	mt	Assine 2° =	mt	EMITENTE	DEBETO	NOTA DE SERVIÇO DE PAVIMENTO ACABADO	ORGÃO DE APROVAÇÃO
	Assine 1° (repar.) =	mt	Assine 2° (repar.) =	mt		LOCAL:	DESCRIÇÃO	
	Cota terreno = 238,501		Assine 1° (repar.) =	mt	Assine 2° (repar.) =	ESCALA	XXXXXX	FOLHA
	Cota projeto = 238,331		Assine 1° =	mt	Assine 2° =	1:200	XXXXXX	ALINHAMENTO - 01 - 1+420,00



PLATAFORMA ACABADA - PTO. LADO ESQUERDO	2	3	33
SECT. COTA	-3,000	4,000	-4,000
	238,276	238,276	238,379
PLATAFORMA ACABADA - PTO. LADO DIREITO	2	3	33
SECT. COTA	3,000	4,000	4,175
	238,276	238,188	238,379

70+0,00	Assine 1° =	mt	Assine 2° =	mt	EMITENTE	DEBETO	NOTA DE SERVIÇO DE PAVIMENTO ACABADO	ORGÃO DE APROVAÇÃO
	Assine 1° (repar.) =	mt	Assine 2° (repar.) =	mt		LOCAL:	DESCRIÇÃO	
	Cota terreno = 238,716		Assine 1° (repar.) =	mt	Assine 2° (repar.) =	ESCALA	XXXXXX	FOLHA
	Cota projeto = 238,276		Assine 1° =	mt	Assine 2° =	1:200	XXXXXX	ALINHAMENTO - 01 - 1+400,00



PLATAFORMA ACABADA - PTO. LADO ESQUERDO	2	3	33
SECT. COTA	-3,000	4,000	-4,000
	238,269	238,269	238,300
PLATAFORMA ACABADA - PTO. LADO DIREITO	2	3	33
SECT. COTA	3,000	4,000	4,175
	238,269	238,189	238,300

71+10,00	Assine 1° =	mt	Assine 2° =	mt	EMITENTE	DEBETO	NOTA DE SERVIÇO DE PAVIMENTO ACABADO	ORGÃO DE APROVAÇÃO
	Assine 1° (repar.) =	mt	Assine 2° (repar.) =	mt		LOCAL:	DESCRIÇÃO	
	Cota terreno = 238,351		Assine 1° (repar.) =	mt	Assine 2° (repar.) =	ESCALA	XXXXXX	FOLHA
	Cota projeto = 238,269		Assine 1° =	mt	Assine 2° =	1:200	XXXXXX	ALINHAMENTO - 01 - 1+430,00



RO3	B	ATENDIMENTO PREC. CF. GOV. F. 5011/2013/2022	L.H.S.L.	L.H.S.L.	R.S.		19/12/2022
RO2	B	ATENDIMENTO PRECER CF. GOV. F. 948/2022	L.H.S.L.	L.H.S.L.	R.S.		08/09/2022
RO1	B	ATENDIMENTO PRECER CF. GOV. F. 456/2022	L.H.S.L.	L.H.S.L.	R.S.		01/02/2022

REV.	T.E.	DESCRIÇÃO	PROJ.	PROJ.	VER.	APR.	AUT.	DATA
------	------	-----------	-------	-------	------	------	------	------

T.E. TIPO DE EMISSÃO		(A) PRELIMINAR (B) PARA APROVAÇÃO (C) PARA CONHECIMENTO	(D) PARA COTAÇÃO (E) PARA CONSTRUÇÃO (F) CONFORME COMPRADO	(G) CONFORME CONSTRUÍDO (H) CANCELADO
APROVAÇÃO	ASSINATURA	DATA		
RT	ASSINATURA	ART-MG20221568101	Fevereiro/2023	
	NOME	LUCAS HENRIQUE SANTOS LEONI	CREA/MG:	171.435/D
	SUPERVISOR	FABIOLA BATISTA PIRES	CREA/MG:	78.851/D
	PREFEITURA MUNICIPAL DE MURIAE			Fevereiro/2023

**CONEPP CONSULTORIA** **PREFEITURA MUNICIPAL DE MURIAE**  
**SECRETARIA DE OBRAS**

PROJETO DE TERRAPLENAGEM

PROJETO EXECUTIVO  
 IMPLANTAÇÃO DE RODOVIA MUNICIPAL  
 TRECHO: RUA. PEDRO MAZINE/DIST. DA GAMELEIRA  
 EXTENSÃO: 1,54km  
 SEÇÕES TRANSVERSAIS

ESCALA  
 V: 1/100  
 H: 1/1000

REV: 03 N: OS-08/2021 FOLHA TER-14