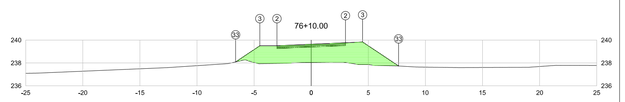

		2	3	33
PLATAFORMA ACABADA LADO ESQUERDO	PTO.			
	DIST.	-3,000	-4,500	-6,023
	COTA	239,502	239,502	238,087
PLATAFORMA ACABADA LADO DIREITO	PTO.			
	DIST.	3,000	4,500	33
	COTA	239,766	239,832	237,731

76+10.00	A.corte 1ª, = m²	A.aterro = m²	EMITENTE	OBJETO: NOTA DE SERVIÇO DE PAVIMENTO ACABADO
	A.corte 2ª, ripper = m²	A.rem = m²		LOCAL: DESCRIÇÃO
Cota terreno = 238,044	A.corte 2ª, explos. = m²	A.real, rachão = m²		ESCALA 1:200 / CÓDIGO XXXXX / FOLHA ALINHAMENTO - 01 - 1+530,00
Cota projeto = 239,634	A.corte 3ª, = m²	A.real, solo = m²		

ORGÃO DE APROVAÇÃO

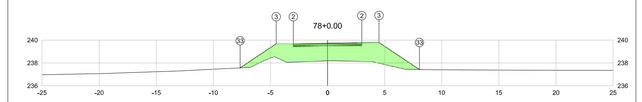

		2	3	33
PLATAFORMA ACABADA LADO ESQUERDO	PTO.			
	DIST.	-3,000	-4,500	-7,980
	COTA	239,872	239,872	237,065
PLATAFORMA ACABADA LADO DIREITO	PTO.			
	DIST.	3,000	4,500	8,046
	COTA	239,762	239,784	237,421

78+0.00	A.corte 1ª, = m²	A.aterro = m²	EMITENTE	OBJETO: NOTA DE SERVIÇO DE PAVIMENTO ACABADO
	A.corte 2ª, ripper = m²	A.rem = m²		LOCAL: DESCRIÇÃO
Cota terreno = 238,182	A.corte 2ª, explos. = m²	A.real, rachão = m²		ESCALA 1:200 / CÓDIGO XXXXX / FOLHA ALINHAMENTO - 01 - 1+560,00
Cota projeto = 239,717	A.corte 3ª, = m²	A.real, solo = m²		

ORGÃO DE APROVAÇÃO

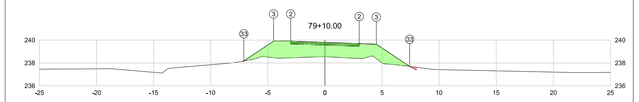

		2	3	33
PLATAFORMA ACABADA LADO ESQUERDO	PTO.			
	DIST.	-3,000	-4,500	-7,100
	COTA	239,908	239,908	238,174
PLATAFORMA ACABADA LADO DIREITO	PTO.			
	DIST.	3,000	4,500	33
	COTA	239,691	239,637	237,690

79+10.00	A.corte 1ª, = m²	A.aterro = m²	EMITENTE	OBJETO: NOTA DE SERVIÇO DE PAVIMENTO ACABADO
	A.corte 2ª, ripper = m²	A.rem = m²		LOCAL: DESCRIÇÃO
Cota terreno = 238,543	A.corte 2ª, explos. = m²	A.real, rachão = m²		ESCALA 1:200 / CÓDIGO XXXXX / FOLHA ALINHAMENTO - 01 - 1+590,00
Cota projeto = 239,800	A.corte 3ª, = m²	A.real, solo = m²		

ORGÃO DE APROVAÇÃO

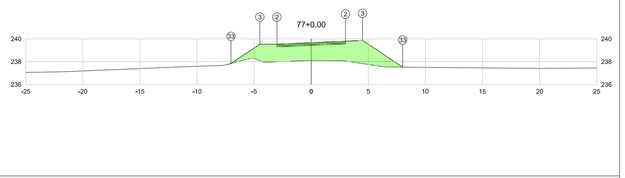

		2	3	33
PLATAFORMA ACABADA LADO ESQUERDO	PTO.			
	DIST.	-3,000	-4,500	-7,024
	COTA	239,530	239,530	237,847
PLATAFORMA ACABADA LADO DIREITO	PTO.			
	DIST.	3,000	4,500	9,009
	COTA	239,794	239,860	237,520

77+0.00	A.corte 1ª, = m²	A.aterro = m²	EMITENTE	OBJETO: NOTA DE SERVIÇO DE PAVIMENTO ACABADO
	A.corte 2ª, ripper = m²	A.rem = m²		LOCAL: DESCRIÇÃO
Cota terreno = 238,662	A.corte 2ª, explos. = m²	A.real, rachão = m²		ESCALA 1:200 / CÓDIGO XXXXX / FOLHA ALINHAMENTO - 01 - 1+540,00
Cota projeto = 239,662	A.corte 3ª, = m²	A.real, solo = m²		

ORGÃO DE APROVAÇÃO

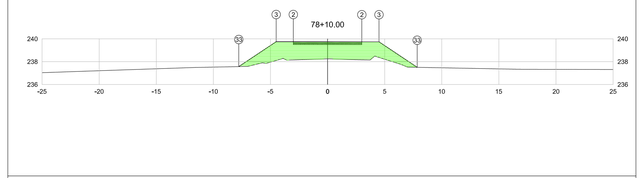

		2	3	33
PLATAFORMA ACABADA LADO ESQUERDO	PTO.			
	DIST.	-3,000	-4,500	-7,774
	COTA	239,751	239,751	237,568
PLATAFORMA ACABADA LADO DIREITO	PTO.			
	DIST.	3,000	4,500	8,944
	COTA	239,738	239,758	237,206

78+10.00	A.corte 1ª, = m²	A.aterro = m²	EMITENTE	OBJETO: NOTA DE SERVIÇO DE PAVIMENTO ACABADO
	A.corte 2ª, ripper = m²	A.rem = m²		LOCAL: DESCRIÇÃO
Cota terreno = 238,245	A.corte 2ª, explos. = m²	A.real, rachão = m²		ESCALA 1:200 / CÓDIGO XXXXX / FOLHA ALINHAMENTO - 01 - 1+570,00
Cota projeto = 239,744	A.corte 3ª, = m²	A.real, solo = m²		

ORGÃO DE APROVAÇÃO

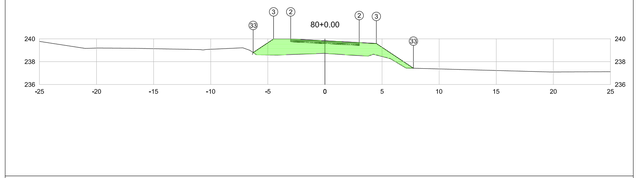

		2	3	33
PLATAFORMA ACABADA LADO ESQUERDO	PTO.			
	DIST.	-3,000	-4,500	-6,283
	COTA	239,986	239,986	238,797
PLATAFORMA ACABADA LADO DIREITO	PTO.			
	DIST.	3,000	4,500	33
	COTA	239,668	239,589	237,425

80+0.00	A.corte 1ª, = m²	A.aterro = m²	EMITENTE	OBJETO: NOTA DE SERVIÇO DE PAVIMENTO ACABADO
	A.corte 2ª, ripper = m²	A.rem = m²		LOCAL: DESCRIÇÃO
Cota terreno = 238,724	A.corte 2ª, explos. = m²	A.real, rachão = m²		ESCALA 1:200 / CÓDIGO XXXXX / FOLHA ALINHAMENTO - 01 - 1+600,00
Cota projeto = 239,827	A.corte 3ª, = m²	A.real, solo = m²		

ORGÃO DE APROVAÇÃO

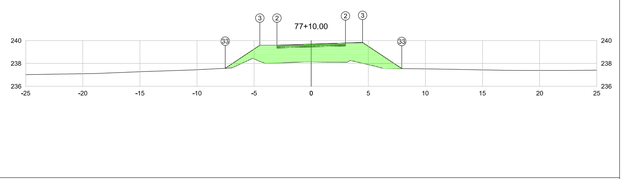

		2	3	33
PLATAFORMA ACABADA LADO ESQUERDO	PTO.			
	DIST.	-3,000	-4,500	-7,031
	COTA	239,593	239,593	237,573
PLATAFORMA ACABADA LADO DIREITO	PTO.			
	DIST.	3,000	4,500	33
	COTA	239,785	239,833	237,647

77+10.00	A.corte 1ª, = m²	A.aterro = m²	EMITENTE	OBJETO: NOTA DE SERVIÇO DE PAVIMENTO ACABADO
	A.corte 2ª, ripper = m²	A.rem = m²		LOCAL: DESCRIÇÃO
Cota terreno = 238,136	A.corte 2ª, explos. = m²	A.real, rachão = m²		ESCALA 1:200 / CÓDIGO XXXXX / FOLHA ALINHAMENTO - 01 - 1+550,00
Cota projeto = 239,689	A.corte 3ª, = m²	A.real, solo = m²		

ORGÃO DE APROVAÇÃO

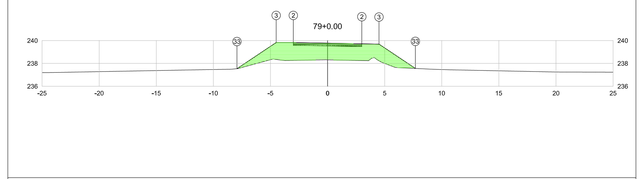

		2	3	33
PLATAFORMA ACABADA LADO ESQUERDO	PTO.			
	DIST.	-3,000	-4,500	-7,036
	COTA	239,629	239,629	237,538
PLATAFORMA ACABADA LADO DIREITO	PTO.			
	DIST.	3,000	4,500	7,689
	COTA	239,715	239,686	237,560

79+0.00	A.corte 1ª, = m²	A.aterro = m²	EMITENTE	OBJETO: NOTA DE SERVIÇO DE PAVIMENTO ACABADO
	A.corte 2ª, ripper = m²	A.rem = m²		LOCAL: DESCRIÇÃO
Cota terreno = 238,312	A.corte 2ª, explos. = m²	A.real, rachão = m²		ESCALA 1:200 / CÓDIGO XXXXX / FOLHA ALINHAMENTO - 01 - 1+580,00
Cota projeto = 239,772	A.corte 3ª, = m²	A.real, solo = m²		

ORGÃO DE APROVAÇÃO

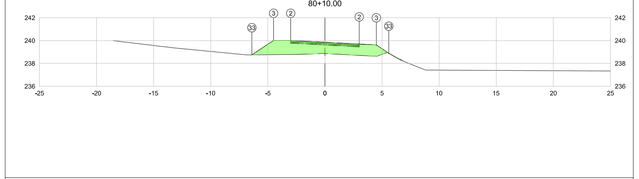

		2	3	33
PLATAFORMA ACABADA LADO ESQUERDO	PTO.			
	DIST.	-3,000	-4,500	-6,398
	COTA	240,014	240,014	238,749
PLATAFORMA ACABADA LADO DIREITO	PTO.			
	DIST.	3,000	4,500	9,092
	COTA	239,696	239,816	238,888

80+10.00	A.corte 1ª, = m²	A.aterro = m²	EMITENTE	OBJETO: NOTA DE SERVIÇO DE PAVIMENTO ACABADO
	A.corte 2ª, ripper = m²	A.rem = m²		LOCAL: DESCRIÇÃO
Cota terreno = 238,864	A.corte 2ª, explos. = m²	A.real, rachão = m²		ESCALA 1:200 / CÓDIGO XXXXX / FOLHA ALINHAMENTO - 01 - 1+610,00
Cota projeto = 239,855	A.corte 3ª, = m²	A.real, solo = m²		

ORGÃO DE APROVAÇÃO

NOTAS:

01–TOPOGRAFIA FORNECIDA PELA PREFEITURA

02–ETAPA 05:ESTACA 0+0,00 a 53+10,00 e 69+0,00 a 75+0,00, REPASSE OGU 1079.276–42 – SICONV917401/2021;
TRECHO 01– E:0+0,00 ATÉ 15+0,00;
TRECHO 02– E:15+0,00 ATÉ 25+0,00;
TRECHO 03– E:25+0,00 ATÉ 35+0,00;
TRECHO 04– E:35+0,00 ATÉ 45+0,00;
TRECHO 05– E:45+0,00 ATÉ 53+10,00;
TRECHO 06– E:69+00,00 ATÉ 70+10,00;
TRECHO 07– E:70+10,00 ATÉ 75+0,00.

03–ETAPA 06:ESTACA 75+0,00 A 92+10,00, REPASSE OGU 1078.123–96 – SICONV 914349/2021
TRECHO 08– E:75+0,00 ATÉ 80+0,00;
TRECHO 09– E:80+00,00 ATÉ 85+0,00;
TRECHO 10– E:85+0,00 ATÉ 92+10,00.

04–FAIXA DE DOMÍNIO DE 9m, EXCETO PARA DRENAGEM QUE É DE 30m, CONFORME LEI MUNICIPAL 6486/2022

LEGENDA:

ATERRO

CORTE

PREFEITURA MUNICIPAL DE MURIAÉ
SECRETARIA MUNICIPAL DE URBANISMO E MEIO AMBIENTE
APROVO
Muriaé, 08 de fevereiro de 2023

REV.	T.E.	DESCRIÇÃO	PROJ.	PROJ.	VER.	APR.	AUT.	DATA
R03	B	ATENDIMENTO PAR. CEF 0622N_JF 5011/5013.2022	L.H.S.L.	L.H.S.L.		R.S.		19/12/2022
R02	B	ATENDIMENTO PARECER CEF 0622N_JF 948.2022	L.H.S.L.	L.H.S.L.		R.S.		08/09/2022
R01	B	ATENDIMENTO PARECER CEF 0622N_JF 456.2022	L.H.S.L.	L.H.S.L.		R.S.		01/02/2022

REVISÕES

T.E. TIPO DE EMISSÃO
(A) PRELIMINAR (B) PARA APROVAÇÃO (C) PARA CONHECIMENTO (D) PARA COTAÇÃO (E) PARA CONSTRUÇÃO (F) CONFORME COMPRADO (G) CONFORME CONSTRUÍDO (H) CANCELADO

APROVAÇÃO		ASSINATURA	DATA
RT	ASSINATURA	Lucas H. Santos Leoni — ART–MG20221568101 — Assinado de forma digital por Lucas H. Santos Leoni DN: cn=Lucas H. Santos Leoni, o, ou=ConePP Consultoria, email=infra@conepp.com.br, c=BR Dados: 2023.02.06 18:39:31 -03'00'	Fevereiro/2023
	NOME	LUCAS HENRIQUE SANTOS LEONI — CREA/MG: 171.435/D	
SUPERVISOR		FABÍOLA BATISTA PIRES — CREA/MG: 78.851/D	Fevereiro/2023
PREFEITURA MUNICIPAL DE MURIAÉ		MARCOS GUARINO DE OLIVEIRA:28285182649 — Assinado de forma digital por MARCOS GUARINO DE OLIVEIRA:28285182649 Dados: 2023.02.17 15:47:00 -03'00' — PREFEITURA MUNICIPAL DE MURIAÉ	Fevereiro/2023

CONEPP CONSULTORIA

PREFEITURA MUNICIPAL DE MURIAÉ
SECRETARIA DE OBRAS

PROJETO DE TERRAPLENAGEM

PROJETO EXECUTIVO
IMPLANTAÇÃO DE RODOVIA MUNICIPAL
TRECHO: RUA. PEDRO MAZINE/DIST. DA GAMELEIRA
EXTENSÃO: 1,54km
SEÇÕES TRANSVERSAIS

REV.: 03 | Nº: OS–08/2021 | ESCALA V:1/100 H:1/1000 | FOLHA TER–16