



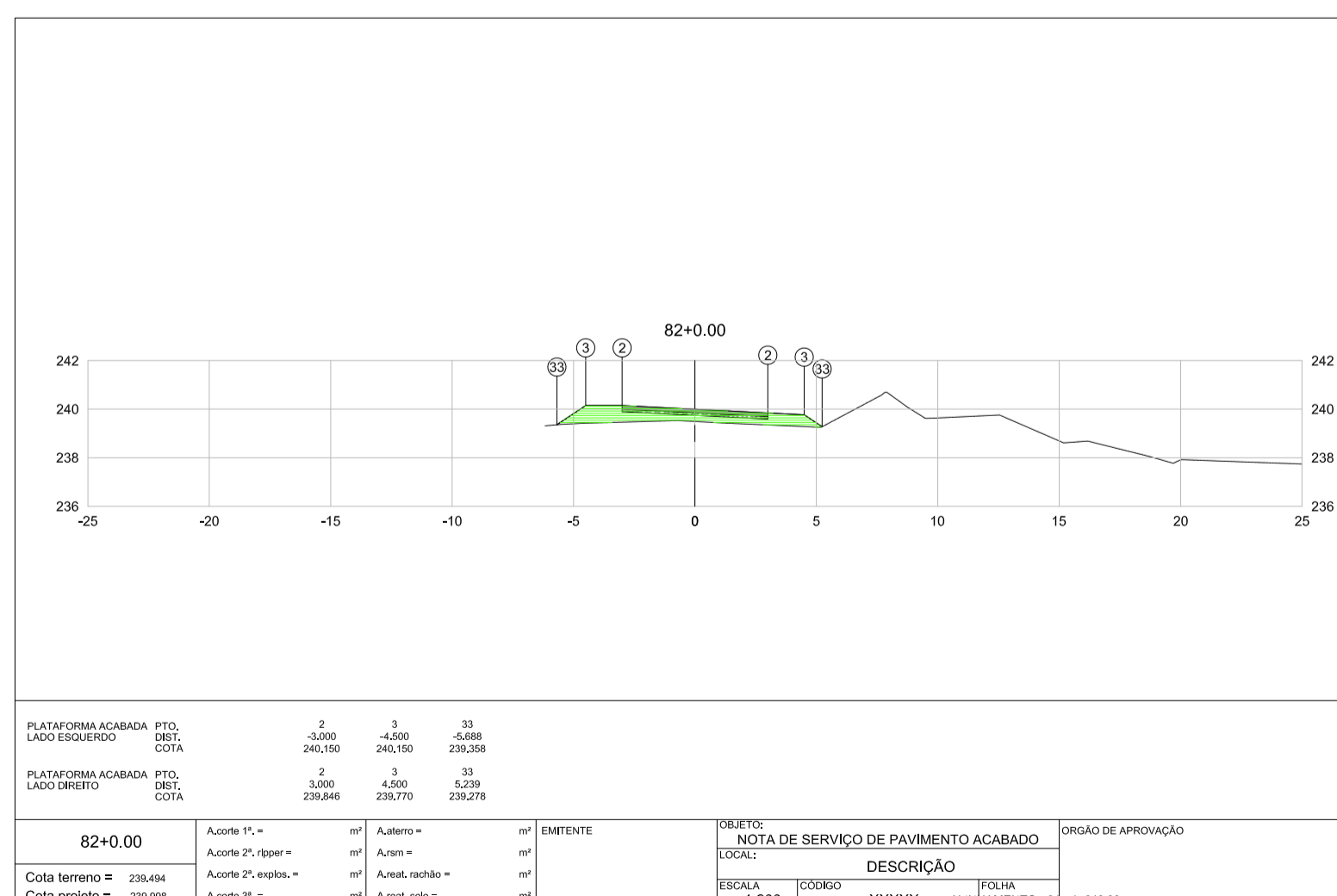

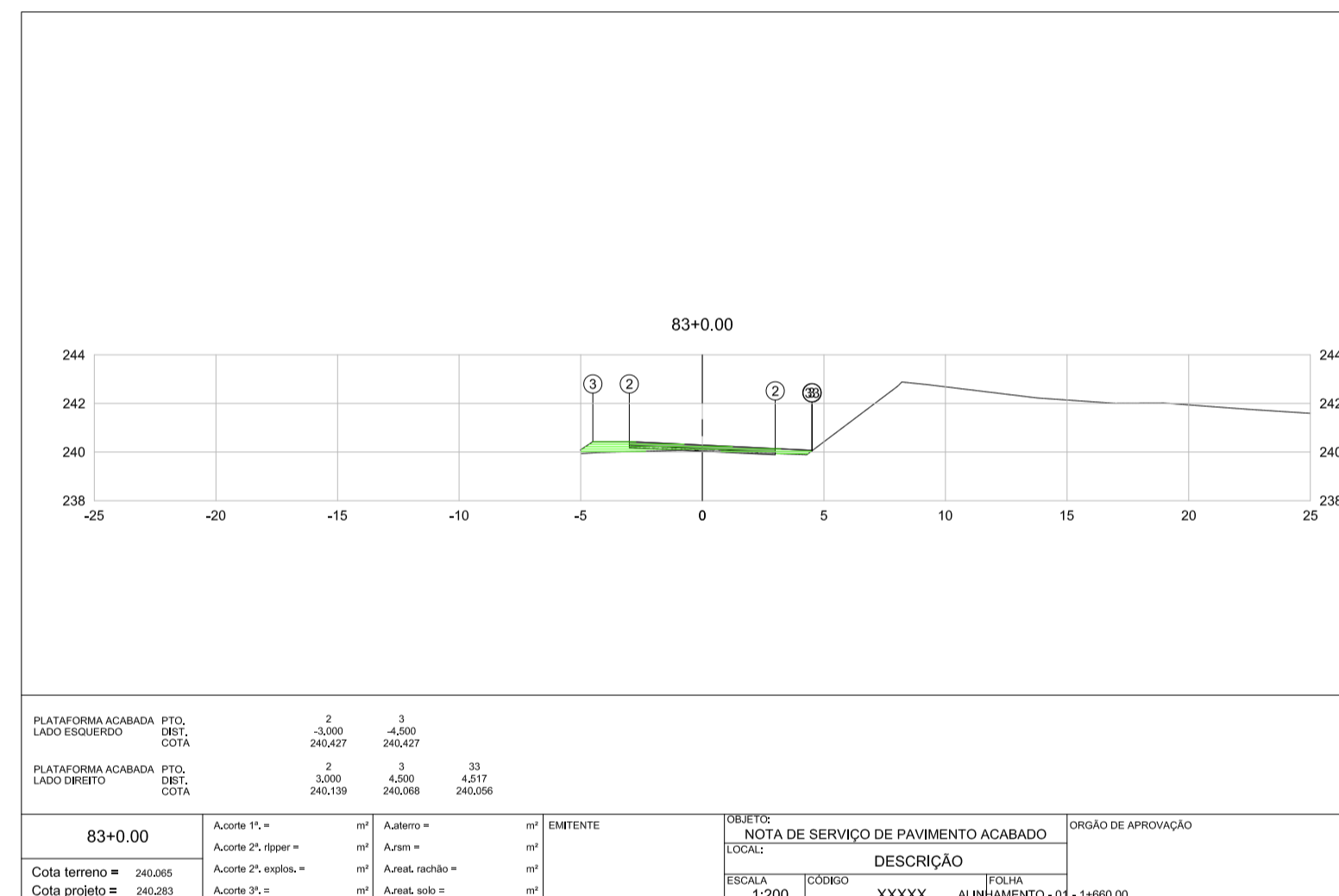

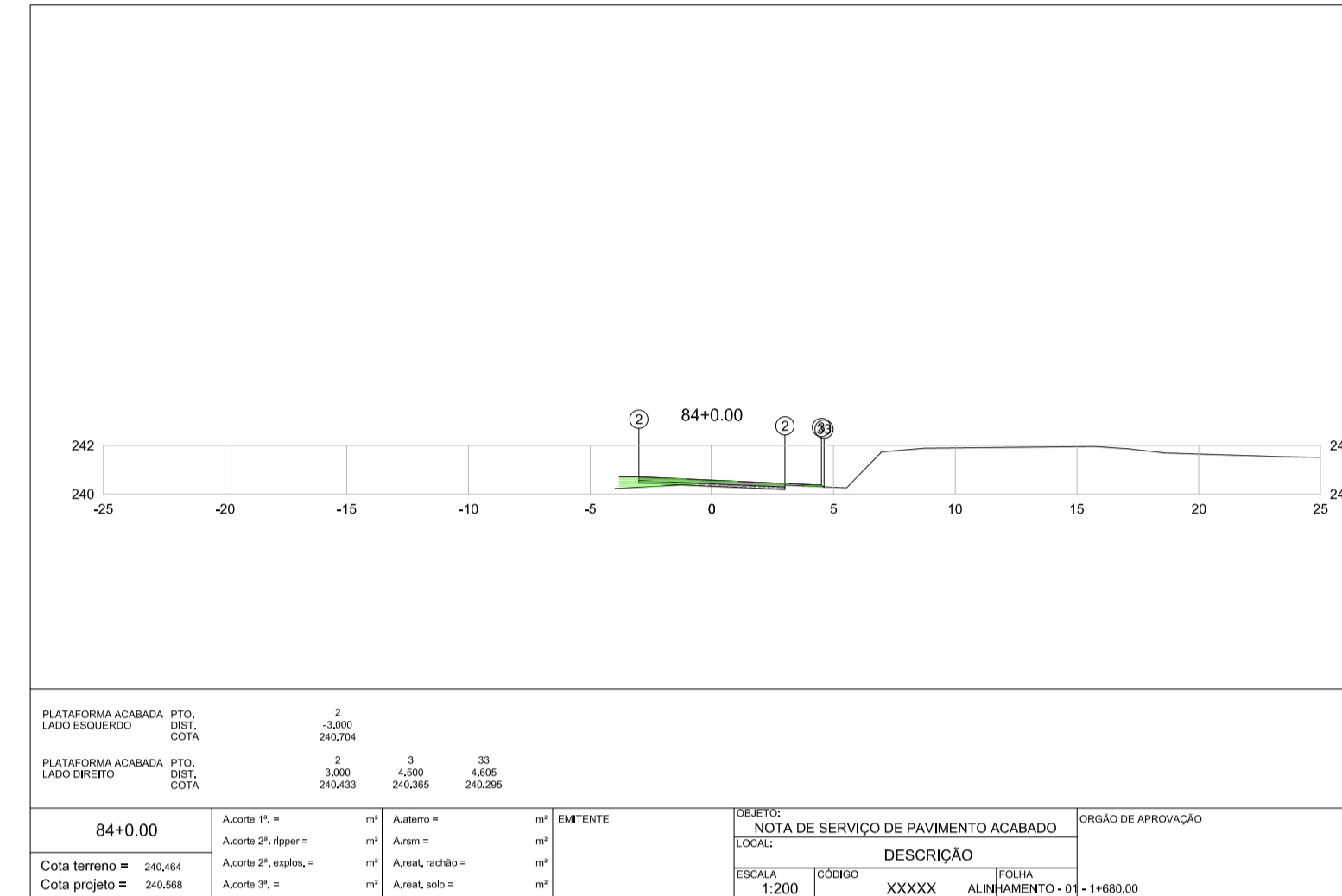
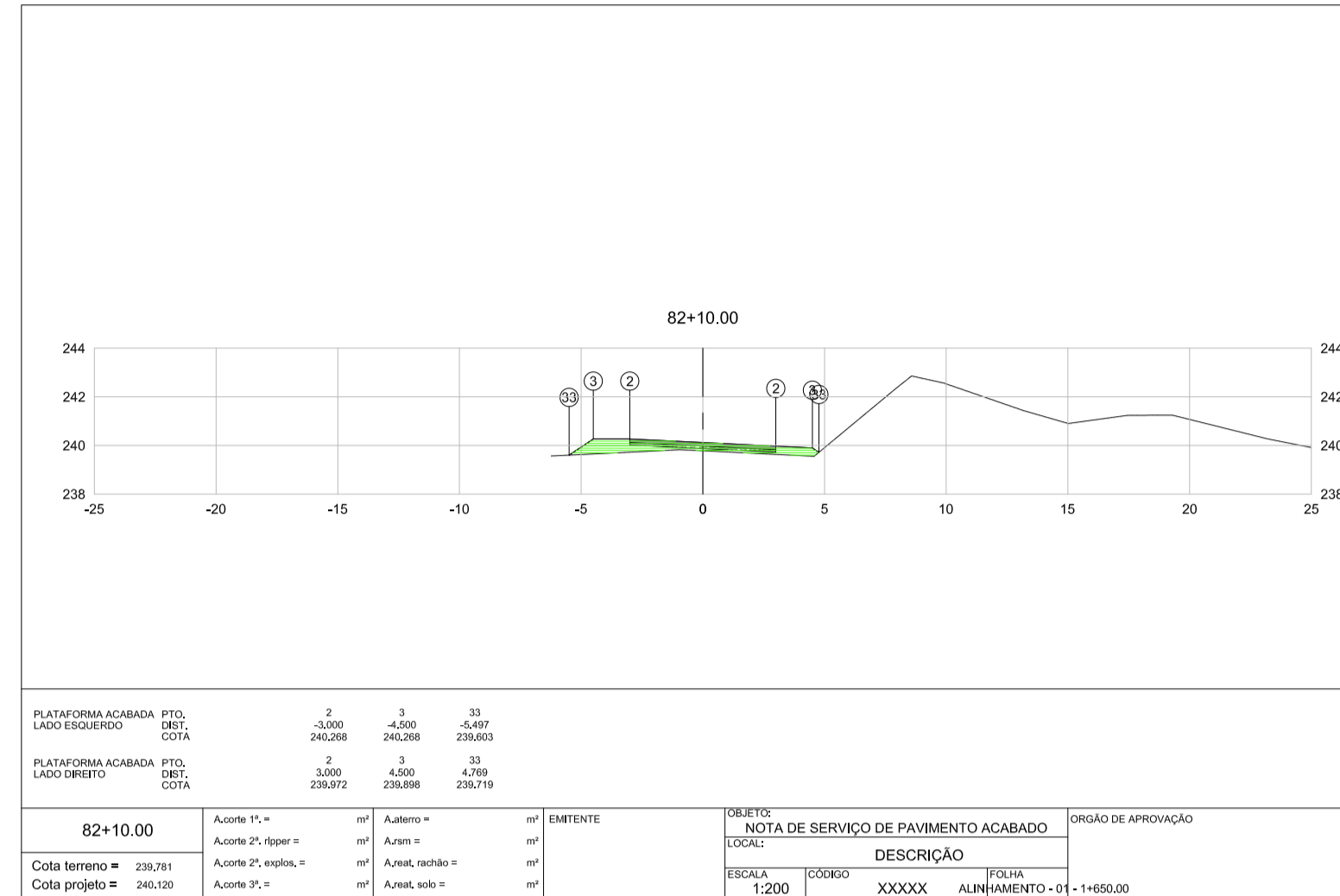
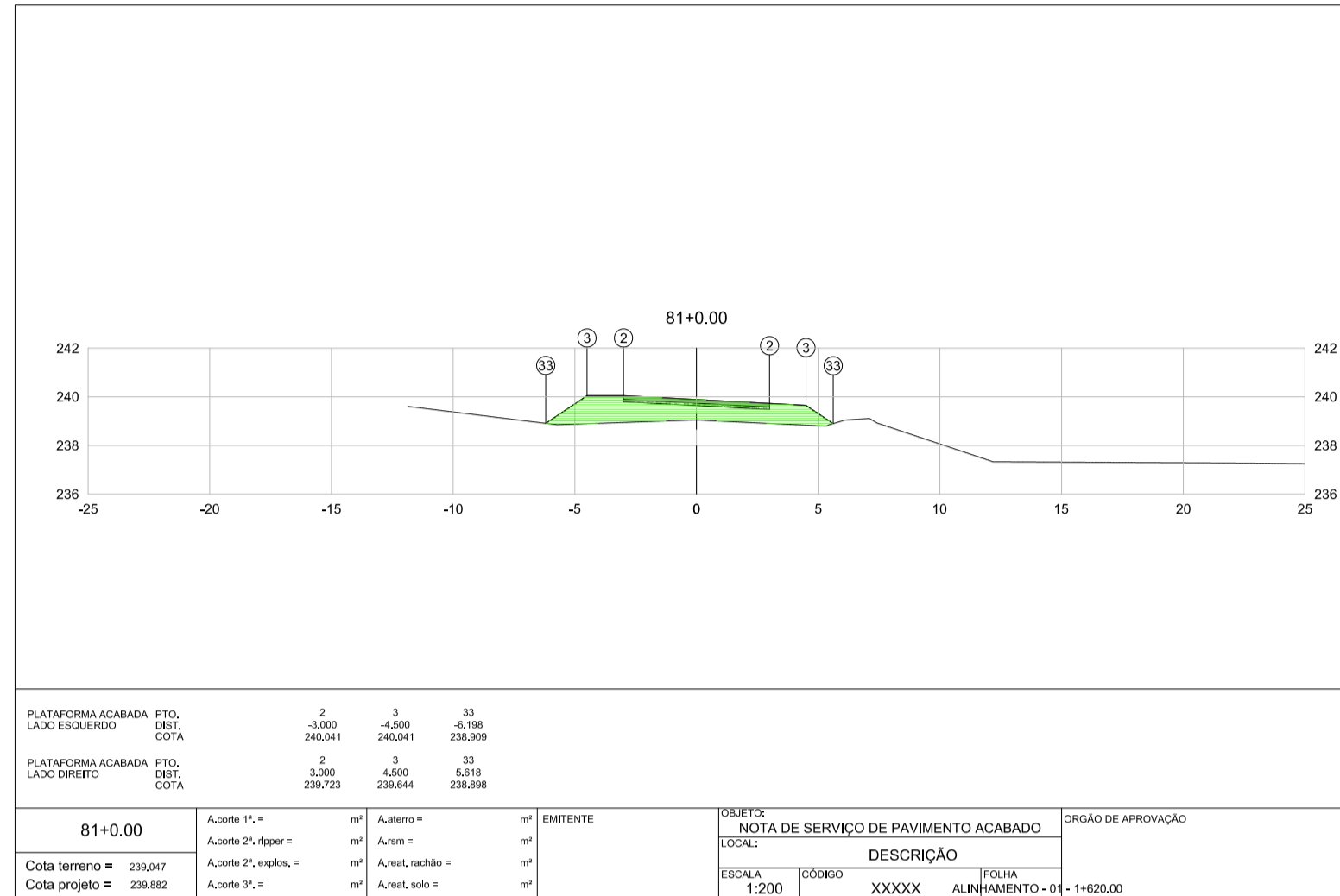

NOTAS:

01-TOPOGRAFIA FORNECIDA PELA PREFEITURA
 02-ETAPA 05:ESTACA 0+0,00 a 53+10,00 e 69+0,00 a 75+0,00, REPASSE OGU 1079.276-42 - SICONV917401/2021:
 TRECHO 01- E: 0+0,00 ATÉ 15+0,00;
 TRECHO 02- E: 15+0,00 ATÉ 25+0,00;
 TRECHO 03- E: 25+0,00 ATÉ 35+0,00;
 TRECHO 04- E: 35+0,00 ATÉ 45+0,00;
 TRECHO 05- E: 45+0,00 ATÉ 53+10,00;
 TRECHO 06- E: 69+00,00 ATÉ 70+10,00;
 TRECHO 07- E: 70+10,00 ATÉ 75+0,00.

03-ETAPA 06:ESTACA 75+0,00 A 92+10,00, REPASSE OGU 1078.123-96 - SICONV 914349/2021
 TRECHO 08- E: 75+0,00 ATÉ 80+0,00;
 TRECHO 09- E: 80+00,00 ATÉ 85+0,00;
 TRECHO 10- E: 85+0,00 ATÉ 92+10,00.

04-Faixa de domínio de 9m, exceto para drenagem que é de 30m, conforme Lei Municipal 6486/2022

LEGENDA:



RO3	B	ADENDAMENTO PER. CF. GOV. F. 5011/2013/2022	L.H.S.L.	L.H.S.L.	R.S.		19/12/2022
RO2	B	ADENDAMENTO PERCEZ CF. GOV. F. 948/2022	L.H.S.L.	L.H.S.L.	R.S.		08/09/2022
RO1	B	ADENDAMENTO PERCEZ CF. GOV. F. 456/2022	L.H.S.L.	L.H.S.L.	R.S.		01/02/2022

REV.	T.E.	DESCRIÇÃO	PROJ.	PROJ.	VER.	APR.	AUT.	DATA
------	------	-----------	-------	-------	------	------	------	------

T.E. TIPO DE EMISSÃO		(A) PRELIMINAR (B) PARA APROVAÇÃO (C) PARA CONHECIMENTO	(D) PARA COTAÇÃO (E) PARA CONSTRUÇÃO (F) CONFORME COMPRADO	(G) CONFORME CONSTRUÍDO (H) CANCELADO
APROVAÇÃO	ASSINATURA	DATA		
RT	ASSINATURA	ART-MG20221568101		
	NOME	LUCAS HENRIQUE SANTOS LEONI	CREA/MG:	171.435/D
	SUPERVISOR	FABIOLA BATISTA PIRES	CREA/MG:	78.851/D
	PREFEITURA MUNICIPAL DE MURIAÉ	Fevereiro/2023		

CONEP CONSULTORIA
PREFEITURA MUNICIPAL DE MURIAÉ
 SECRETARIA DE OBRAS

PROJETO DE TERRAPLENAGEM

PROJETO EXECUTIVO
 IMPLANTAÇÃO DE RODOVIA MUNICIPAL
 TRECHO: RUA. PEDRO MAZINE/DIST. DA GAMELEIRA
 EXTENSÃO: 1,54km
 SEÇÕES TRANSVERSAIS

ESCALA
 V: 1/100
 H: 1/1000

REV: 03 N: OS-08/2021 FOLHA TER-17