

NOTAS:

01-TOPOGRAFIA FORNECIDA PELA PREFEITURA
 02-ETAPA 01:ESTACA 0+0,00 A 58+0,00 (TRECHO 1 a 6)
 REPASSE OGU 1079773-83 - SICONV 918441/2021;

TRECHO 01- E: 0+0,00 ATÉ 11+0,00;
 TRECHO 02- E: 11+0,00 ATÉ 22+0,00;
 TRECHO 03- E: 22+0,00 ATÉ 33+0,00;
 TRECHO 04- E: 33+0,00 ATÉ 44+0,00;
 TRECHO 05- E: 44+0,00 ATÉ 55+0,00;
 TRECHO 06- E: 55+0,00 ATÉ 58+0,00.

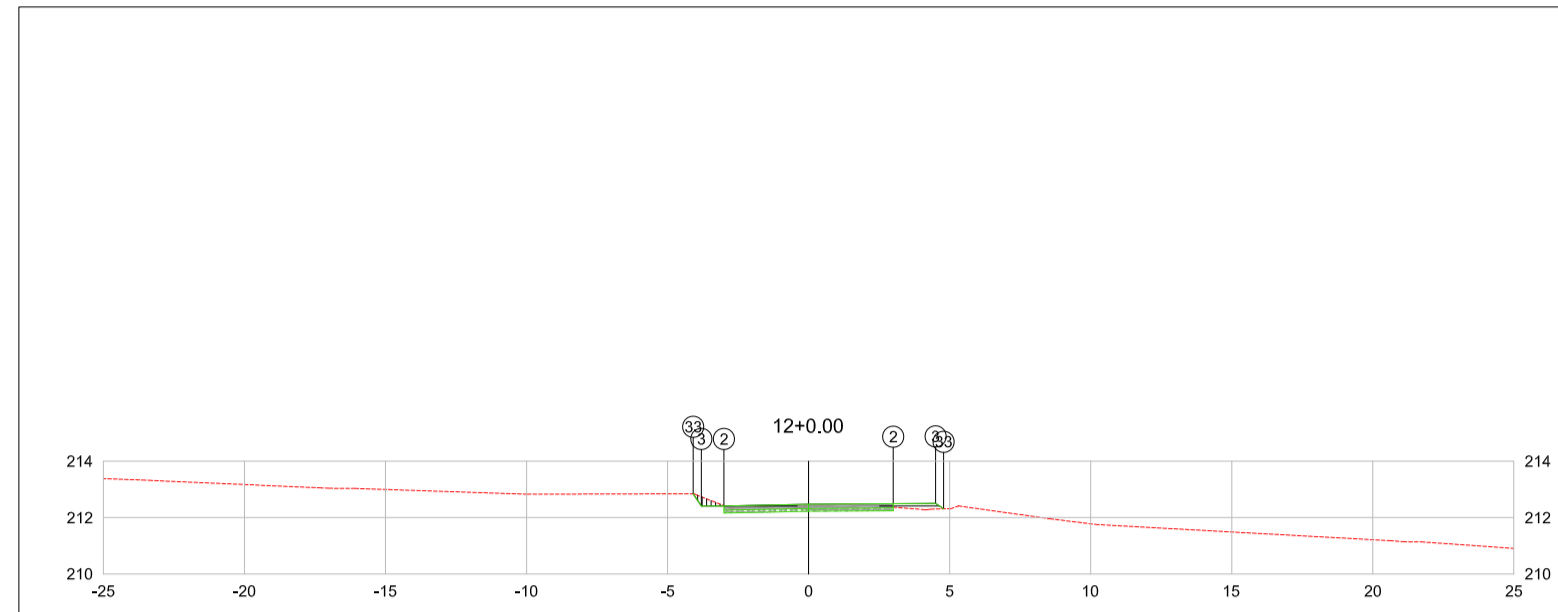
03-ETAPA 02:ESTACA 58+0,00 A 85+0,00 (TRECHO 7 a 9)
 REPASSE OGU 1080816-47 - SICONV 922389/2021;

TRECHO 07- E: 58+0,00 ATÉ 70+0,00;
 TRECHO 08- E: 70+0,00 ATÉ 80+0,00;
 TRECHO 09- E: 80+0,00 ATÉ 85+0,00.

03-FAIXA DE DOMÍNIO DE 9m, EXCETO PARA DRENAGEM QUE É DE 30m, CONFORME LEI MUNICIPAL 6486/2022

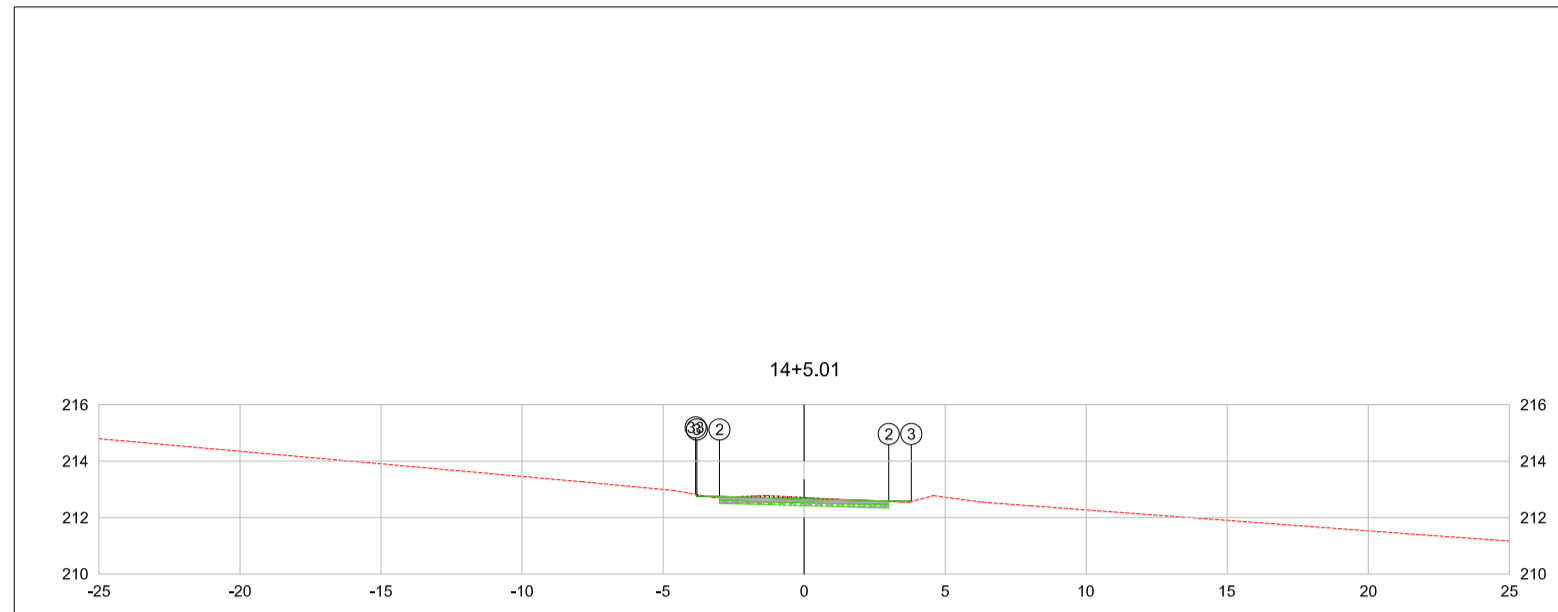
LEGENDA:

- TERRENO NATURAL
- TERRENO PROJETADO
- ATERRO
- CORTE



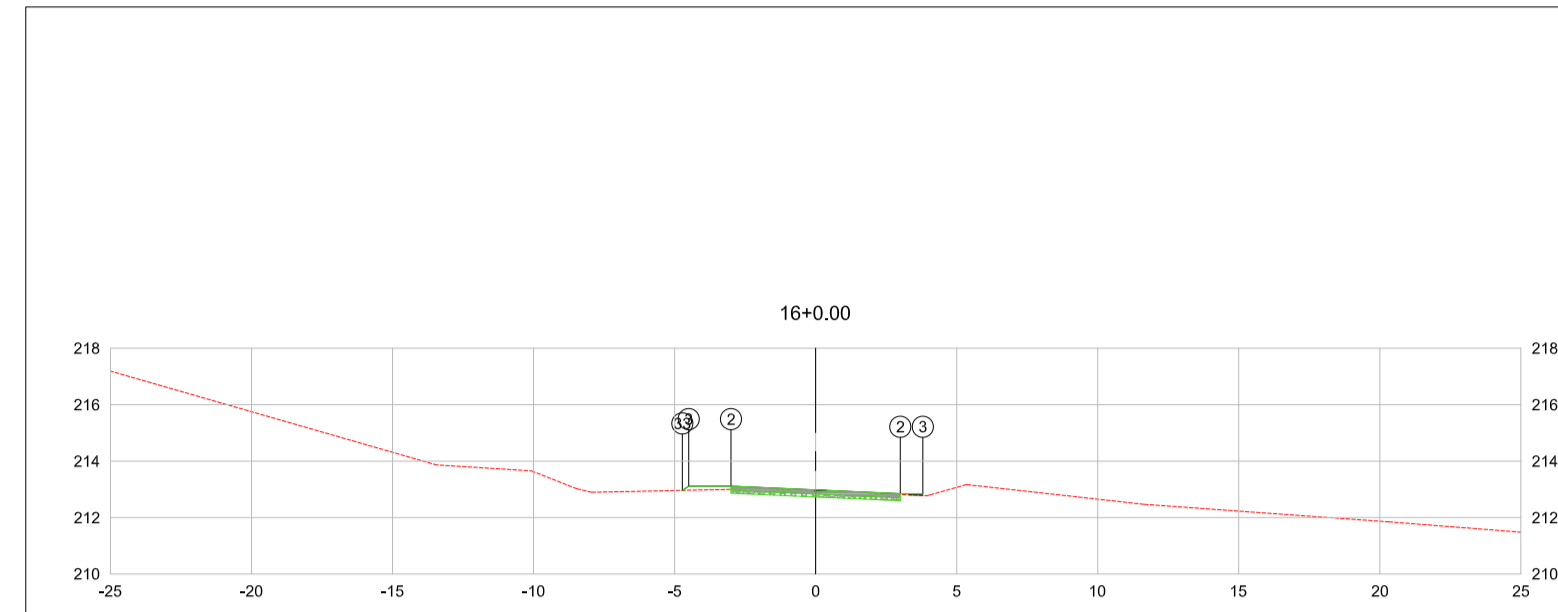
PLATAFORMA ACABADA PTO. LADO ESQUERDO	PTO. 2	3	33
DOTA	-3,800	-3,800	-4,300
	212,470	212,470	212,262
PLATAFORMA ACABADA PTO. LADO DIREITO	PTO. 2	3	33
DOTA	-3,800	-4,300	-4,728
	212,482	212,262	212,044

12+00,00	Assine T1 =	Assine =	Assine =	Assine =	Assine =	Assine =	Assine =	Assine =	Assine =
	Assine T1 =	Assine T1 =	Assine T1 =	Assine T1 =	Assine T1 =	Assine T1 =	Assine T1 =	Assine T1 =	Assine T1 =
Cota terreno =	212,474	Assine T1 =	Assine T1 =	Assine T1 =	Assine T1 =	Assine T1 =	Assine T1 =	Assine T1 =	Assine T1 =
Cota projeto =	212,470	Assine T1 =	Assine T1 =	Assine T1 =	Assine T1 =	Assine T1 =	Assine T1 =	Assine T1 =	Assine T1 =



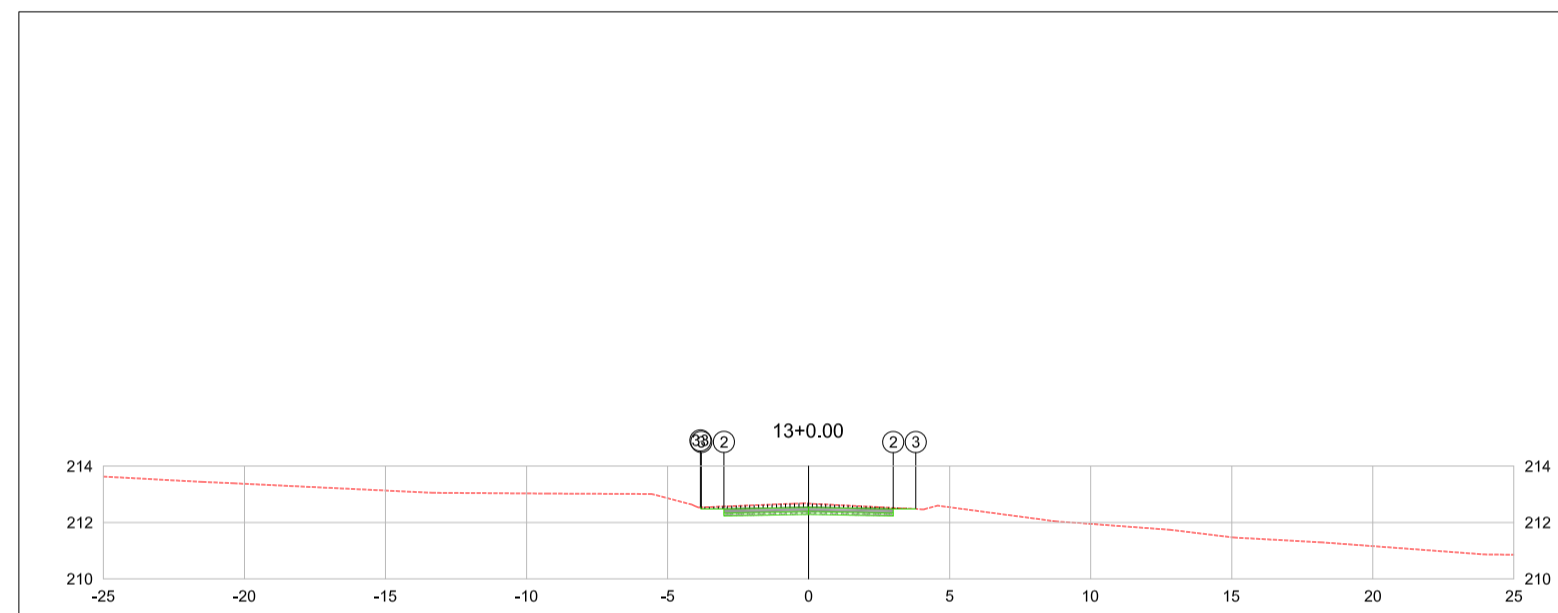
PLATAFORMA ACABADA PTO. LADO ESQUERDO	PTO. 2	3	33
DOTA	-3,800	-3,800	-3,888
	212,748	212,748	212,530
PLATAFORMA ACABADA PTO. LADO DIREITO	PTO. 2	3	33
DOTA	-3,800	-4,300	-4,728
	212,286	212,066	211,848

14+5,01	Assine T1 =	Assine =	Assine =	Assine =	Assine =	Assine =	Assine =	Assine =	Assine =
	Assine T1 =	Assine T1 =	Assine T1 =	Assine T1 =	Assine T1 =	Assine T1 =	Assine T1 =	Assine T1 =	Assine T1 =
Cota terreno =	212,739	Assine T1 =	Assine T1 =	Assine T1 =	Assine T1 =	Assine T1 =	Assine T1 =	Assine T1 =	Assine T1 =
Cota projeto =	212,687	Assine T1 =	Assine T1 =	Assine T1 =	Assine T1 =	Assine T1 =	Assine T1 =	Assine T1 =	Assine T1 =



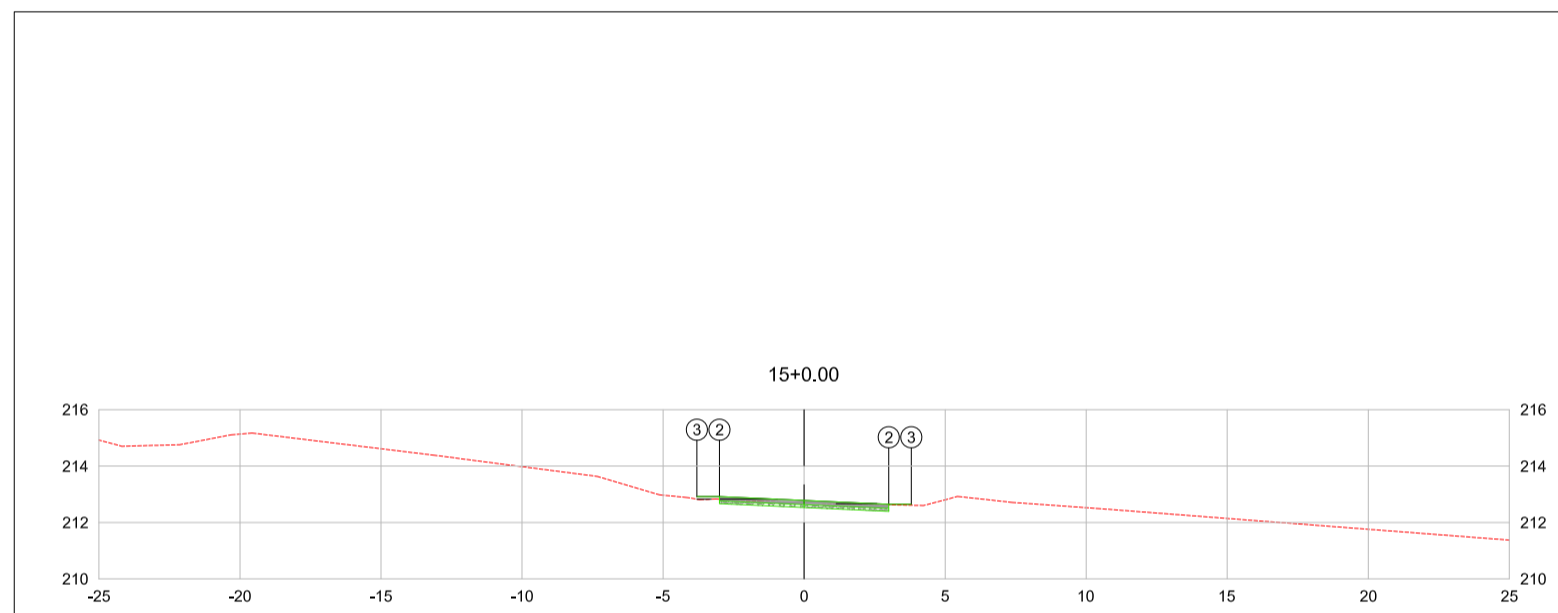
PLATAFORMA ACABADA PTO. LADO ESQUERDO	PTO. 2	3	33
DOTA	-3,800	-4,300	-4,728
	213,114	213,114	212,896
PLATAFORMA ACABADA PTO. LADO DIREITO	PTO. 2	3	33
DOTA	-3,800	-4,300	-4,728
	212,844	212,624	212,406

16+0,00	Assine T1 =	Assine =	Assine =	Assine =	Assine =	Assine =	Assine =	Assine =	Assine =
	Assine T1 =	Assine T1 =	Assine T1 =	Assine T1 =	Assine T1 =	Assine T1 =	Assine T1 =	Assine T1 =	Assine T1 =
Cota terreno =	213,360	Assine T1 =	Assine T1 =	Assine T1 =	Assine T1 =	Assine T1 =	Assine T1 =	Assine T1 =	Assine T1 =
Cota projeto =	213,279	Assine T1 =	Assine T1 =	Assine T1 =	Assine T1 =	Assine T1 =	Assine T1 =	Assine T1 =	Assine T1 =



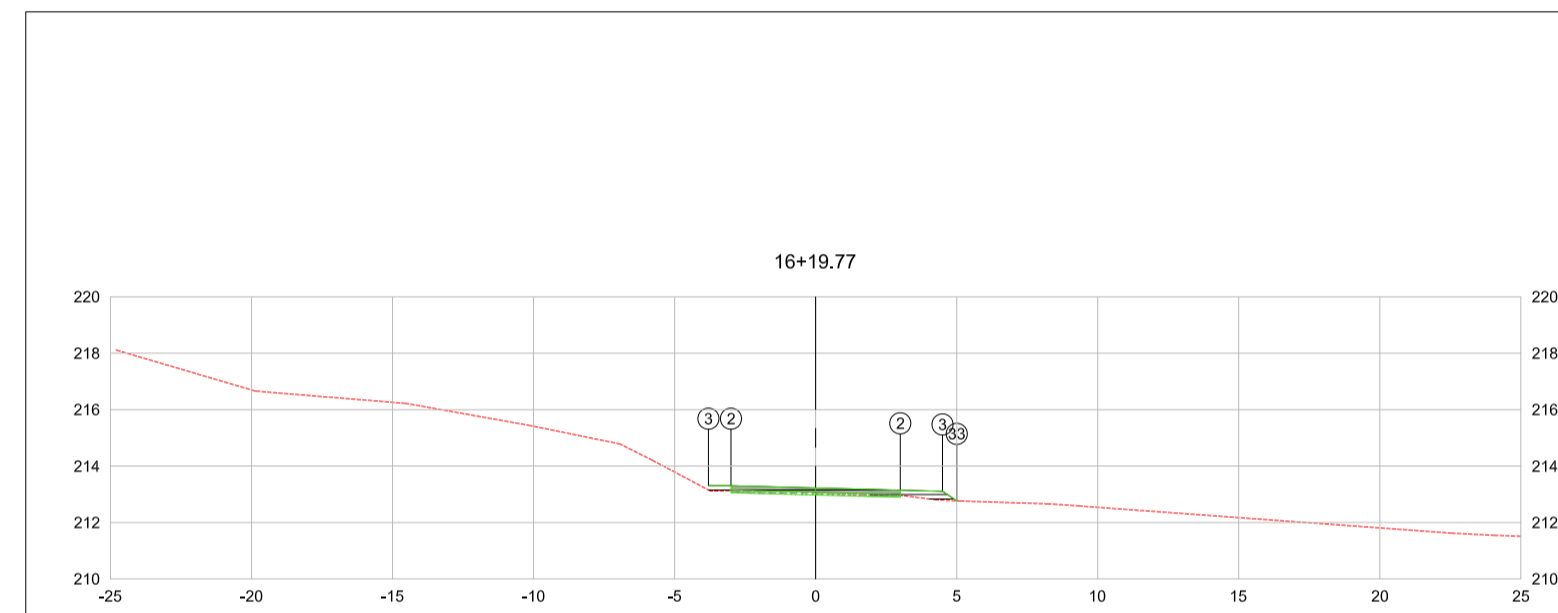
PLATAFORMA ACABADA PTO. LADO ESQUERDO	PTO. 2	3	33
DOTA	-3,800	-3,800	-3,887
	212,480	212,480	212,256
PLATAFORMA ACABADA PTO. LADO DIREITO	PTO. 2	3	33
DOTA	-3,800	-4,300	-4,728
	212,480	212,260	212,040

13+0,00	Assine T1 =	Assine =	Assine =	Assine =	Assine =	Assine =	Assine =	Assine =	Assine =
	Assine T1 =	Assine T1 =	Assine T1 =	Assine T1 =	Assine T1 =	Assine T1 =	Assine T1 =	Assine T1 =	Assine T1 =
Cota terreno =	212,573	Assine T1 =	Assine T1 =	Assine T1 =	Assine T1 =	Assine T1 =	Assine T1 =	Assine T1 =	Assine T1 =
Cota projeto =	212,540	Assine T1 =	Assine T1 =	Assine T1 =	Assine T1 =	Assine T1 =	Assine T1 =	Assine T1 =	Assine T1 =



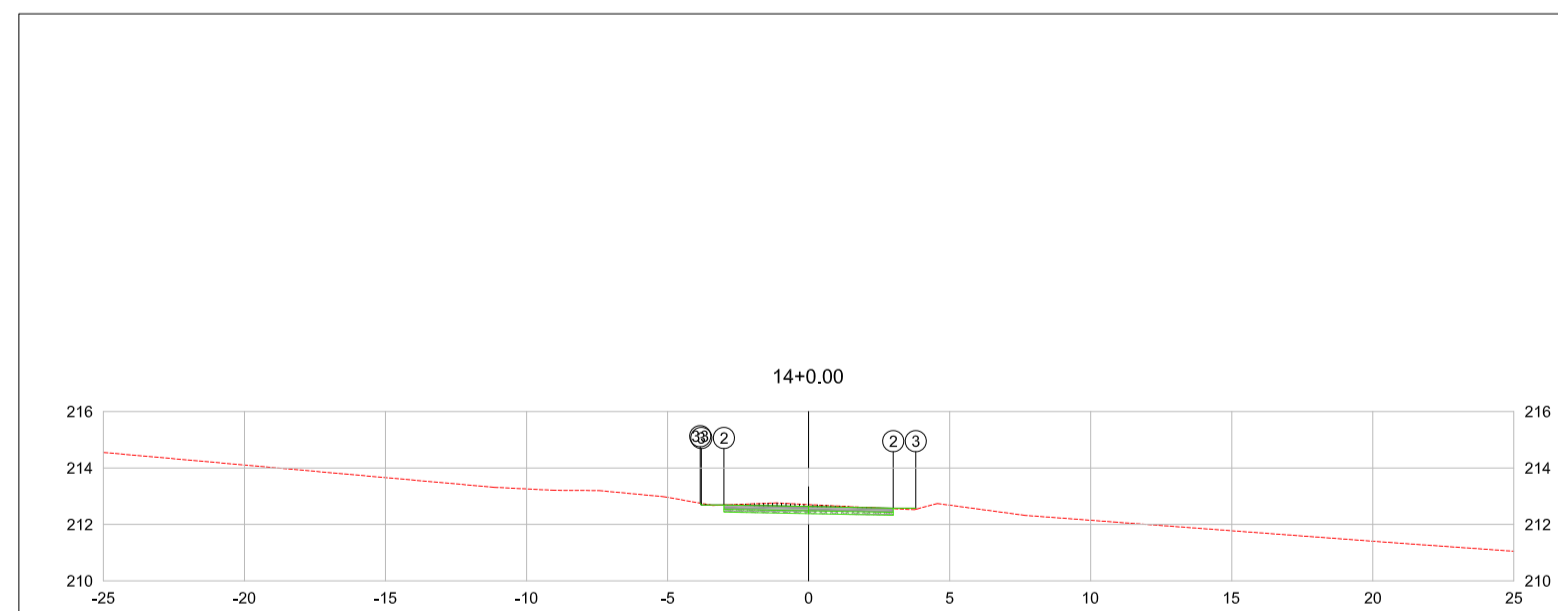
PLATAFORMA ACABADA PTO. LADO ESQUERDO	PTO. 2	3	33
DOTA	-3,800	-3,800	-3,897
	212,917	212,917	212,693
PLATAFORMA ACABADA PTO. LADO DIREITO	PTO. 2	3	33
DOTA	-3,800	-4,300	-4,728
	212,847	212,627	212,403

15+0,00	Assine T1 =	Assine =	Assine =	Assine =	Assine =	Assine =	Assine =	Assine =	Assine =
	Assine T1 =	Assine T1 =	Assine T1 =	Assine T1 =	Assine T1 =	Assine T1 =	Assine T1 =	Assine T1 =	Assine T1 =
Cota terreno =	212,703	Assine T1 =	Assine T1 =	Assine T1 =	Assine T1 =	Assine T1 =	Assine T1 =	Assine T1 =	Assine T1 =
Cota projeto =	212,702	Assine T1 =	Assine T1 =	Assine T1 =	Assine T1 =	Assine T1 =	Assine T1 =	Assine T1 =	Assine T1 =



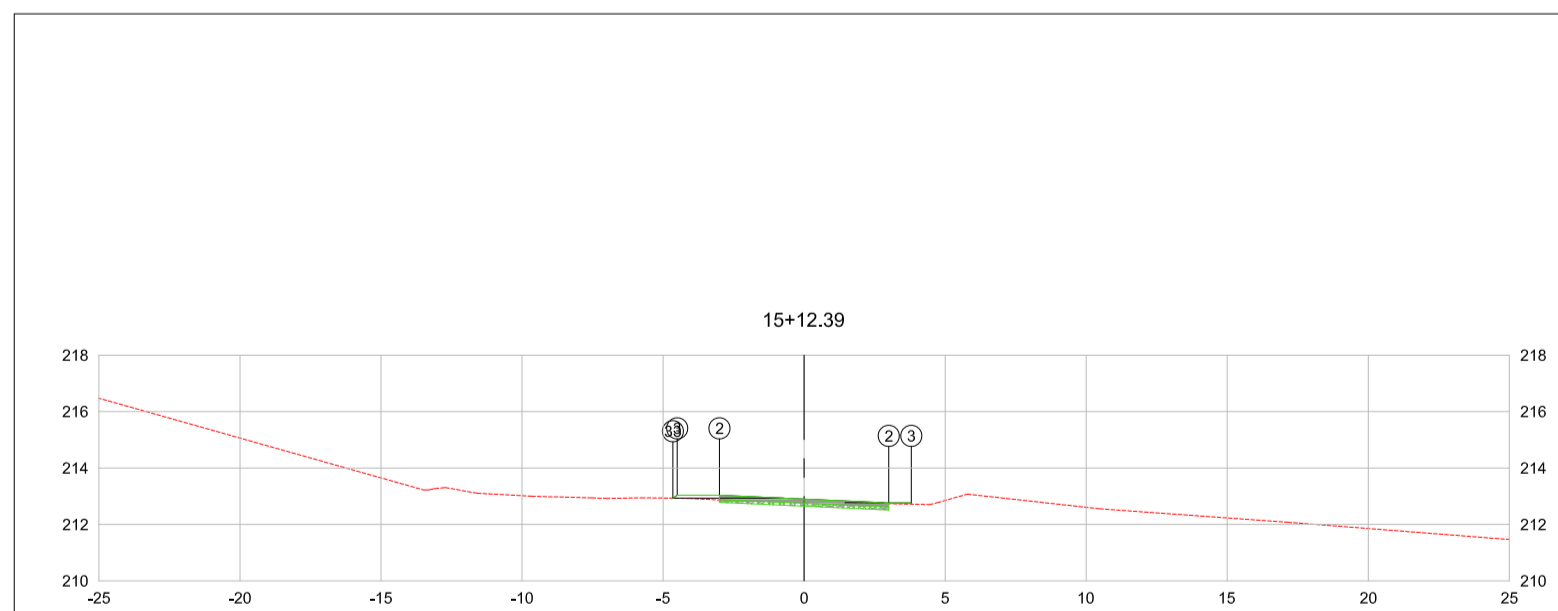
PLATAFORMA ACABADA PTO. LADO ESQUERDO	PTO. 2	3	33
DOTA	-3,800	-4,300	-4,728
	213,305	213,305	213,081
PLATAFORMA ACABADA PTO. LADO DIREITO	PTO. 2	3	33
DOTA	-3,800	-4,300	-4,728
	213,143	212,923	212,703

16+19,77	Assine T1 =	Assine =	Assine =	Assine =	Assine =	Assine =	Assine =	Assine =	Assine =
	Assine T1 =	Assine T1 =	Assine T1 =	Assine T1 =	Assine T1 =	Assine T1 =	Assine T1 =	Assine T1 =	Assine T1 =
Cota terreno =	213,360	Assine T1 =	Assine T1 =	Assine T1 =	Assine T1 =	Assine T1 =	Assine T1 =	Assine T1 =	Assine T1 =
Cota projeto =	213,324	Assine T1 =	Assine T1 =	Assine T1 =	Assine T1 =	Assine T1 =	Assine T1 =	Assine T1 =	Assine T1 =



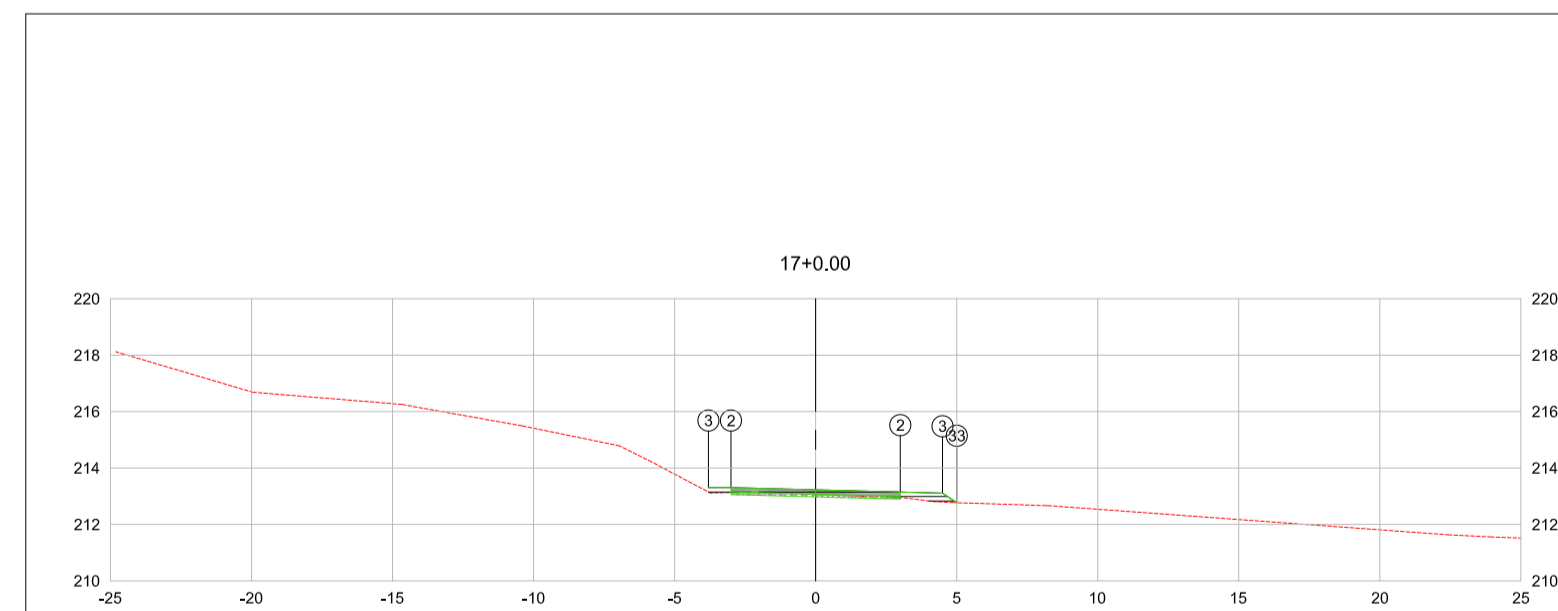
PLATAFORMA ACABADA PTO. LADO ESQUERDO	PTO. 2	3	33
DOTA	-3,800	-3,800	-4,684
	212,988	212,988	212,764
PLATAFORMA ACABADA PTO. LADO DIREITO	PTO. 2	3	33
DOTA	-3,800	-4,300	-4,728
	212,918	212,698	212,474

14+0,00	Assine T1 =	Assine =	Assine =	Assine =	Assine =	Assine =	Assine =	Assine =	Assine =
	Assine T1 =	Assine T1 =	Assine T1 =	Assine T1 =	Assine T1 =	Assine T1 =	Assine T1 =	Assine T1 =	Assine T1 =
Cota terreno =	212,904	Assine T1 =	Assine T1 =	Assine T1 =	Assine T1 =	Assine T1 =	Assine T1 =	Assine T1 =	Assine T1 =
Cota projeto =	212,898	Assine T1 =	Assine T1 =	Assine T1 =	Assine T1 =	Assine T1 =	Assine T1 =	Assine T1 =	Assine T1 =



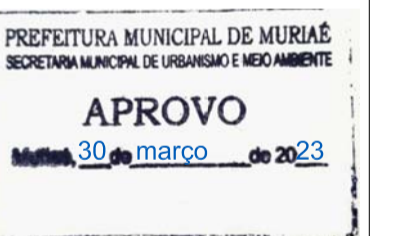
PLATAFORMA ACABADA PTO. LADO ESQUERDO	PTO. 2	3	33
DOTA	-3,800	-4,300	-4,684
	213,033	213,033	212,809
PLATAFORMA ACABADA PTO. LADO DIREITO	PTO. 2	3	33
DOTA	-3,800	-4,300	-4,728
	212,963	212,743	212,519

15+12,39	Assine T1 =	Assine =	Assine =	Assine =	Assine =	Assine =	Assine =	Assine =	Assine =
	Assine T1 =	Assine T1 =	Assine T1 =	Assine T1 =	Assine T1 =	Assine T1 =	Assine T1 =	Assine T1 =	Assine T1 =
Cota terreno =	212,804	Assine T1 =	Assine T1 =	Assine T1 =	Assine T1 =	Assine T1 =	Assine T1 =	Assine T1 =	Assine T1 =
Cota projeto =	212,808	Assine T1 =	Assine T1 =	Assine T1 =	Assine T1 =	Assine T1 =	Assine T1 =	Assine T1 =	Assine T1 =



PLATAFORMA ACABADA PTO. LADO ESQUERDO	PTO. 2	3	33
DOTA	-3,800	-4,300	-4,728
	213,307	213,307	213,083
PLATAFORMA ACABADA PTO. LADO DIREITO	PTO. 2	3	33
DOTA	-3,800	-4,300	-4,728
	213,147	212,927	212,703

17+0,00	Assine T1 =	Assine =	Assine =	Assine =	Assine =	Assine =	Assine =	Assine =	Assine =
	Assine T1 =	Assine T1 =	Assine T1 =	Assine T1 =	Assine T1 =	Assine T1 =	Assine T1 =	Assine T1 =	Assine T1 =
Cota terreno =	213,366	Assine T1 =	Assine T1 =	Assine T1 =	Assine T1 =	Assine T1 =	Assine T1 =	Assine T1 =	Assine T1 =
Cota projeto =	213,227	Assine T1 =	Assine T1 =	Assine T1 =	Assine T1 =	Assine T1 =	Assine T1 =	Assine T1 =	Assine T1 =



REV. T.E.	DESCRÇÃO	PROJ.	PROJ.	VER.	APR.	AUT.	DATA
R02	B	REVISÃO PAR. 03/03/2022	L.H.S.L.			R.S.	03/2023
R01	B	REVISÃO PAR. 03/03/2022	L.H.S.L.			R.S.	10/2022

TIPO DE EMISSÃO		(A) PRELIMINAR (B) PARA APROVAÇÃO (C) PARA CONHECIMENTO	(D) PARA COTAÇÃO (E) PARA CONSTRUÇÃO (F) CONFORME COMPRADO	(G) CONFORME CONSTRUÍDO (H) CANCELADO
APROVAÇÃO	ASSINATURA	DATA		
RT	ASSINATURA	ART-MC20221560383		
	NOME	LUCAS HENRIQUE SANTOS LEONI	CREA/MG:	171.435/D
	SUPERVISOR	FABIOLA BATISTA PIRES	CREA/MG:	78.851/D
	PREFEITURA MUNICIPAL DE MURIAÉ	Março/2023		



PROJETO DE TERRAPLENAGEM			
PROJETO EXECUTIVO			
IMPLANTAÇÃO DE RODOVIA MUNICIPAL			
TRECHO: INT*BR-265/DIST. DO MACUCO			
EXTENSÃO: 1,7km		ESCALA	
SEÇÕES TRANSVERSAIS		V:1/100	
		H:1/1000	
REV. N°:	02	OS-05/2022	FOLHA TER-04