

NOTAS:

01-TOPOGRAFIA FORNECIDA PELA PREFEITURA  
 02-ETAPA 01:ESTACA 0+0,00 A 58+0,00 (TRECHO 1 a 6)  
 REPASSE OGU 1079773-83 - SICONV 918441/2021;

TRECHO 01- E: 0+0,00 ATÉ 11+0,00;  
 TRECHO 02- E: 11+0,00 ATÉ 22+0,00;  
 TRECHO 03- E: 22+0,00 ATÉ 33+0,00;  
 TRECHO 04- E: 33+0,00 ATÉ 44+0,00;  
 TRECHO 05- E: 44+0,00 ATÉ 55+0,00;  
 TRECHO 06- E: 55+0,00 ATÉ 58+0,00.

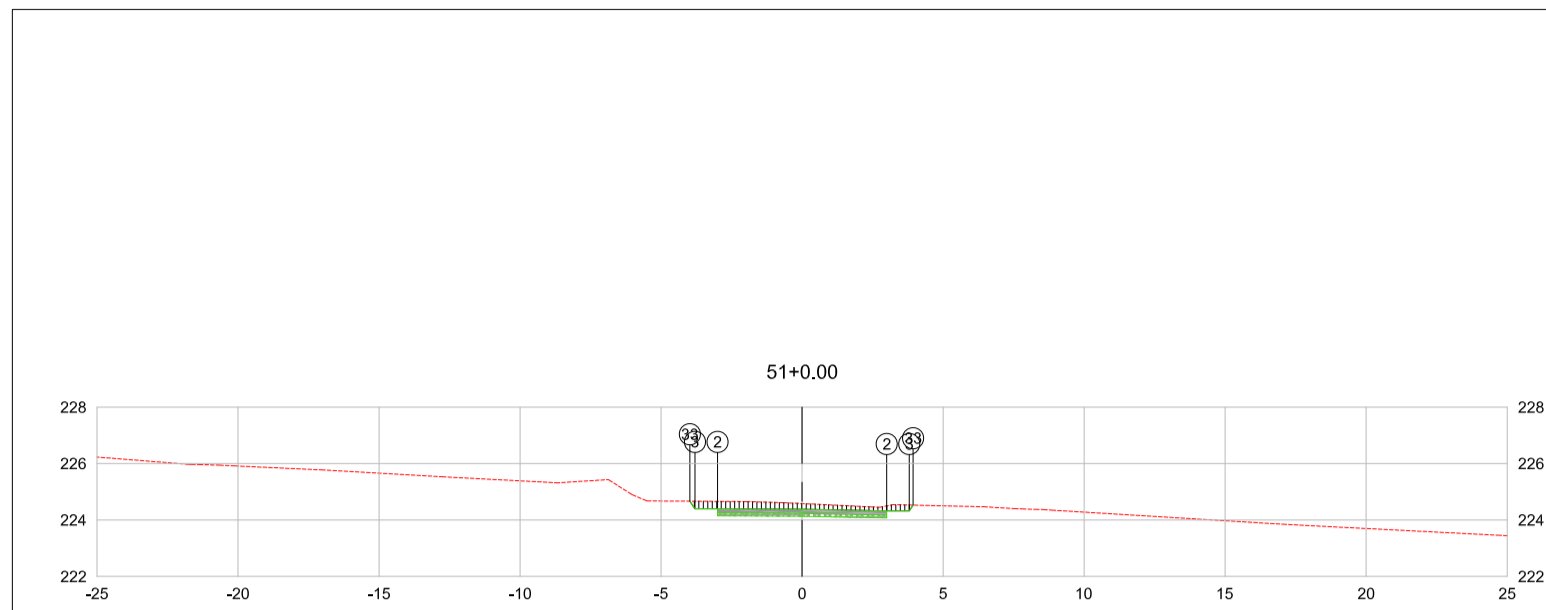
03-ETAPA 02:ESTACA 58+0,00 A 85+0,00 (TRECHO 7 a 9)  
 REPASSE OGU 1080816-47 - SICONV 922389/2021;

TRECHO 07- E: 58+0,00 ATÉ 70+0,00;  
 TRECHO 08- E: 70+0,00 ATÉ 80+0,00;  
 TRECHO 09- E: 80+0,00 ATÉ 85+0,00.

03-FAIXA DE DOMÍNIO DE 9m, EXCETO PARA DRENAGEM QUE É DE 30m, CONFORME LEI MUNICIPAL 6486/2022

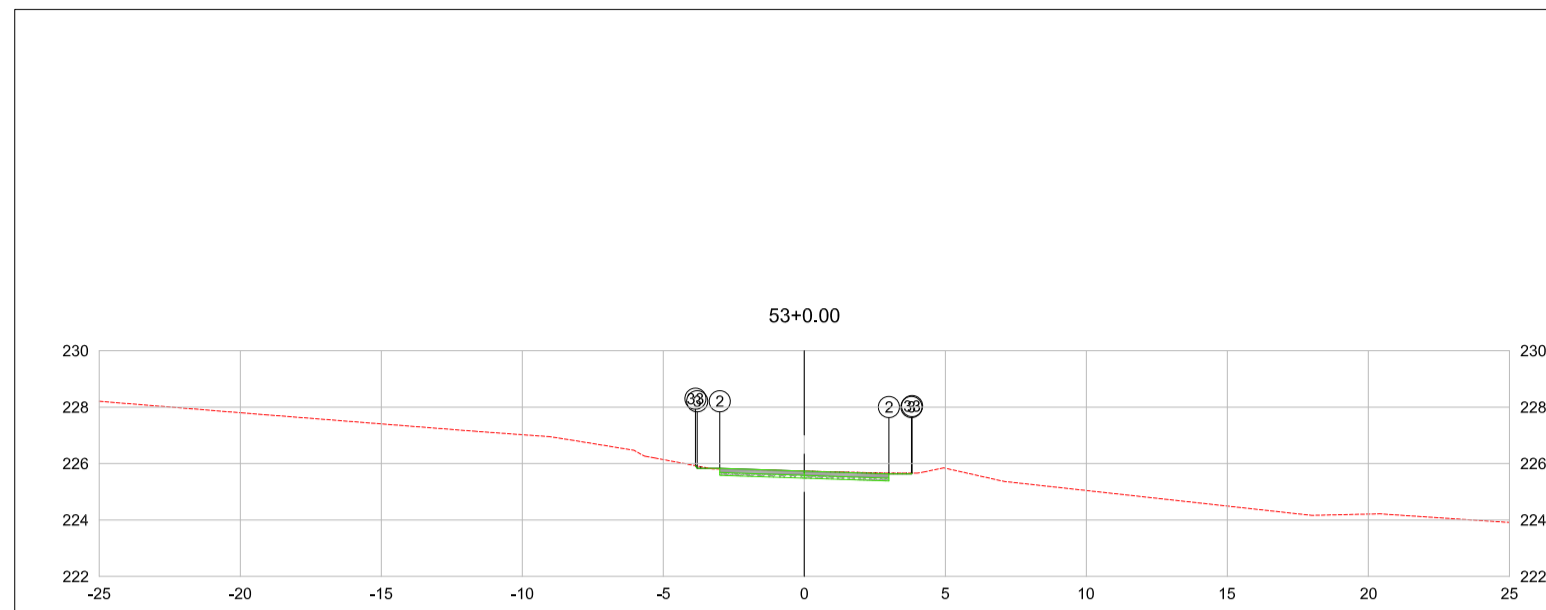
LEGENDA:

- TERRENO NATURAL
- TERRENO PROJETADO
- ATERRAMENTO
- CORTE



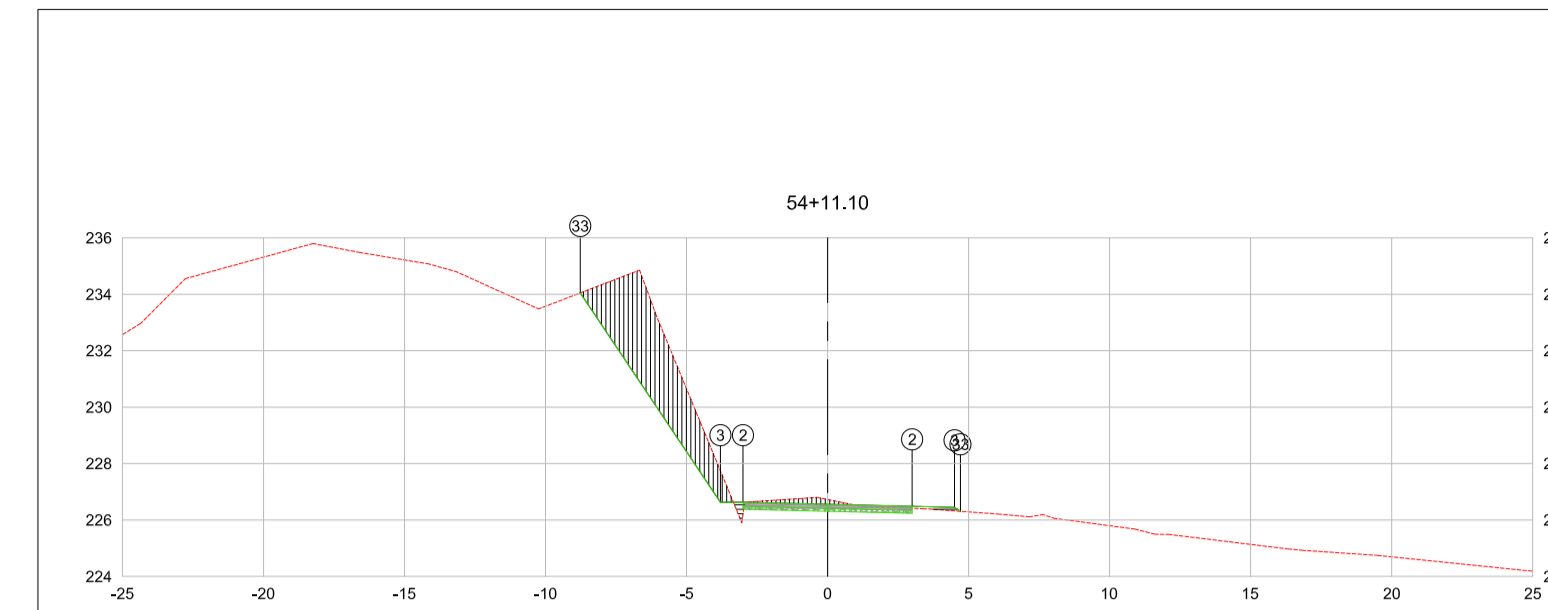
PLATAFORMA ACABADA PTO. LADO ESQUERDO	2	3	33
DEB.	-3,000	-3,000	-3,000
COTA	224,398	224,398	224,666
PLATAFORMA ACABADA PTO. LADO DIREITO	2	3	33
DEB.	3,000	3,000	3,000
COTA	224,321	224,701	224,327

51+0.00	Assimil =	ref	Adorno =	ref	EMITENTE	OBJETO: NOTAS DE SERVIÇO DE PAVIMENTO ACABADO	ORGAO DE APROVAÇÃO
Cota terreno = 224,382	Assimil 2ª. etapa =	ref	Adorno 2ª. etapa =	ref		DESCRIÇÃO	
Cota projeto = 224,381	Assimil 3ª. =	ref	Adorno 3ª. =	ref		ESCALA: 1:200	XXXXX EEXO_Estrada_Macuco - 1+020,00



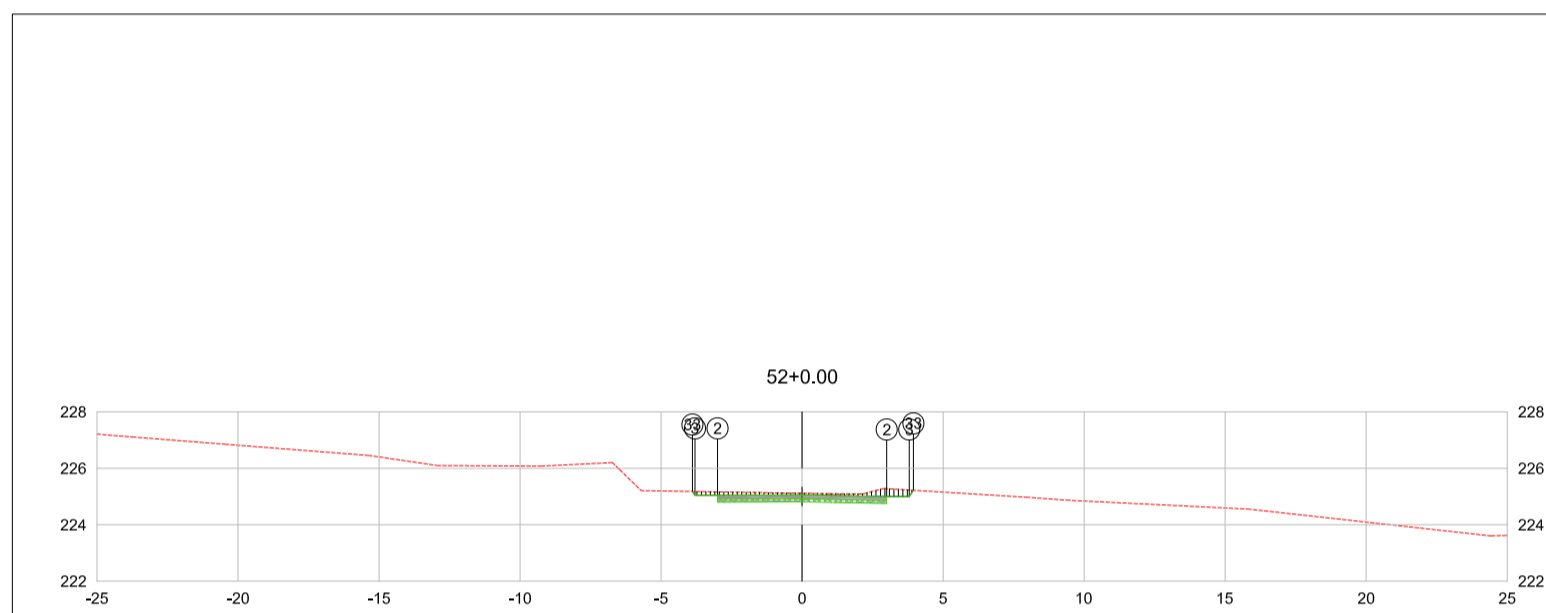
PLATAFORMA ACABADA PTO. LADO ESQUERDO	2	3	33
DEB.	-3,000	-3,000	-3,000
COTA	225,835	225,835	225,935
PLATAFORMA ACABADA PTO. LADO DIREITO	2	3	33
DEB.	3,000	3,000	3,000
COTA	225,833	225,833	225,942

53+0.00	Assimil =	ref	Adorno =	ref	EMITENTE	OBJETO: NOTAS DE SERVIÇO DE PAVIMENTO ACABADO	ORGAO DE APROVAÇÃO
Cota terreno = 225,732	Assimil 2ª. etapa =	ref	Adorno 2ª. etapa =	ref		DESCRIÇÃO	
Cota projeto = 225,734	Assimil 3ª. =	ref	Adorno 3ª. =	ref		ESCALA: 1:200	XXXXX EEXO_Estrada_Macuco - 1+060,00



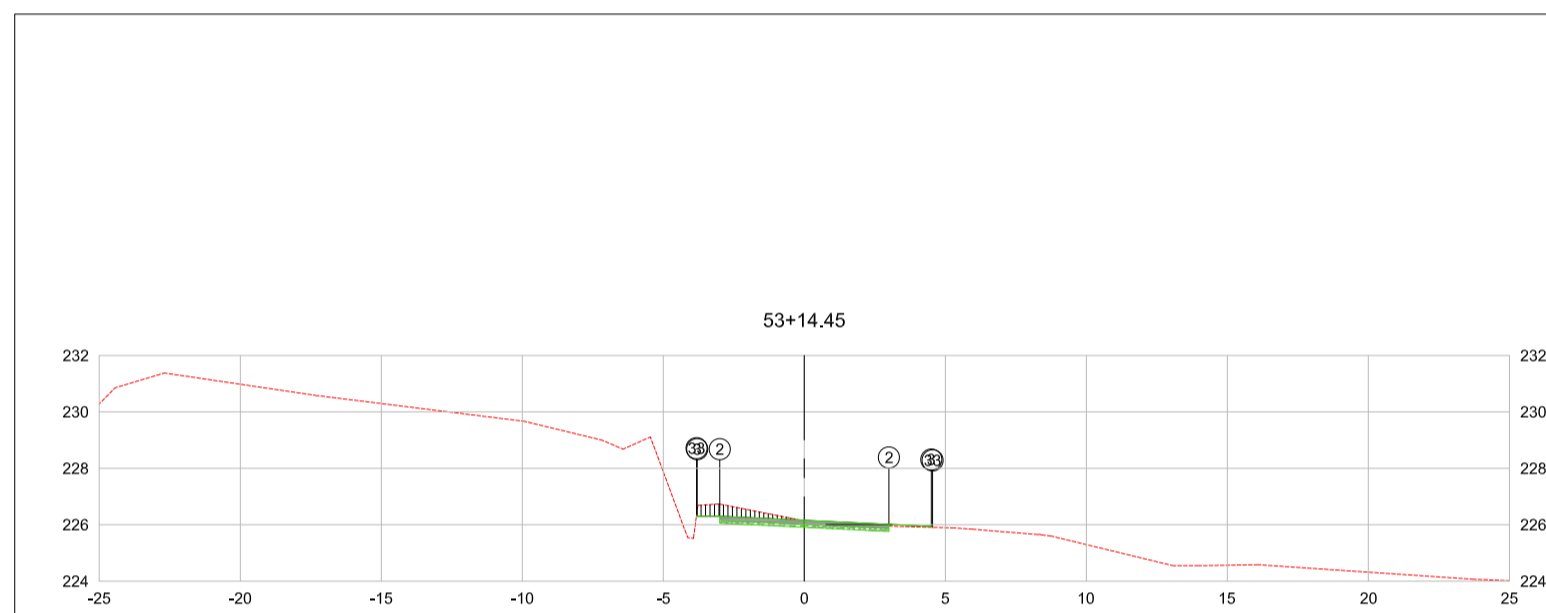
PLATAFORMA ACABADA PTO. LADO ESQUERDO	2	3	33
DEB.	-3,000	-3,000	-3,000
COTA	226,432	226,432	224,048
PLATAFORMA ACABADA PTO. LADO DIREITO	2	3	33
DEB.	3,000	3,000	3,000
COTA	226,488	226,490	226,307

54+11.10	Assimil =	ref	Adorno =	ref	EMITENTE	OBJETO: NOTAS DE SERVIÇO DE PAVIMENTO ACABADO	ORGAO DE APROVAÇÃO
Cota terreno = 226,726	Assimil 2ª. etapa =	ref	Adorno 2ª. etapa =	ref		DESCRIÇÃO	
Cota projeto = 226,529	Assimil 3ª. =	ref	Adorno 3ª. =	ref		ESCALA: 1:200	XXXXX EEXO_Estrada_Macuco - 1+091,10



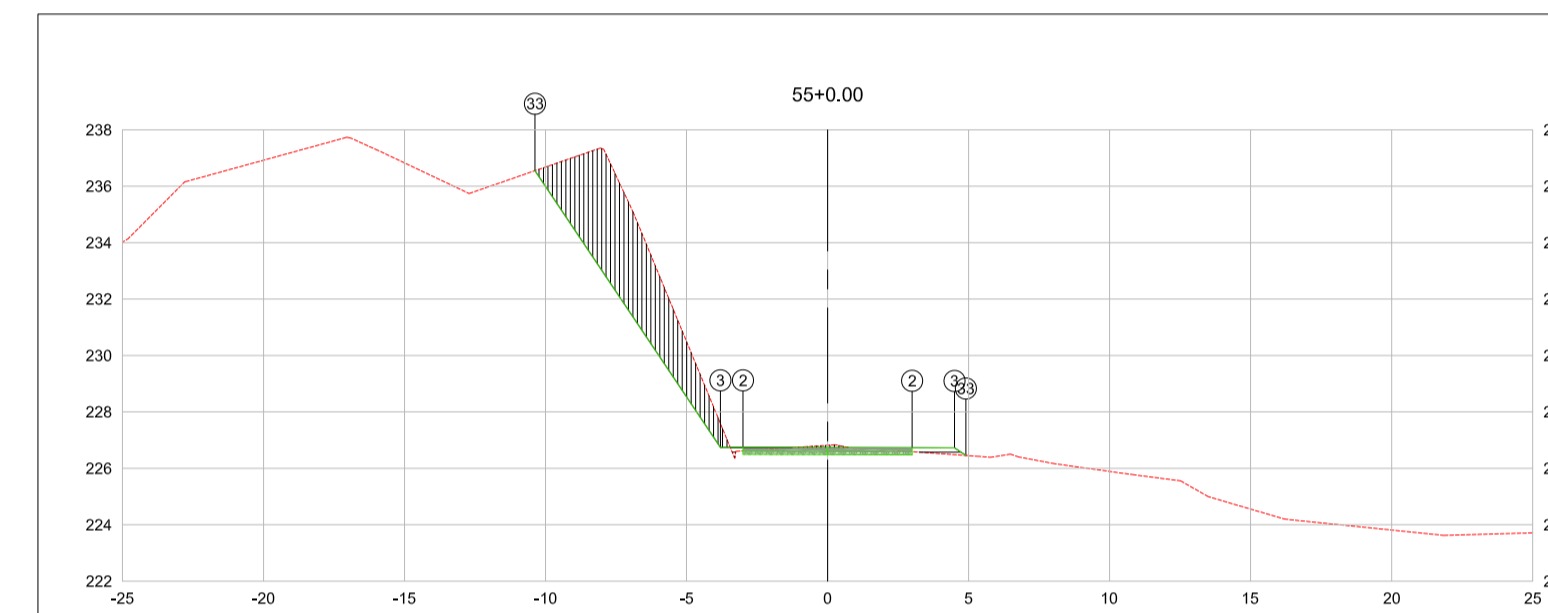
PLATAFORMA ACABADA PTO. LADO ESQUERDO	2	3	33
DEB.	-3,000	-3,000	-3,000
COTA	225,045	225,045	225,179
PLATAFORMA ACABADA PTO. LADO DIREITO	2	3	33
DEB.	3,000	3,000	3,000
COTA	225,091	225,091	225,221

52+0.00	Assimil =	ref	Adorno =	ref	EMITENTE	OBJETO: NOTAS DE SERVIÇO DE PAVIMENTO ACABADO	ORGAO DE APROVAÇÃO
Cota terreno = 225,117	Assimil 2ª. etapa =	ref	Adorno 2ª. etapa =	ref		DESCRIÇÃO	
Cota projeto = 225,081	Assimil 3ª. =	ref	Adorno 3ª. =	ref		ESCALA: 1:200	XXXXX EEXO_Estrada_Macuco - 1+040,00



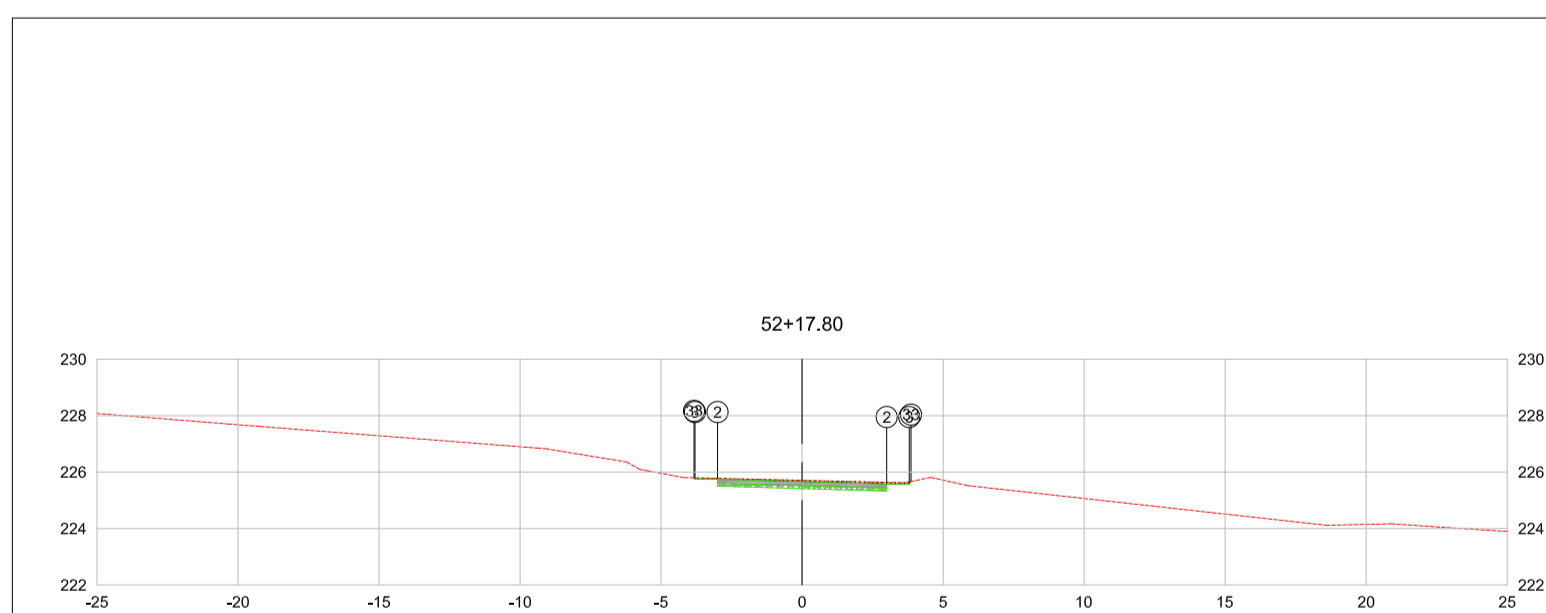
PLATAFORMA ACABADA PTO. LADO ESQUERDO	2	3	33
DEB.	-3,000	-3,000	-3,000
COTA	226,305	226,305	226,337
PLATAFORMA ACABADA PTO. LADO DIREITO	2	3	33
DEB.	3,000	3,000	3,000
COTA	226,011	226,011	226,307

53+14.45	Assimil =	ref	Adorno =	ref	EMITENTE	OBJETO: NOTAS DE SERVIÇO DE PAVIMENTO ACABADO	ORGAO DE APROVAÇÃO
Cota terreno = 226,118	Assimil 2ª. etapa =	ref	Adorno 2ª. etapa =	ref		DESCRIÇÃO	
Cota projeto = 226,158	Assimil 3ª. =	ref	Adorno 3ª. =	ref		ESCALA: 1:200	XXXXX EEXO_Estrada_Macuco - 1+074,45



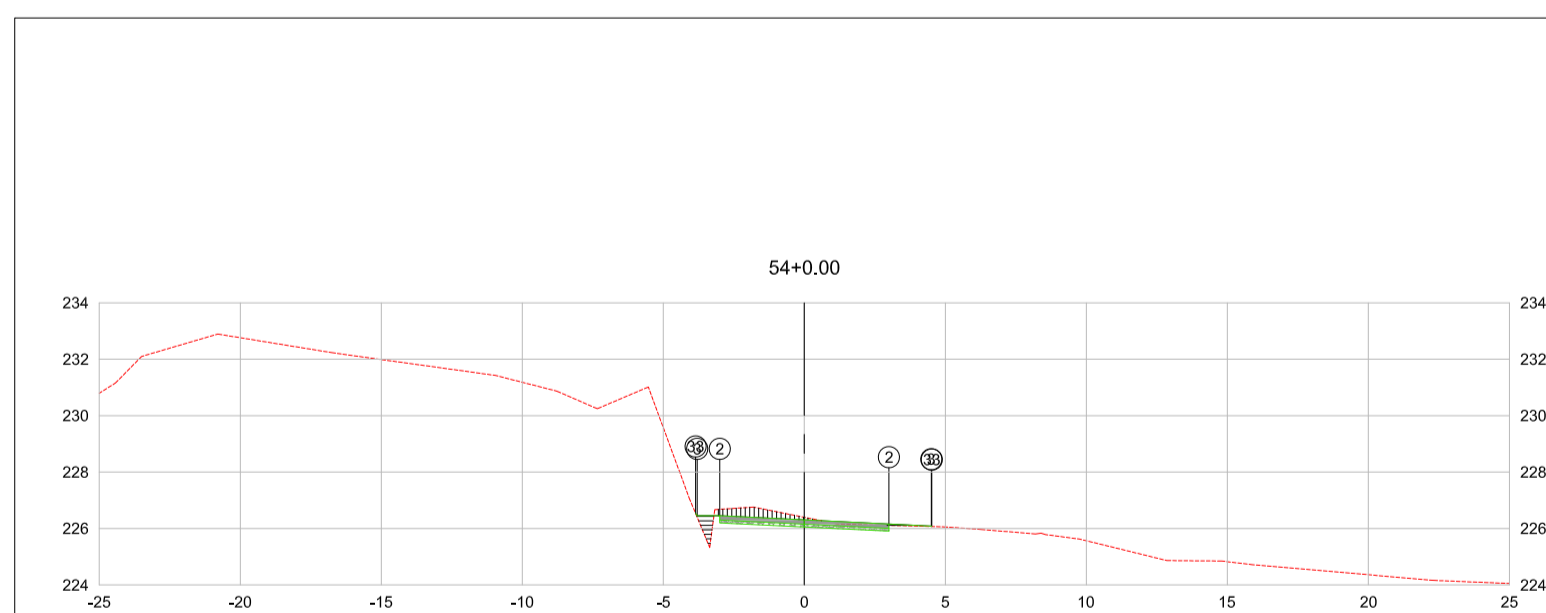
PLATAFORMA ACABADA PTO. LADO ESQUERDO	2	3	33
DEB.	-3,000	-3,000	-3,000
COTA	226,742	226,742	226,551
PLATAFORMA ACABADA PTO. LADO DIREITO	2	3	33
DEB.	3,000	3,000	3,000
COTA	226,728	226,728	226,498

55+0.00	Assimil =	ref	Adorno =	ref	EMITENTE	OBJETO: NOTAS DE SERVIÇO DE PAVIMENTO ACABADO	ORGAO DE APROVAÇÃO
Cota terreno = 226,618	Assimil 2ª. etapa =	ref	Adorno 2ª. etapa =	ref		DESCRIÇÃO	
Cota projeto = 226,725	Assimil 3ª. =	ref	Adorno 3ª. =	ref		ESCALA: 1:200	XXXXX EEXO_Estrada_Macuco - 1+100,00



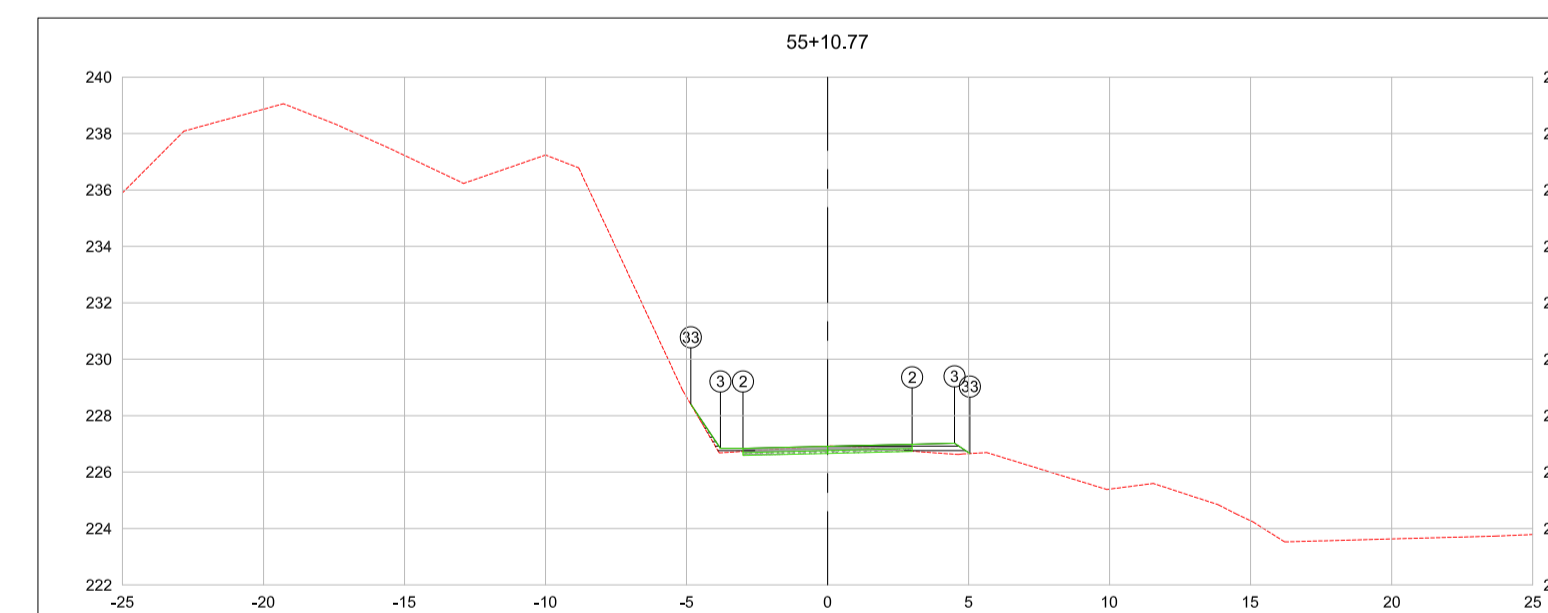
PLATAFORMA ACABADA PTO. LADO ESQUERDO	2	3	33
DEB.	-3,000	-3,000	-3,000
COTA	225,751	225,751	225,756
PLATAFORMA ACABADA PTO. LADO DIREITO	2	3	33
DEB.	3,000	3,000	3,000
COTA	225,875	225,875	225,685

52+17.80	Assimil =	ref	Adorno =	ref	EMITENTE	OBJETO: NOTAS DE SERVIÇO DE PAVIMENTO ACABADO	ORGAO DE APROVAÇÃO
Cota terreno = 225,736	Assimil 2ª. etapa =	ref	Adorno 2ª. etapa =	ref		DESCRIÇÃO	
Cota projeto = 225,683	Assimil 3ª. =	ref	Adorno 3ª. =	ref		ESCALA: 1:200	XXXXX EEXO_Estrada_Macuco - 1+057,80



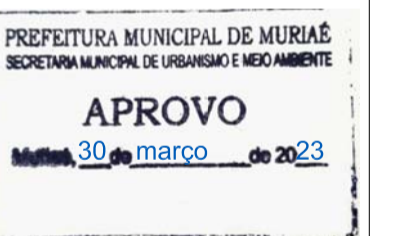
PLATAFORMA ACABADA PTO. LADO ESQUERDO	2	3	33
DEB.	-3,000	-3,000	-3,000
COTA	226,449	226,449	226,532
PLATAFORMA ACABADA PTO. LADO DIREITO	2	3	33
DEB.	3,000	3,000	3,000
COTA	226,155	226,155	226,091

54+0.00	Assimil =	ref	Adorno =	ref	EMITENTE	OBJETO: NOTAS DE SERVIÇO DE PAVIMENTO ACABADO	ORGAO DE APROVAÇÃO
Cota terreno = 226,236	Assimil 2ª. etapa =	ref	Adorno 2ª. etapa =	ref		DESCRIÇÃO	
Cota projeto = 226,362	Assimil 3ª. =	ref	Adorno 3ª. =	ref		ESCALA: 1:200	XXXXX EEXO_Estrada_Macuco - 1+080,00



PLATAFORMA ACABADA PTO. LADO ESQUERDO	2	3	33
DEB.	-3,000	-3,000	-3,000
COTA	226,839	226,839	226,404
PLATAFORMA ACABADA PTO. LADO DIREITO	2	3	33
DEB.	3,000	3,000	3,000
COTA	226,981	227,021	226,688

55+10.77	Assimil =	ref	Adorno =	ref	EMITENTE	OBJETO: NOTAS DE SERVIÇO DE PAVIMENTO ACABADO	ORGAO DE APROVAÇÃO
Cota terreno = 226,919	Assimil 2ª. etapa =	ref	Adorno 2ª. etapa =	ref		DESCRIÇÃO	
Cota projeto = 226,822	Assimil 3ª. =	ref	Adorno 3ª. =	ref		ESCALA: 1:200	XXXXX EEXO_Estrada_Macuco - 1+110,77



RO2	B	ATENDIMENTO PRECISO	03/03/2023	L.H.S.L.	L.H.S.L.	R.S.	03/2023	
RO1	B	ATENDIMENTO PRECISO	03/03/2022	L.H.S.L.	L.H.S.L.	R.S.	10/2022	
REV.	T.E.	DESCRIÇÃO	PROJ.	PROJ.	VER.	APR.	AUT.	DATA
REVISÕES								
T.E.	TIPO DE EMISSÃO	(A) PRELIMINAR (B) PARA APROVAÇÃO (C) PARA CONHECIMENTO (D) PARA COTAÇÃO (E) PARA CONSTRUÇÃO (F) CONFORME COMPRADO (G) CONFORME CONSTRUÍDO (H) CANCELADO						
APROVAÇÃO	ASSINATURA						DATA	
RT	ASSINATURA	ART-MC20221560383					Março/2023	
	NOME	LUCAS HENRIQUE SANTOS LEONI	CREA/MG:	171.435/D				
	SUPERVISOR	FABIOLA BATISTA PIRES	CREA/MG:	78.851/D	Março/2023			
PREFEITURA MUNICIPAL DE MURIAÉ								

**CONEP** CONSULTORIA  
**PREFEITURA MUNICIPAL DE MURIAÉ**  
 SECRETARIA DE OBRAS

PROJETO DE TERRAPLENAGEM  
 PROJETO EXECUTIVO  
 IMPLANTAÇÃO DE RODOVIA MUNICIPAL  
 TRECHO: INT\*BR-265/DIST. DO MACUCO  
 EXTENSÃO: 1,7km  
 SEÇÕES TRANSVERSAIS

ESCALA  
 V: 1/100  
 H: 1/1000

REV: 02 N: OS-05/2022 FOLHA TER-10