

NOTAS:

01-TOPOGRAFIA FORNECIDA PELA PREFEITURA

02-ETAPA 01:ESTACA 0+0,00 A 58+0,00 (TRECHO 1 a 6)  
REPASSE OGU 1079773-83 - SICONV 918441/2021;

TRECHO 01- E: 0+0,00 ATÉ 11+0,00;  
TRECHO 02- E: 11+0,00 ATÉ 22+0,00;  
TRECHO 03- E: 22+0,00 ATÉ 33+0,00;  
TRECHO 04- E: 33+0,00 ATÉ 44+0,00;  
TRECHO 05- E: 44+0,00 ATÉ 55+0,00;  
TRECHO 06- E: 55+0,00 ATÉ 58+0,00.

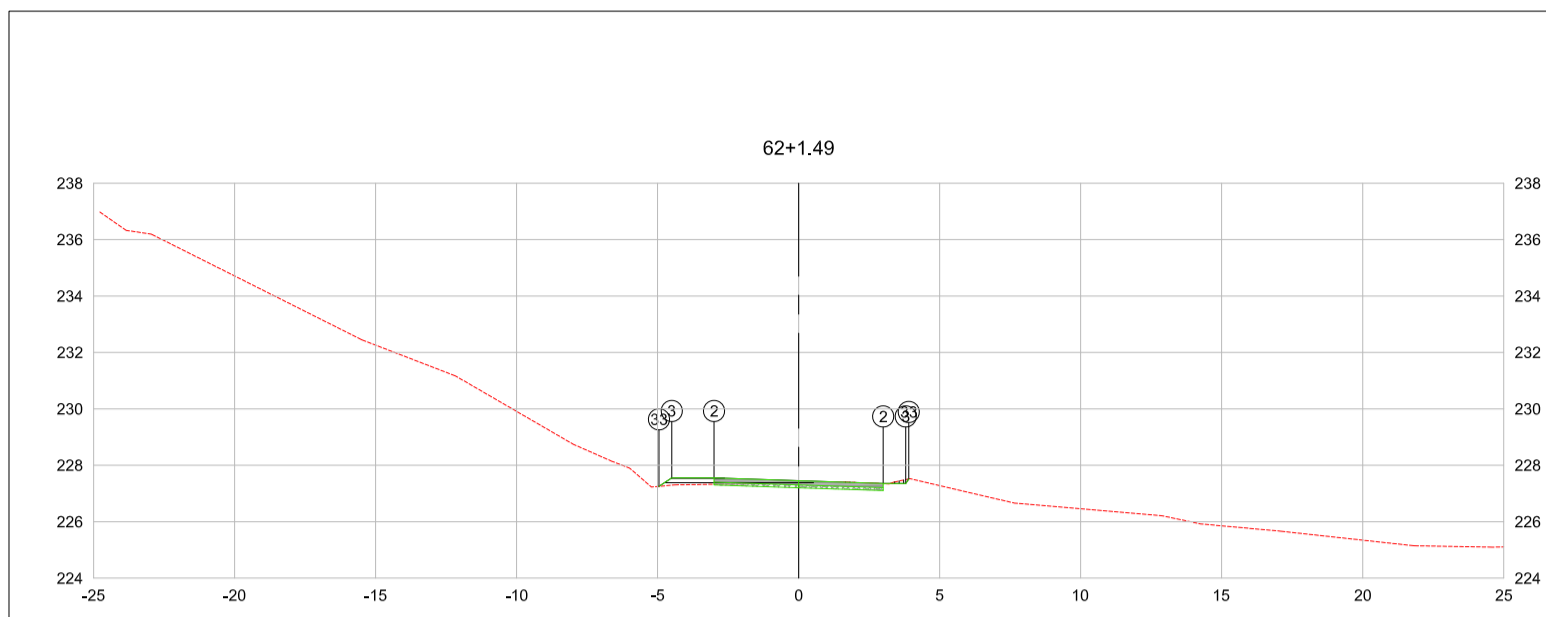
03-ETAPA 02:ESTACA 58+0,00 A 85+0,00 (TRECHO 7 a 9)  
REPASSE OGU 1080816-47 - SICONV 922389/2021;

TRECHO 07- E: 58+0,00 ATÉ 70+0,00;  
TRECHO 08- E: 70+0,00 ATÉ 80+0,00;  
TRECHO 09- E: 80+0,00 ATÉ 85+0,00.

03-FAIXA DE DOMÍNIO DE 9m, EXCETO PARA DRENAGEM QUE É DE 30m, CONFORME LEI MUNICIPAL 6486/2022

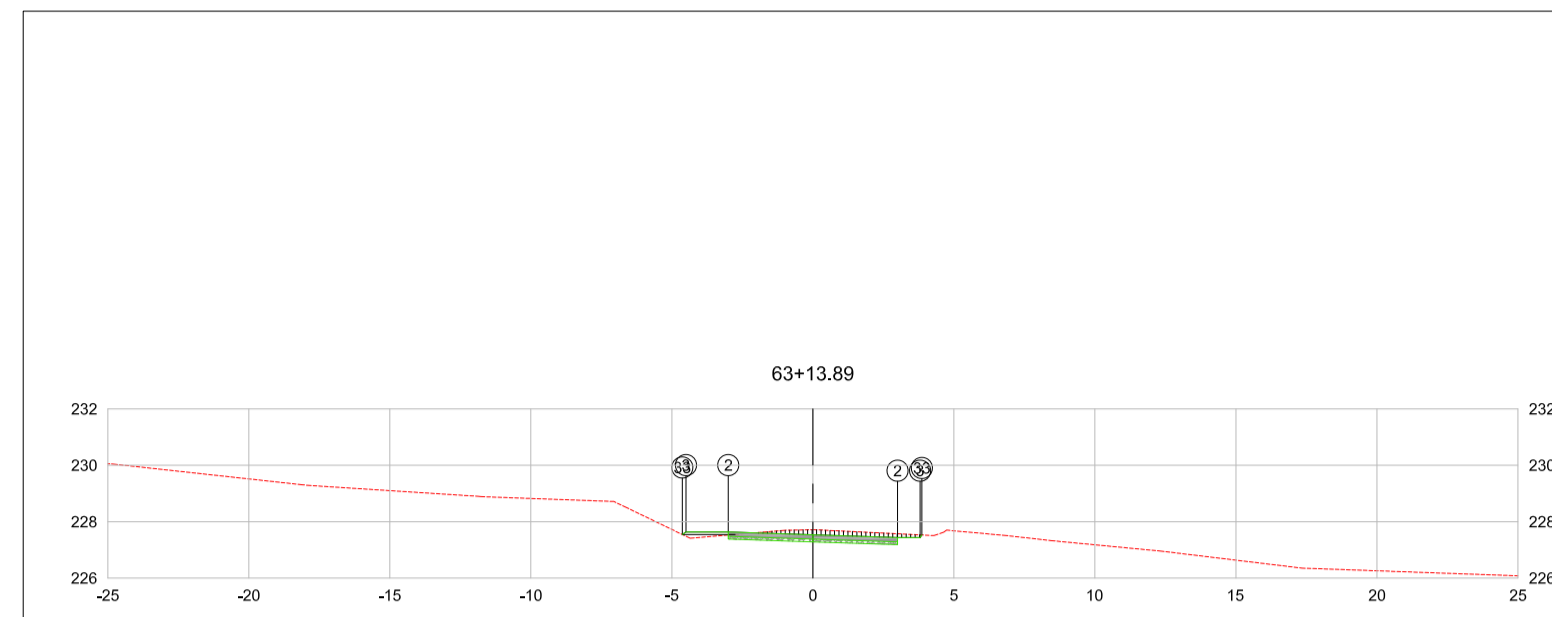
LEGENDA:

- TERRENO NATURAL
- TERRENO PROJETADO
- ATERRADO
- CORTE



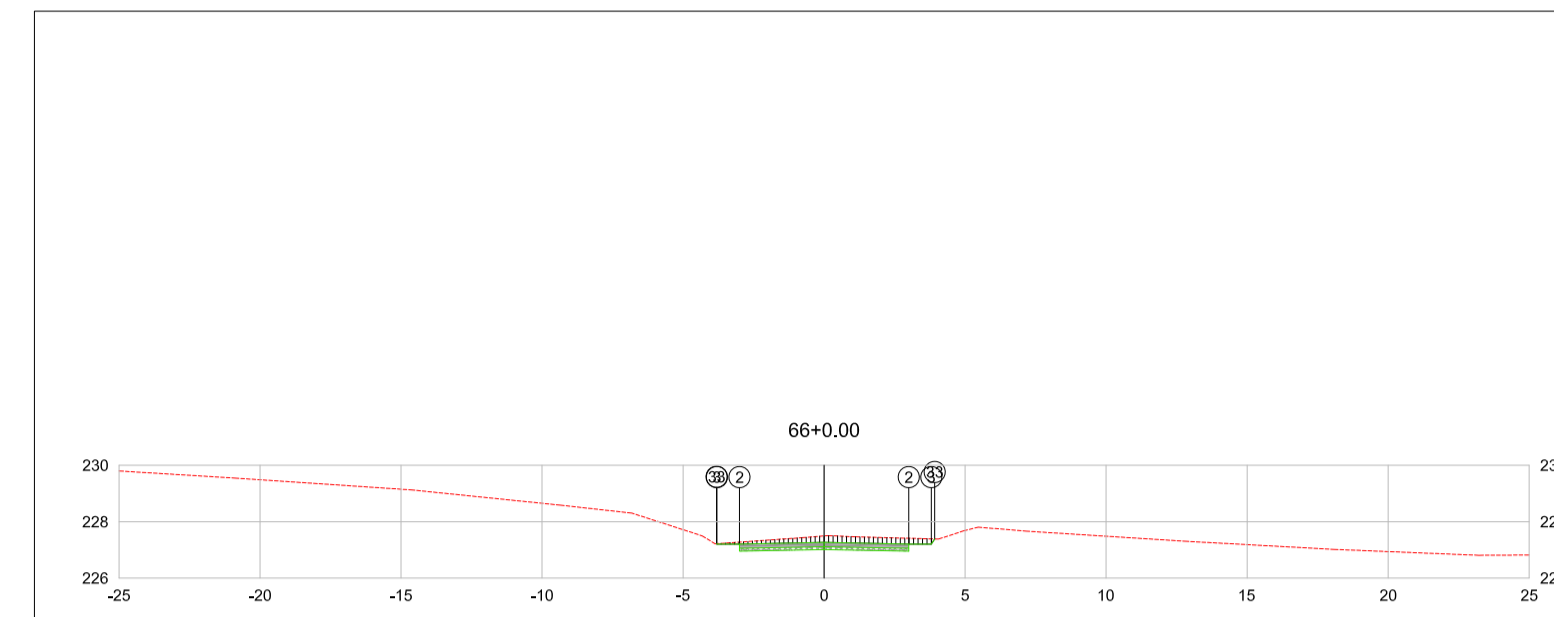
PLATAFORMA ACABADA PTD.	2	3	33
LADO ESQUERDO DEB.	-3,000	4,000	4,400
COTA	227,054	227,054	227,054
PLATAFORMA ACABADA PTD.			
LADO ESQUERDO DEB.	2	3	33
LADO DIREITO DEB.	3,000	3,000	3,000
COTA	227,054	227,054	227,054

62+1.49	Aciont 1° =	Aciont 2° =	Aciont 3° =	Aciont 4° =	Aciont 5° =	Aciont 6° =	Aciont 7° =	Aciont 8° =	Aciont 9° =	Aciont 10° =	Aciont 11° =	Aciont 12° =	Aciont 13° =	Aciont 14° =	Aciont 15° =	Aciont 16° =	Aciont 17° =	Aciont 18° =	Aciont 19° =	Aciont 20° =
---------	-------------	-------------	-------------	-------------	-------------	-------------	-------------	-------------	-------------	--------------	--------------	--------------	--------------	--------------	--------------	--------------	--------------	--------------	--------------	--------------



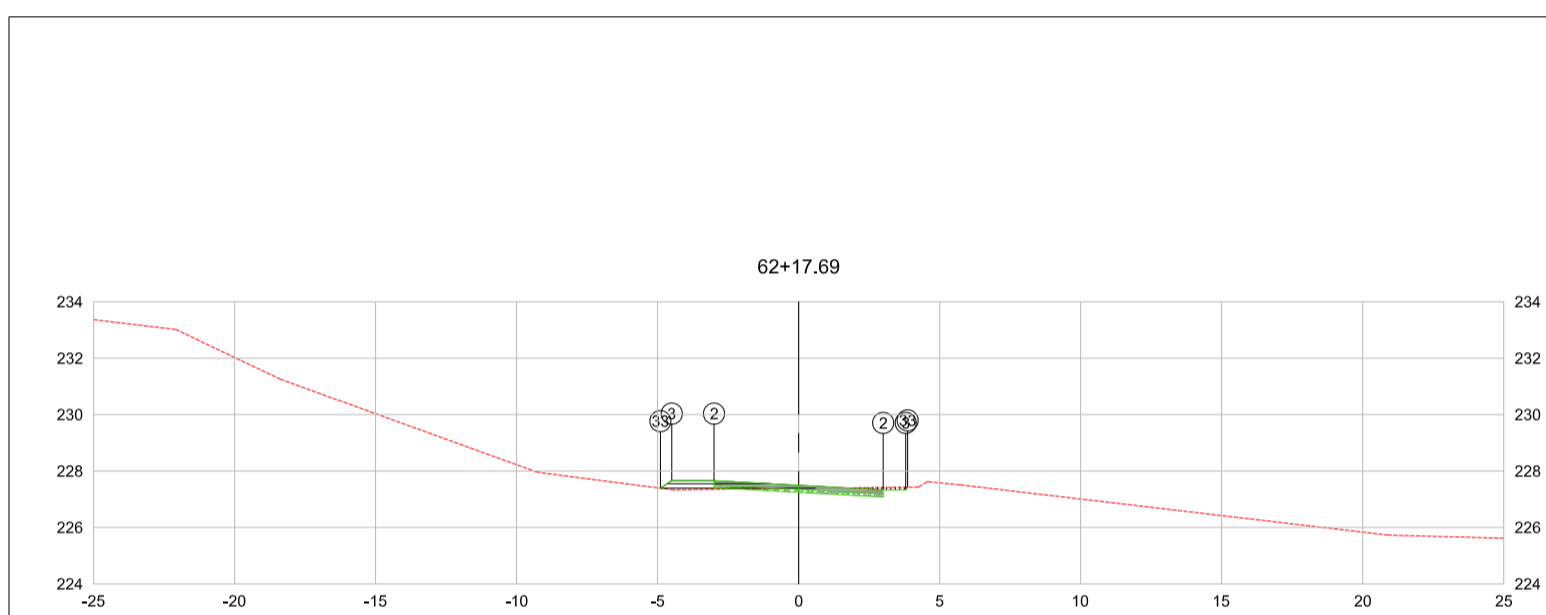
PLATAFORMA ACABADA PTD.	2	3	33
LADO ESQUERDO DEB.	-3,000	4,000	4,400
COTA	227,054	227,054	227,054
PLATAFORMA ACABADA PTD.			
LADO ESQUERDO DEB.	2	3	33
LADO DIREITO DEB.	3,000	3,000	3,000
COTA	227,054	227,054	227,054

63+13.89	Aciont 1° =	Aciont 2° =	Aciont 3° =	Aciont 4° =	Aciont 5° =	Aciont 6° =	Aciont 7° =	Aciont 8° =	Aciont 9° =	Aciont 10° =	Aciont 11° =	Aciont 12° =	Aciont 13° =	Aciont 14° =	Aciont 15° =	Aciont 16° =	Aciont 17° =	Aciont 18° =	Aciont 19° =	Aciont 20° =
----------	-------------	-------------	-------------	-------------	-------------	-------------	-------------	-------------	-------------	--------------	--------------	--------------	--------------	--------------	--------------	--------------	--------------	--------------	--------------	--------------



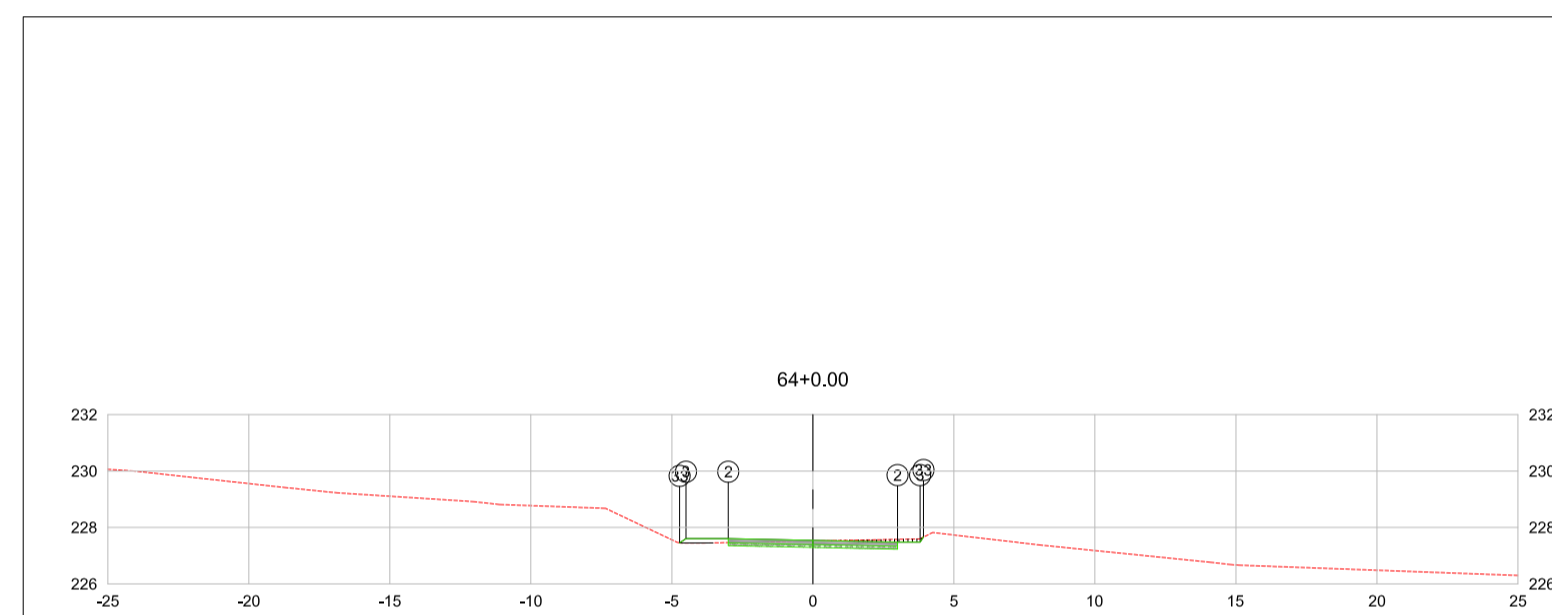
PLATAFORMA ACABADA PTD.	2	3	33
LADO ESQUERDO DEB.	-3,000	4,000	4,400
COTA	227,054	227,054	227,054
PLATAFORMA ACABADA PTD.			
LADO ESQUERDO DEB.	2	3	33
LADO DIREITO DEB.	3,000	3,000	3,000
COTA	227,054	227,054	227,054

66+0.00	Aciont 1° =	Aciont 2° =	Aciont 3° =	Aciont 4° =	Aciont 5° =	Aciont 6° =	Aciont 7° =	Aciont 8° =	Aciont 9° =	Aciont 10° =	Aciont 11° =	Aciont 12° =	Aciont 13° =	Aciont 14° =	Aciont 15° =	Aciont 16° =	Aciont 17° =	Aciont 18° =	Aciont 19° =	Aciont 20° =
---------	-------------	-------------	-------------	-------------	-------------	-------------	-------------	-------------	-------------	--------------	--------------	--------------	--------------	--------------	--------------	--------------	--------------	--------------	--------------	--------------



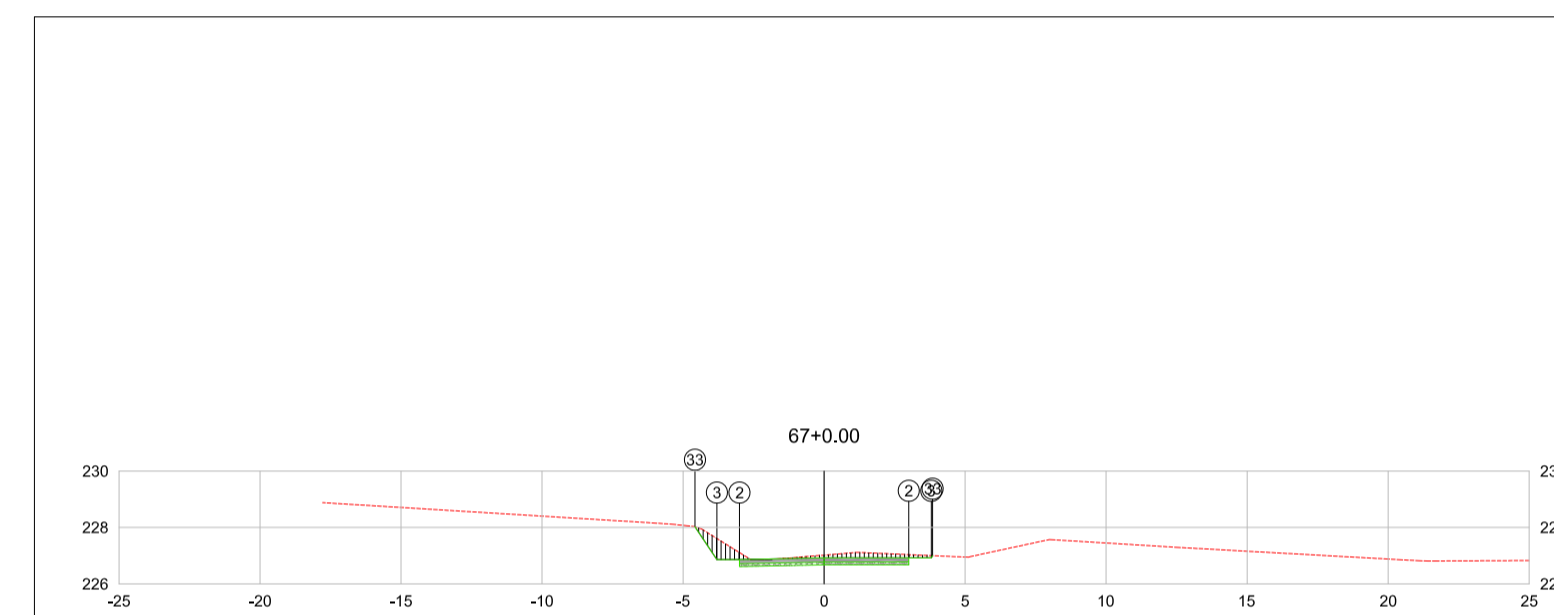
PLATAFORMA ACABADA PTD.	2	3	33
LADO ESQUERDO DEB.	-3,000	4,000	4,400
COTA	227,054	227,054	227,054
PLATAFORMA ACABADA PTD.			
LADO ESQUERDO DEB.	2	3	33
LADO DIREITO DEB.	3,000	3,000	3,000
COTA	227,054	227,054	227,054

62+17.69	Aciont 1° =	Aciont 2° =	Aciont 3° =	Aciont 4° =	Aciont 5° =	Aciont 6° =	Aciont 7° =	Aciont 8° =	Aciont 9° =	Aciont 10° =	Aciont 11° =	Aciont 12° =	Aciont 13° =	Aciont 14° =	Aciont 15° =	Aciont 16° =	Aciont 17° =	Aciont 18° =	Aciont 19° =	Aciont 20° =
----------	-------------	-------------	-------------	-------------	-------------	-------------	-------------	-------------	-------------	--------------	--------------	--------------	--------------	--------------	--------------	--------------	--------------	--------------	--------------	--------------



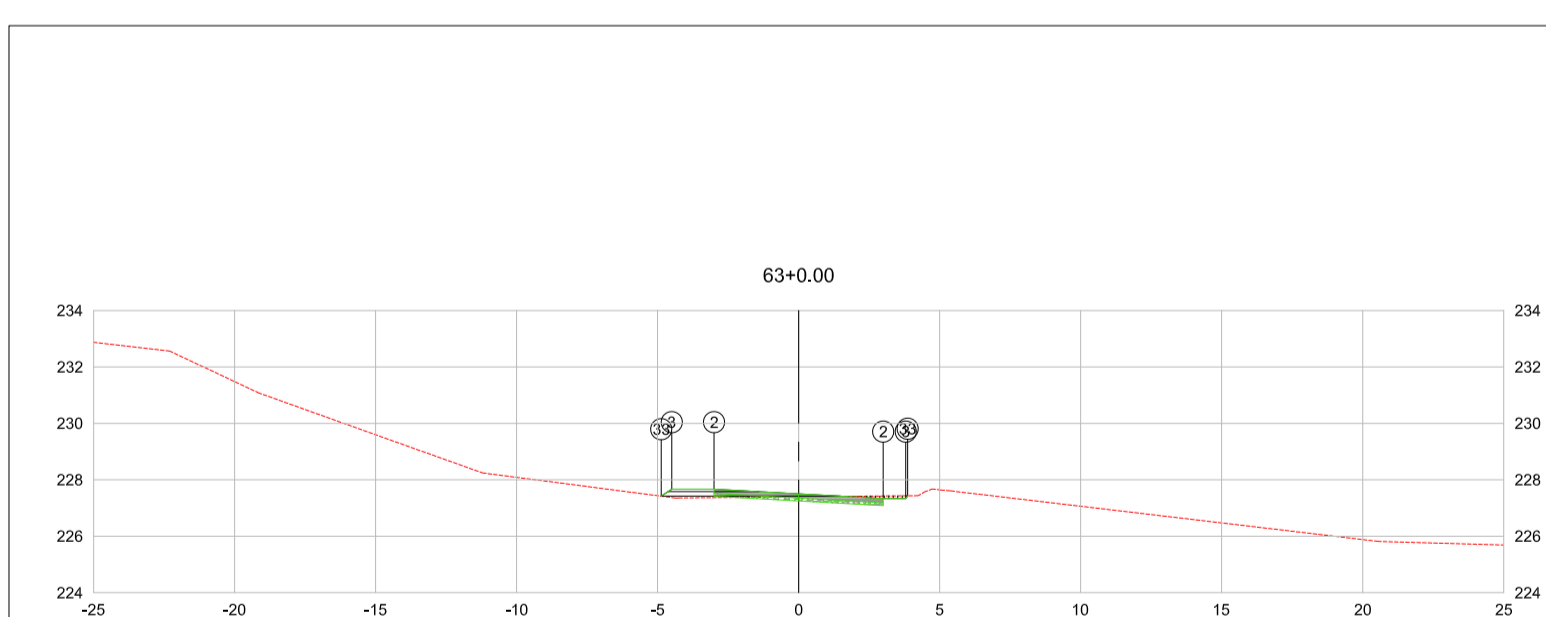
PLATAFORMA ACABADA PTD.	2	3	33
LADO ESQUERDO DEB.	-3,000	4,000	4,400
COTA	227,054	227,054	227,054
PLATAFORMA ACABADA PTD.			
LADO ESQUERDO DEB.	2	3	33
LADO DIREITO DEB.	3,000	3,000	3,000
COTA	227,054	227,054	227,054

64+0.00	Aciont 1° =	Aciont 2° =	Aciont 3° =	Aciont 4° =	Aciont 5° =	Aciont 6° =	Aciont 7° =	Aciont 8° =	Aciont 9° =	Aciont 10° =	Aciont 11° =	Aciont 12° =	Aciont 13° =	Aciont 14° =	Aciont 15° =	Aciont 16° =	Aciont 17° =	Aciont 18° =	Aciont 19° =	Aciont 20° =
---------	-------------	-------------	-------------	-------------	-------------	-------------	-------------	-------------	-------------	--------------	--------------	--------------	--------------	--------------	--------------	--------------	--------------	--------------	--------------	--------------



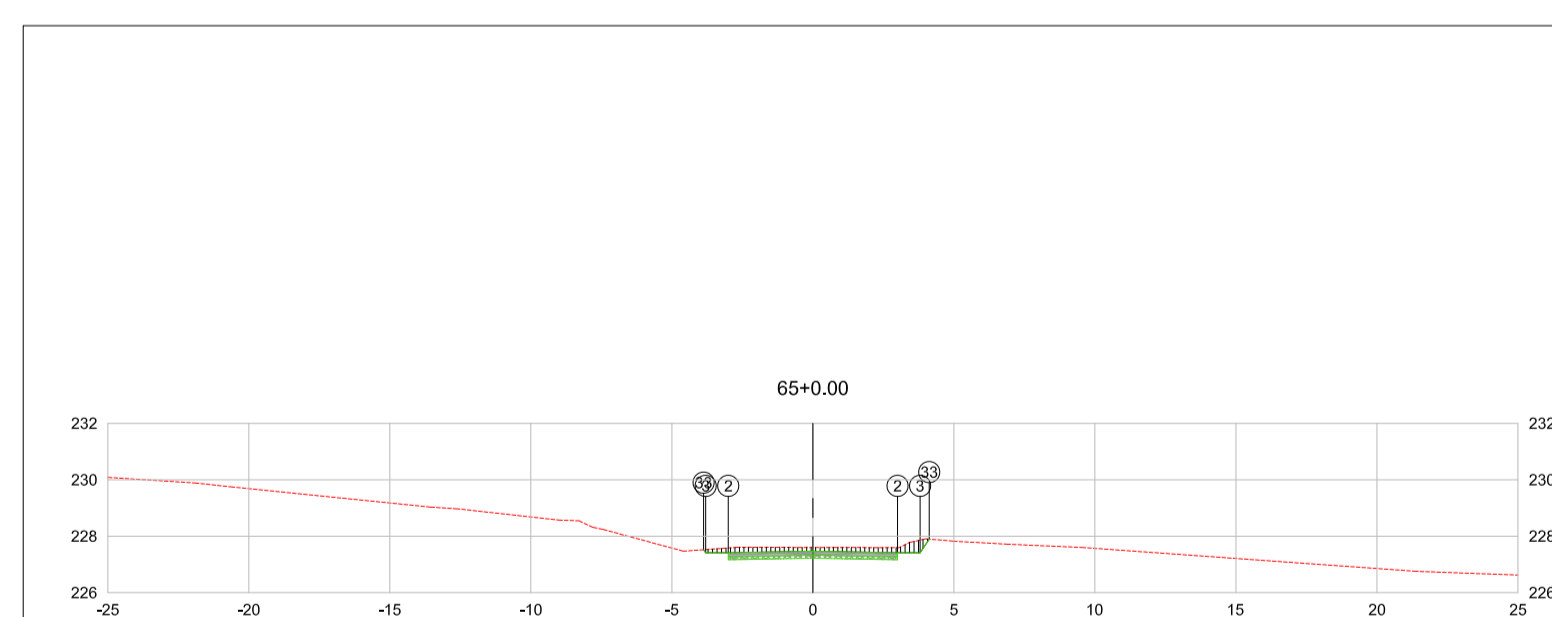
PLATAFORMA ACABADA PTD.	2	3	33
LADO ESQUERDO DEB.	-3,000	4,000	4,400
COTA	227,054	227,054	227,054
PLATAFORMA ACABADA PTD.			
LADO ESQUERDO DEB.	2	3	33
LADO DIREITO DEB.	3,000	3,000	3,000
COTA	227,054	227,054	227,054

67+0.00	Aciont 1° =	Aciont 2° =	Aciont 3° =	Aciont 4° =	Aciont 5° =	Aciont 6° =	Aciont 7° =	Aciont 8° =	Aciont 9° =	Aciont 10° =	Aciont 11° =	Aciont 12° =	Aciont 13° =	Aciont 14° =	Aciont 15° =	Aciont 16° =	Aciont 17° =	Aciont 18° =	Aciont 19° =	Aciont 20° =
---------	-------------	-------------	-------------	-------------	-------------	-------------	-------------	-------------	-------------	--------------	--------------	--------------	--------------	--------------	--------------	--------------	--------------	--------------	--------------	--------------



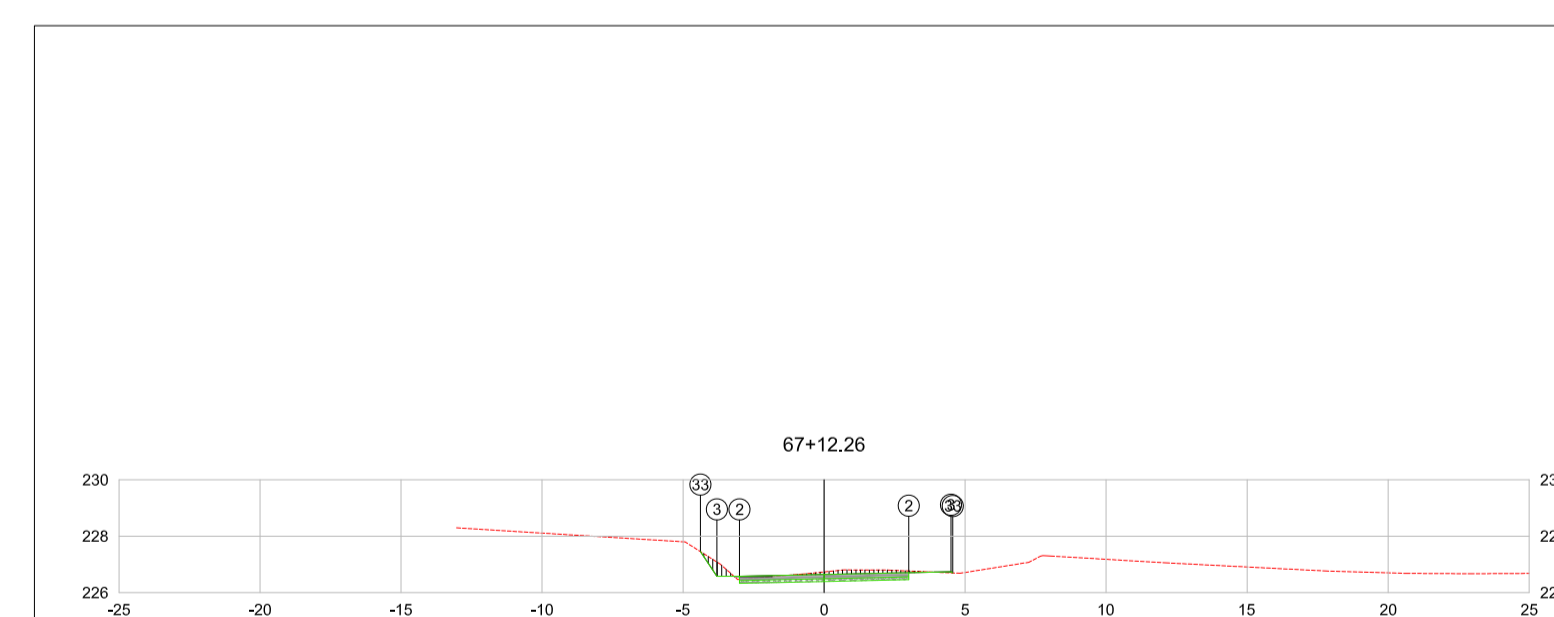
PLATAFORMA ACABADA PTD.	2	3	33
LADO ESQUERDO DEB.	-3,000	4,000	4,400
COTA	227,054	227,054	227,054
PLATAFORMA ACABADA PTD.			
LADO ESQUERDO DEB.	2	3	33
LADO DIREITO DEB.	3,000	3,000	3,000
COTA	227,054	227,054	227,054

63+0.00	Aciont 1° =	Aciont 2° =	Aciont 3° =	Aciont 4° =	Aciont 5° =	Aciont 6° =	Aciont 7° =	Aciont 8° =	Aciont 9° =	Aciont 10° =	Aciont 11° =	Aciont 12° =	Aciont 13° =	Aciont 14° =	Aciont 15° =	Aciont 16° =	Aciont 17° =	Aciont 18° =	Aciont 19° =	Aciont 20° =
---------	-------------	-------------	-------------	-------------	-------------	-------------	-------------	-------------	-------------	--------------	--------------	--------------	--------------	--------------	--------------	--------------	--------------	--------------	--------------	--------------



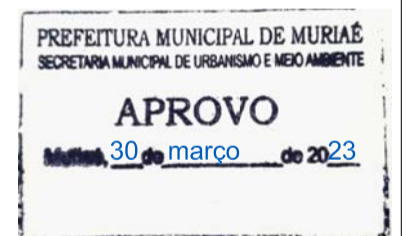
PLATAFORMA ACABADA PTD.	2	3	33
LADO ESQUERDO DEB.	-3,000	4,000	4,400
COTA	227,054	227,054	227,054
PLATAFORMA ACABADA PTD.			
LADO ESQUERDO DEB.	2	3	33
LADO DIREITO DEB.	3,000	3,000	3,000
COTA	227,054	227,054	227,054

65+0.00	Aciont 1° =	Aciont 2° =	Aciont 3° =	Aciont 4° =	Aciont 5° =	Aciont 6° =	Aciont 7° =	Aciont 8° =	Aciont 9° =	Aciont 10° =	Aciont 11° =	Aciont 12° =	Aciont 13° =	Aciont 14° =	Aciont 15° =	Aciont 16° =	Aciont 17° =	Aciont 18° =	Aciont 19° =	Aciont 20° =
---------	-------------	-------------	-------------	-------------	-------------	-------------	-------------	-------------	-------------	--------------	--------------	--------------	--------------	--------------	--------------	--------------	--------------	--------------	--------------	--------------



PLATAFORMA ACABADA PTD.	2	3	33
LADO ESQUERDO DEB.	-3,000	4,000	4,400
COTA	227,054	227,054	227,054
PLATAFORMA ACABADA PTD.			
LADO ESQUERDO DEB.	2	3	33
LADO DIREITO DEB.	3,000	3,000	3,000
COTA	227,054	227,054	227,054

67+12.26	Aciont 1° =	Aciont 2° =	Aciont 3° =	Aciont 4° =	Aciont 5° =	Aciont 6° =	Aciont 7° =	Aciont 8° =	Aciont 9° =	Aciont 10° =	Aciont 11° =	Aciont 12° =	Aciont 13° =	Aciont 14° =	Aciont 15° =	Aciont 16° =	Aciont 17° =	Aciont 18° =	Aciont 19° =	Aciont 20° =
----------	-------------	-------------	-------------	-------------	-------------	-------------	-------------	-------------	-------------	--------------	--------------	--------------	--------------	--------------	--------------	--------------	--------------	--------------	--------------	--------------



R02	B	ATENDIMENTO PRECISO (02) GOV_F 4967/4900/2022	L.H.S.L.	L.H.S.L.	R.S.	03/2023			
R01	B	ATENDIMENTO PRECISO (02) GOV_F 2370/2022	L.H.S.L.	L.H.S.L.	R.S.	10/2022			
REV.	T.E.	DESCRIÇÃO	PROJ.	PROJ.	VER.	APR.	AUT.	DATA	
REVISÕES									
T.E. TIPO DE EMISSÃO		(A) PRELIMINAR (B) PARA APROVAÇÃO (C) PARA CONHECIMENTO (D) PARA COTAÇÃO (E) PARA CONSTRUÇÃO (F) CONFORME COMPRADO (G) CONFORME CONSTRUÍDO (H) CANCELADO							
APROVAÇÃO			ASSINATURA			DATA			
RT	ASSINATURA					ART-MC20221560383			
	NOME	LUCAS HENRIQUE SANTOS LEONI	CREA/MG: 171.435/D				Março/2023		
	SUPERVISOR	FABIOLA BATISTA PIRES	CREA/MG: 78.851/D				Março/2023		
PREFEITURA MUNICIPAL DE MURIAE		PREFEITURA MUNICIPAL DE MURIAE							

**CONEP** CONSULTORIA

**PREFEITURA MUNICIPAL DE MURIAE**  
SECRETARIA DE OBRAS

PROJETO DE TERRAPLENAGEM

PROJETO EXECUTIVO

IMPLANTAÇÃO DE RODOVIA MUNICIPAL

TRECHO: INT\*BR-265/DIST. DO MACUCO

EXTENSÃO: 1,7km

SEÇÕES TRANSVERSAIS

ESCALA V: 1/100 H: 1/1000

REV: 02 N: OS-05/2022 FOLHA TER-12