

NOTAS:

01-TOPOGRAFIA FORNECIDA PELA PREFEITURA
 02-ETAPA 01:ESTACA 0+0,00 A 58+0,00 (TRECHO 1 a 6)
 REPASSE OGU 1079773-83 - SICONV 918441/2021;

TRECHO 01- E: 0+0,00 ATÉ 11+0,00;
 TRECHO 02- E: 11+0,00 ATÉ 22+0,00;
 TRECHO 03- E: 22+0,00 ATÉ 33+0,00;
 TRECHO 04- E: 33+0,00 ATÉ 44+0,00;
 TRECHO 05- E: 44+0,00 ATÉ 55+0,00;
 TRECHO 06- E: 55+0,00 ATÉ 58+0,00.

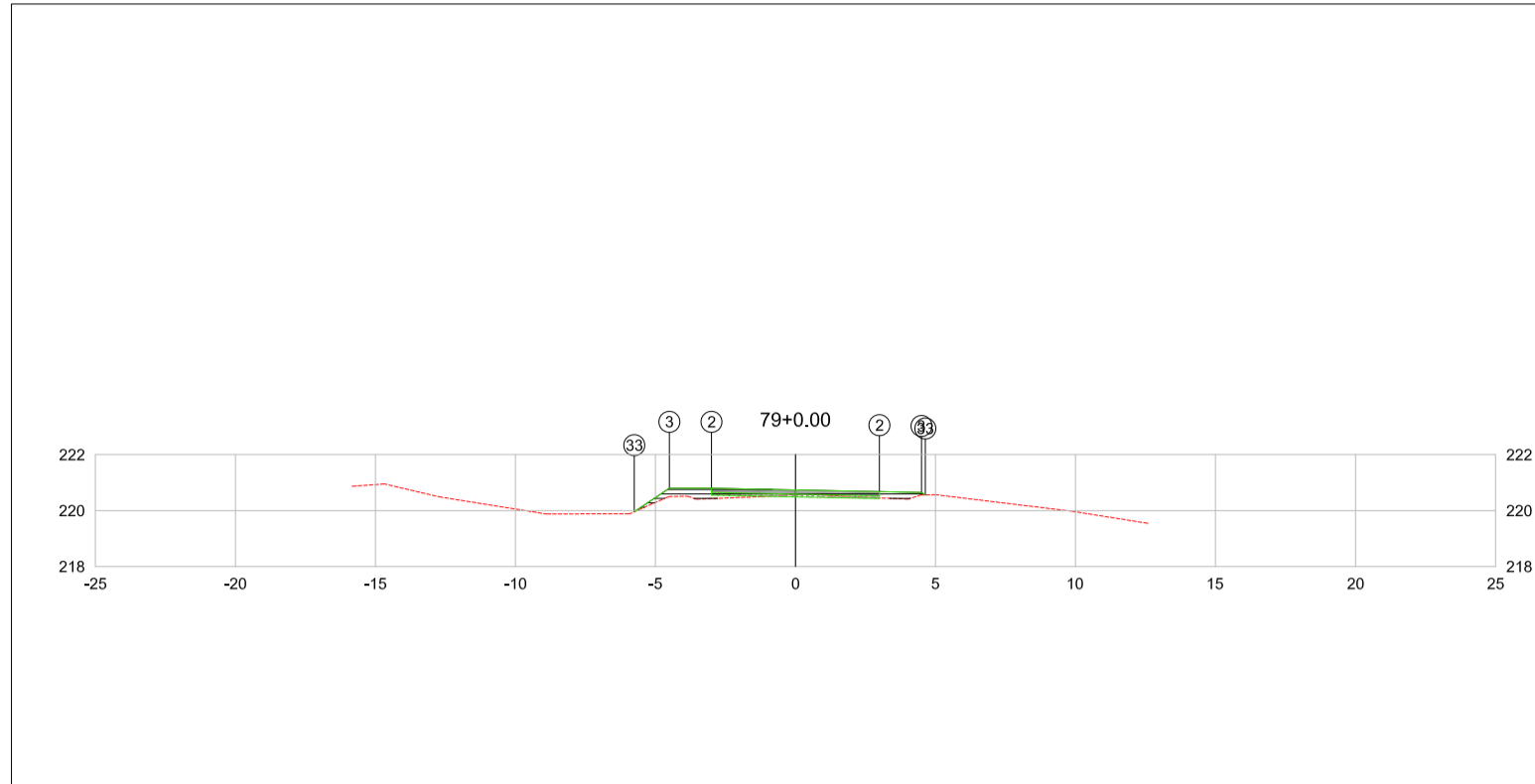
03-ETAPA 02:ESTACA 58+0,00 A 85+0,00 (TRECHO 7 a 9)
 REPASSE OGU 1080816-47 - SICONV 922389/2021;

TRECHO 07- E: 58+0,00 ATÉ 70+0,00;
 TRECHO 08- E: 70+0,00 ATÉ 80+0,00;
 TRECHO 09- E: 80+0,00 ATÉ 85+0,00.

03-FAIXA DE DOMÍNIO DE 9m, EXCETO PARA DRENAGEM QUE É DE 30m, CONFORME LEI MUNICIPAL 6486/2022

LEGENDA:

- TERRENO NATURAL
- TERRENO PROJETADO
- ATERRIO
- CORTE



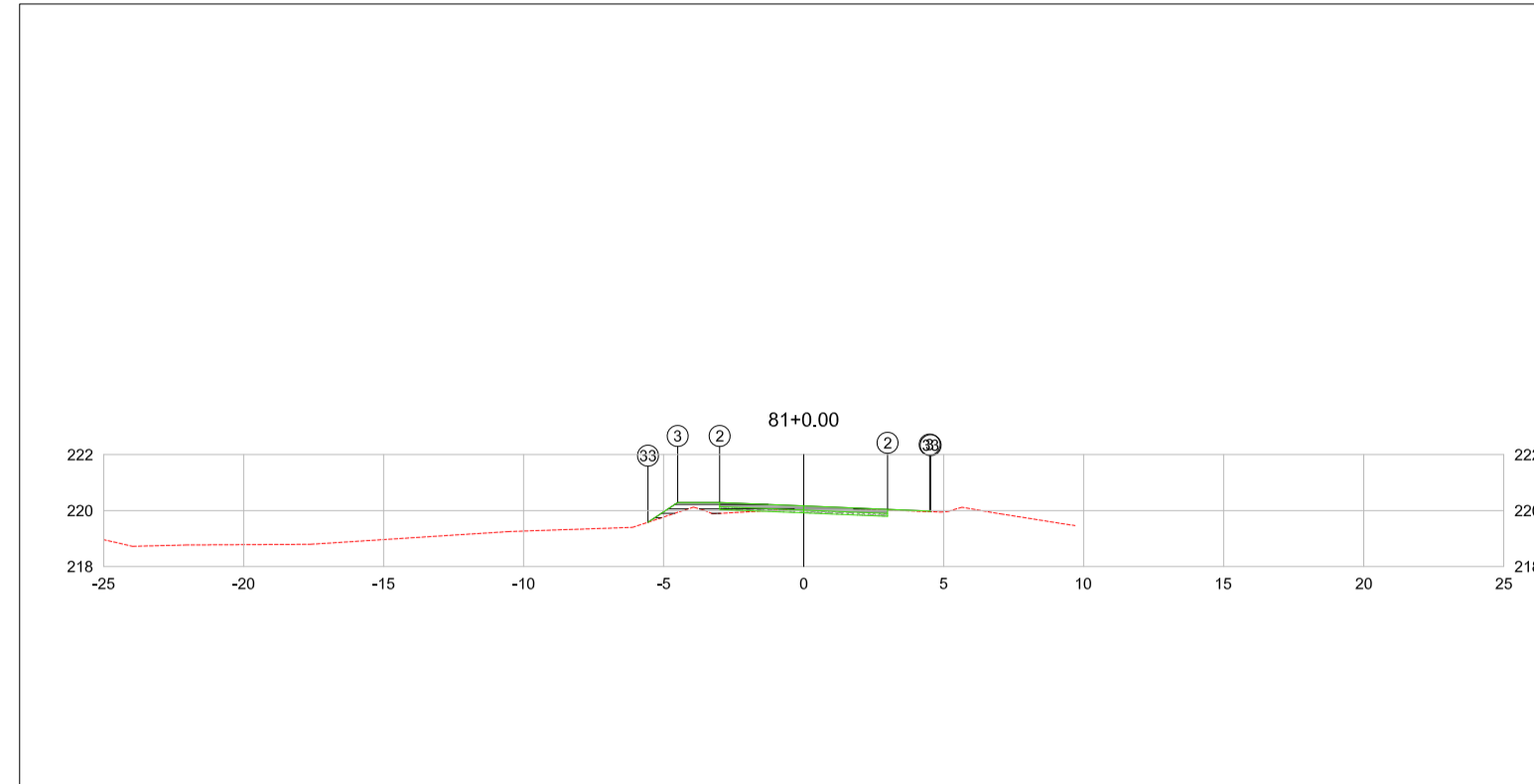
PLATAFORMA ACABADA P.T.O.	2	3	33
LADO ESQUERDO	-3,000	-4,500	-3,750
COTA	220,798	220,798	218,981
PLATAFORMA ACABADA P.T.O.	2	3	33
LADO DIREITO	3,000	4,500	4,833
COTA	220,875	220,875	220,954

79+0.00

Assento 1 ^o =	Assento 2 ^o =	Assento 3 ^o =	EMITENTE	OBJETO	NOTA DE SERVIÇO DE PAVIMENTO ACABADO	ORGAO DE APROVAÇÃO
Assento 1 ^o =	Assento 2 ^o =	Assento 3 ^o =	Assento 1 ^o =	Assento 2 ^o =	Assento 3 ^o =	Assento 1 ^o =
Assento 1 ^o =	Assento 2 ^o =	Assento 3 ^o =	Assento 1 ^o =	Assento 2 ^o =	Assento 3 ^o =	Assento 1 ^o =
Assento 1 ^o =	Assento 2 ^o =	Assento 3 ^o =	Assento 1 ^o =	Assento 2 ^o =	Assento 3 ^o =	Assento 1 ^o =

ESCALA: 1:200

DESCRIÇÃO: XXXXX EEXO_Estrada_Macuco-1+580,00



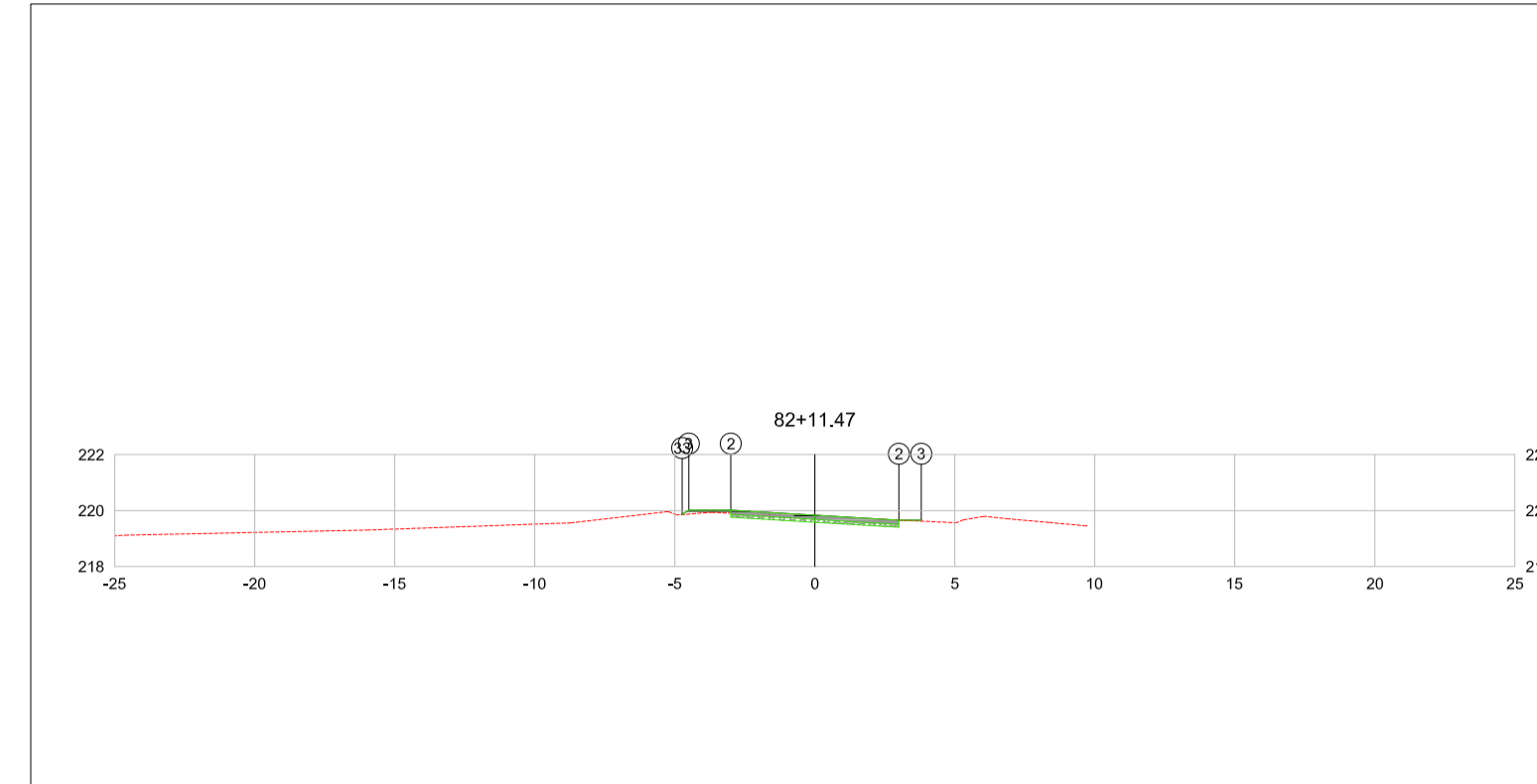
PLATAFORMA ACABADA P.T.O.	2	3	33
LADO ESQUERDO	-3,000	-4,500	-3,650
COTA	220,392	220,290	218,985
PLATAFORMA ACABADA P.T.O.	2	3	33
LADO DIREITO	3,000	4,500	4,333
COTA	220,944	219,893	218,981

81+0.00

Assento 1 ^o =	Assento 2 ^o =	Assento 3 ^o =	EMITENTE	OBJETO	NOTA DE SERVIÇO DE PAVIMENTO ACABADO	ORGAO DE APROVAÇÃO
Assento 1 ^o =	Assento 2 ^o =	Assento 3 ^o =	Assento 1 ^o =	Assento 2 ^o =	Assento 3 ^o =	Assento 1 ^o =
Assento 1 ^o =	Assento 2 ^o =	Assento 3 ^o =	Assento 1 ^o =	Assento 2 ^o =	Assento 3 ^o =	Assento 1 ^o =
Assento 1 ^o =	Assento 2 ^o =	Assento 3 ^o =	Assento 1 ^o =	Assento 2 ^o =	Assento 3 ^o =	Assento 1 ^o =

ESCALA: 1:200

DESCRIÇÃO: XXXXX EEXO_Estrada_Macuco-1+620,00



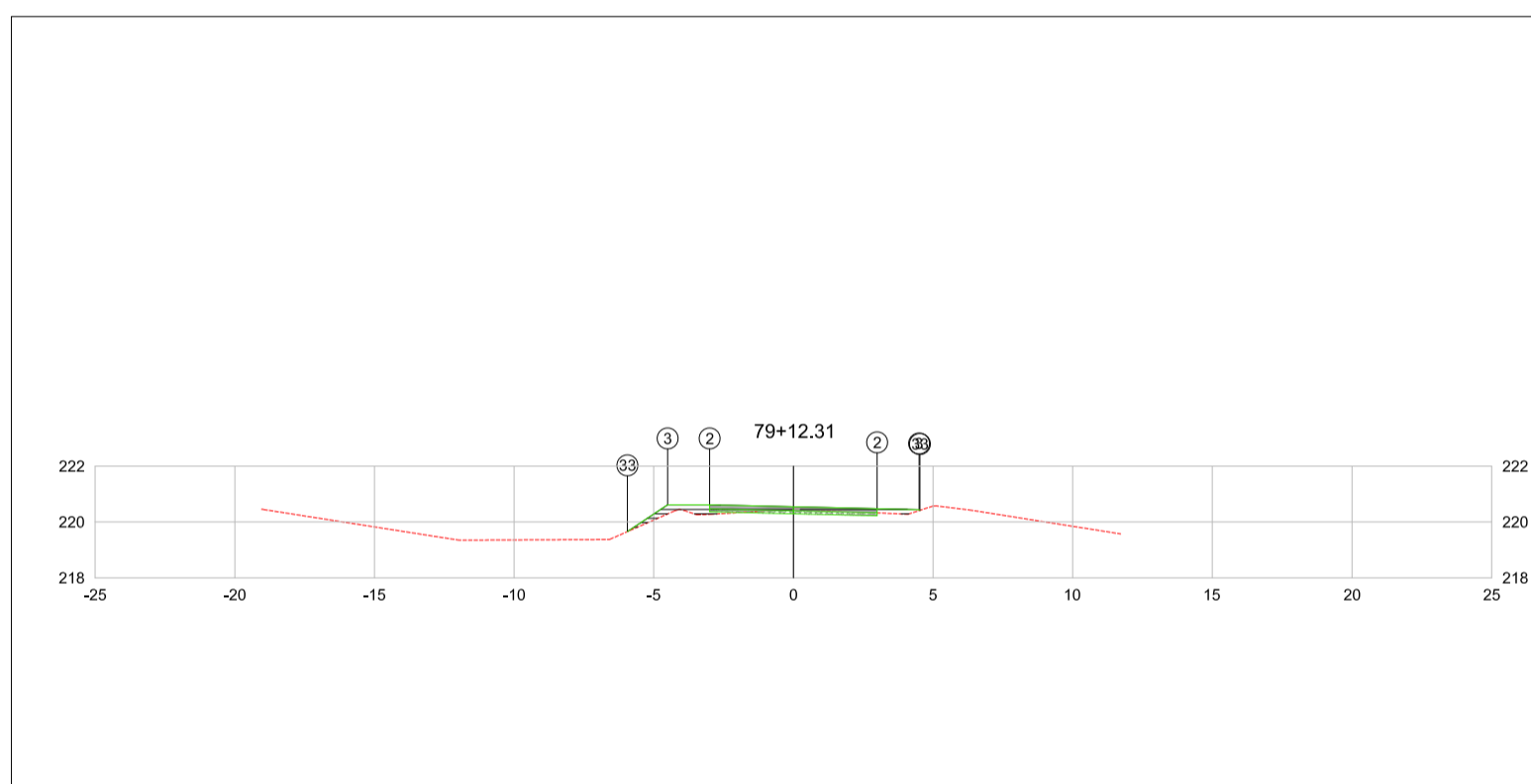
PLATAFORMA ACABADA P.T.O.	2	3	33
LADO ESQUERDO	-3,000	-4,500	-4,738
COTA	220,018	220,216	218,839
PLATAFORMA ACABADA P.T.O.	2	3	33
LADO DIREITO	3,000	3,800	314,898
COTA	218,858	218,858	218,858

82+11.47

Assento 1 ^o =	Assento 2 ^o =	Assento 3 ^o =	EMITENTE	OBJETO	NOTA DE SERVIÇO DE PAVIMENTO ACABADO	ORGAO DE APROVAÇÃO
Assento 1 ^o =	Assento 2 ^o =	Assento 3 ^o =	Assento 1 ^o =	Assento 2 ^o =	Assento 3 ^o =	Assento 1 ^o =
Assento 1 ^o =	Assento 2 ^o =	Assento 3 ^o =	Assento 1 ^o =	Assento 2 ^o =	Assento 3 ^o =	Assento 1 ^o =
Assento 1 ^o =	Assento 2 ^o =	Assento 3 ^o =	Assento 1 ^o =	Assento 2 ^o =	Assento 3 ^o =	Assento 1 ^o =

ESCALA: 1:200

DESCRIÇÃO: XXXXX EEXO_Estrada_Macuco-1+651,47



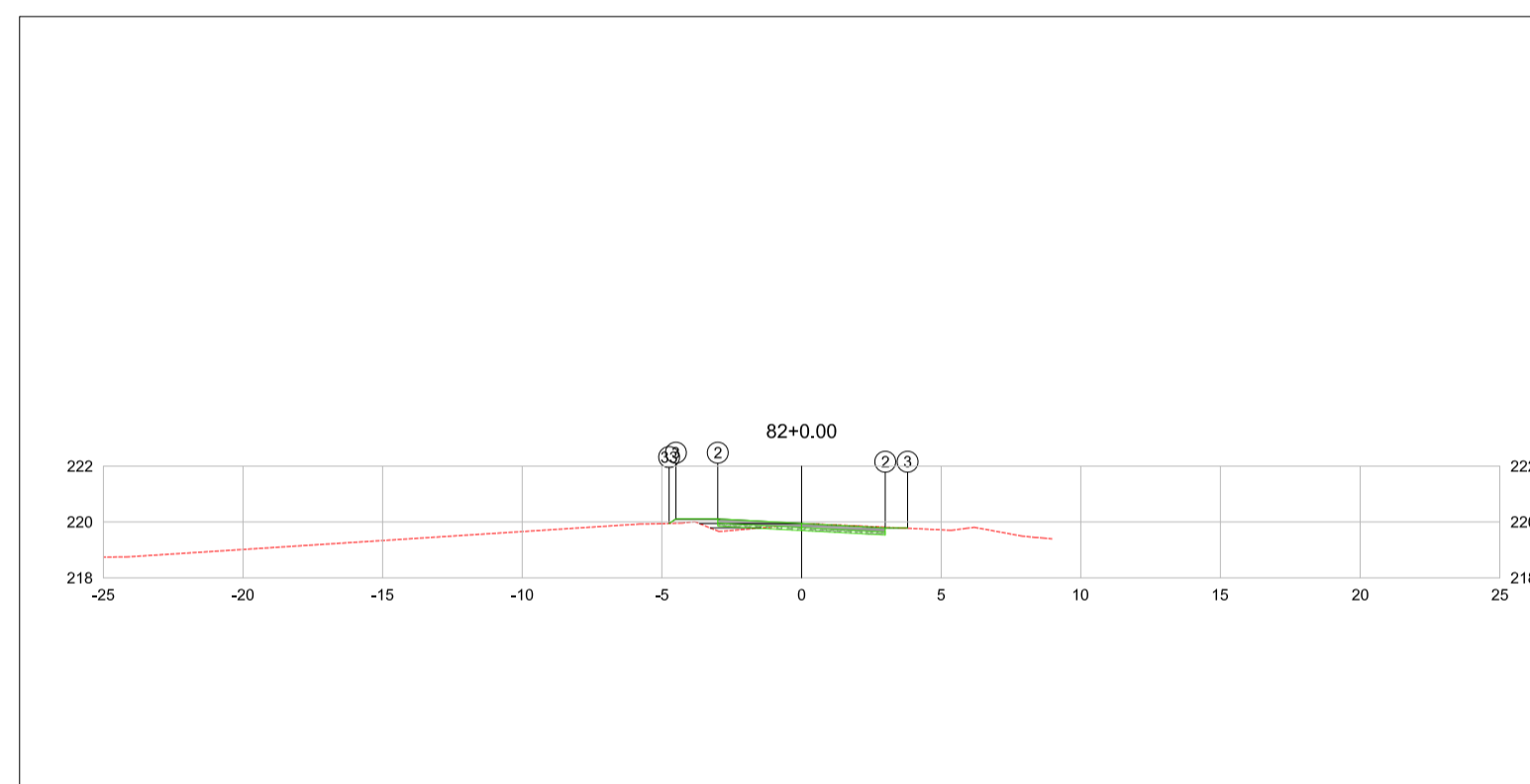
PLATAFORMA ACABADA P.T.O.	2	3	33
LADO ESQUERDO	-3,000	-4,500	-3,861
COTA	220,816	220,816	218,954
PLATAFORMA ACABADA P.T.O.	2	3	33
LADO DIREITO	3,000	4,500	4,331
COTA	220,814	220,814	220,811

79+12.31

Assento 1 ^o =	Assento 2 ^o =	Assento 3 ^o =	EMITENTE	OBJETO	NOTA DE SERVIÇO DE PAVIMENTO ACABADO	ORGAO DE APROVAÇÃO
Assento 1 ^o =	Assento 2 ^o =	Assento 3 ^o =	Assento 1 ^o =	Assento 2 ^o =	Assento 3 ^o =	Assento 1 ^o =
Assento 1 ^o =	Assento 2 ^o =	Assento 3 ^o =	Assento 1 ^o =	Assento 2 ^o =	Assento 3 ^o =	Assento 1 ^o =
Assento 1 ^o =	Assento 2 ^o =	Assento 3 ^o =	Assento 1 ^o =	Assento 2 ^o =	Assento 3 ^o =	Assento 1 ^o =

ESCALA: 1:200

DESCRIÇÃO: XXXXX EEXO_Estrada_Macuco-1+592,31



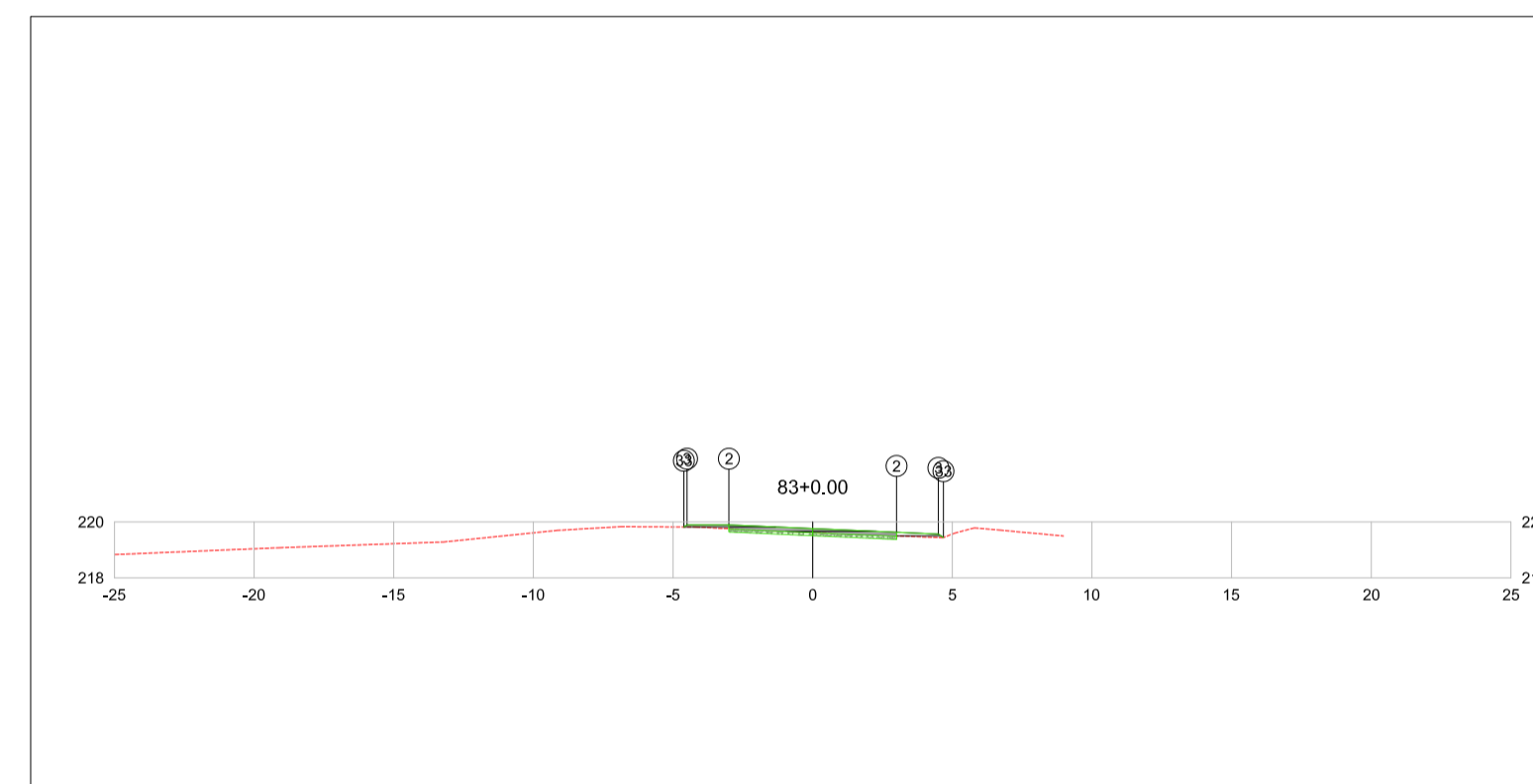
PLATAFORMA ACABADA P.T.O.	2	3	33
LADO ESQUERDO	-3,000	-4,500	-4,372
COTA	220,107	220,107	218,246
PLATAFORMA ACABADA P.T.O.	2	3	33
LADO DIREITO	3,000	3,800	378,293
COTA	218,785	218,785	218,785

82+0.00

Assento 1 ^o =	Assento 2 ^o =	Assento 3 ^o =	EMITENTE	OBJETO	NOTA DE SERVIÇO DE PAVIMENTO ACABADO	ORGAO DE APROVAÇÃO
Assento 1 ^o =	Assento 2 ^o =	Assento 3 ^o =	Assento 1 ^o =	Assento 2 ^o =	Assento 3 ^o =	Assento 1 ^o =
Assento 1 ^o =	Assento 2 ^o =	Assento 3 ^o =	Assento 1 ^o =	Assento 2 ^o =	Assento 3 ^o =	Assento 1 ^o =
Assento 1 ^o =	Assento 2 ^o =	Assento 3 ^o =	Assento 1 ^o =	Assento 2 ^o =	Assento 3 ^o =	Assento 1 ^o =

ESCALA: 1:200

DESCRIÇÃO: XXXXX EEXO_Estrada_Macuco-1+640,00



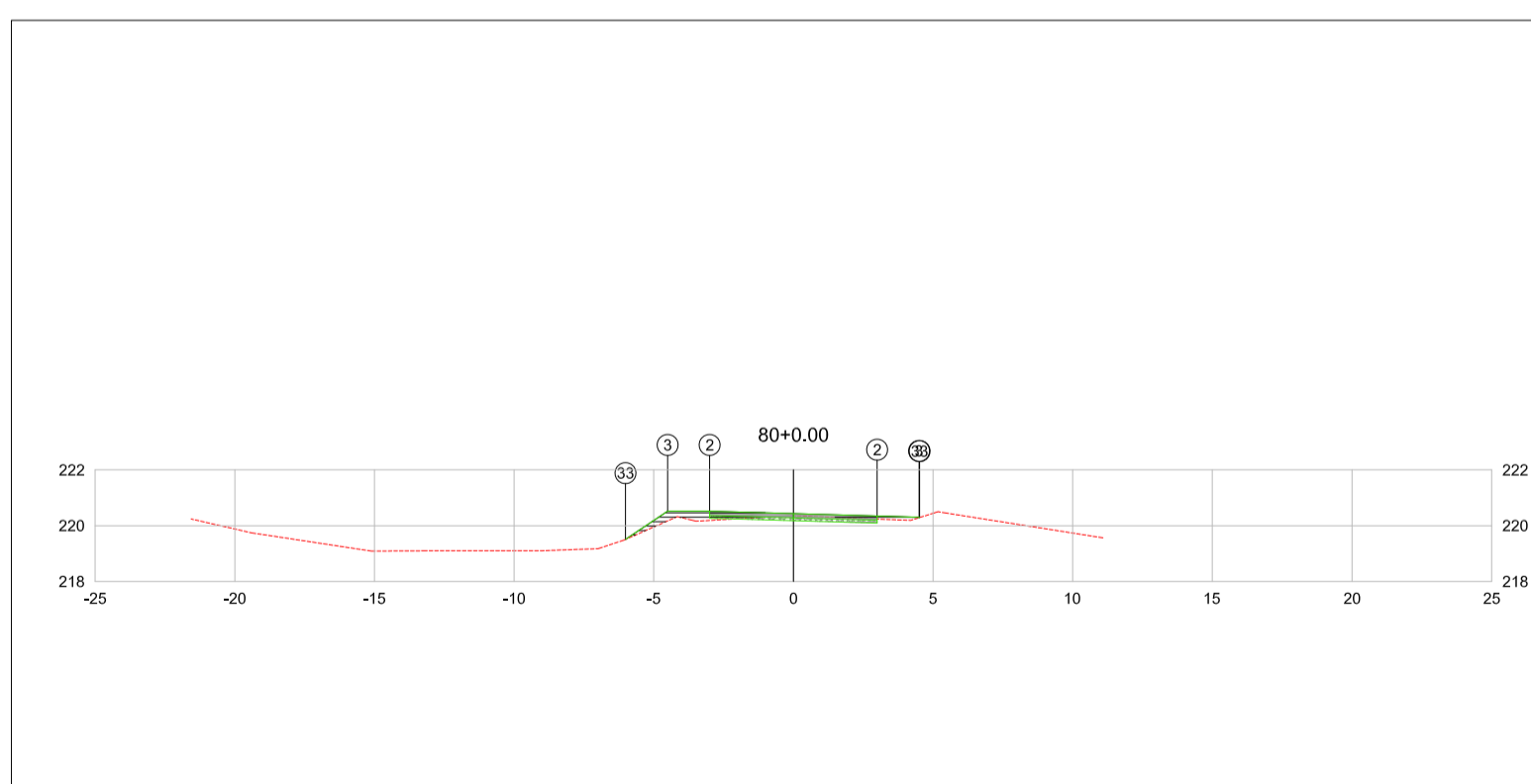
PLATAFORMA ACABADA P.T.O.	2	3	33
LADO ESQUERDO	-3,000	-4,500	-4,610
COTA	218,880	218,880	218,819
PLATAFORMA ACABADA P.T.O.	2	3	33
LADO DIREITO	3,000	4,200	4,295
COTA	218,829	218,829	218,448

83+0.00

Assento 1 ^o =	Assento 2 ^o =	Assento 3 ^o =	EMITENTE	OBJETO	NOTA DE SERVIÇO DE PAVIMENTO ACABADO	ORGAO DE APROVAÇÃO
Assento 1 ^o =	Assento 2 ^o =	Assento 3 ^o =	Assento 1 ^o =	Assento 2 ^o =	Assento 3 ^o =	Assento 1 ^o =
Assento 1 ^o =	Assento 2 ^o =	Assento 3 ^o =	Assento 1 ^o =	Assento 2 ^o =	Assento 3 ^o =	Assento 1 ^o =
Assento 1 ^o =	Assento 2 ^o =	Assento 3 ^o =	Assento 1 ^o =	Assento 2 ^o =	Assento 3 ^o =	Assento 1 ^o =

ESCALA: 1:200

DESCRIÇÃO: XXXXX EEXO_Estrada_Macuco-1+660,00



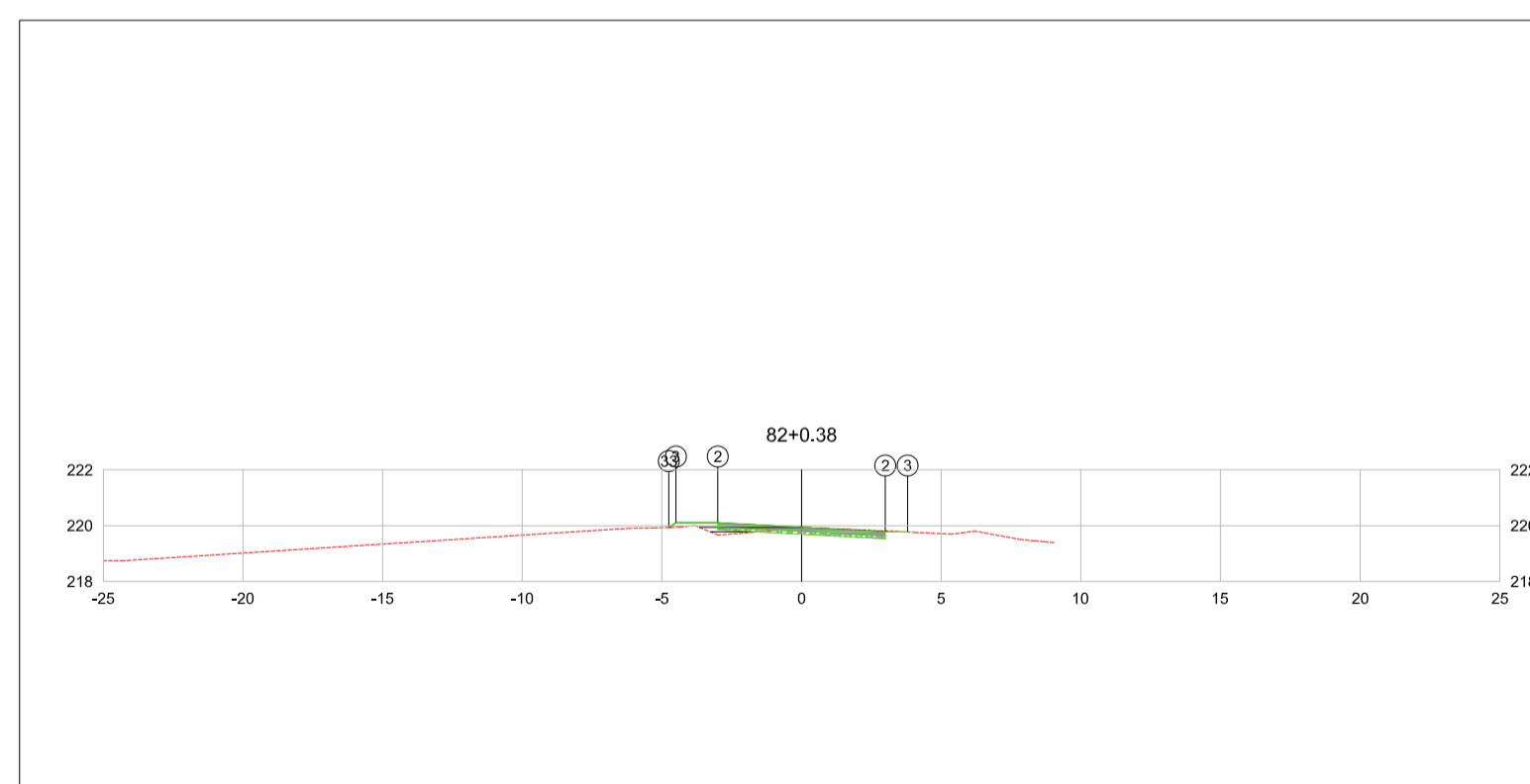
PLATAFORMA ACABADA P.T.O.	2	3	33
LADO ESQUERDO	-3,000	-4,500	-4,014
COTA	220,518	220,518	218,931
PLATAFORMA ACABADA P.T.O.	2	3	33
LADO DIREITO	3,000	4,000	4,218
COTA	220,346	220,346	220,281

80+0.00

Assento 1 ^o =	Assento 2 ^o =	Assento 3 ^o =	EMITENTE	OBJETO	NOTA DE SERVIÇO DE PAVIMENTO ACABADO	ORGAO DE APROVAÇÃO
Assento 1 ^o =	Assento 2 ^o =	Assento 3 ^o =	Assento 1 ^o =	Assento 2 ^o =	Assento 3 ^o =	Assento 1 ^o =
Assento 1 ^o =	Assento 2 ^o =	Assento 3 ^o =	Assento 1 ^o =	Assento 2 ^o =	Assento 3 ^o =	Assento 1 ^o =
Assento 1 ^o =	Assento 2 ^o =	Assento 3 ^o =	Assento 1 ^o =	Assento 2 ^o =	Assento 3 ^o =	Assento 1 ^o =

ESCALA: 1:200

DESCRIÇÃO: XXXXX EEXO_Estrada_Macuco-1+600,00



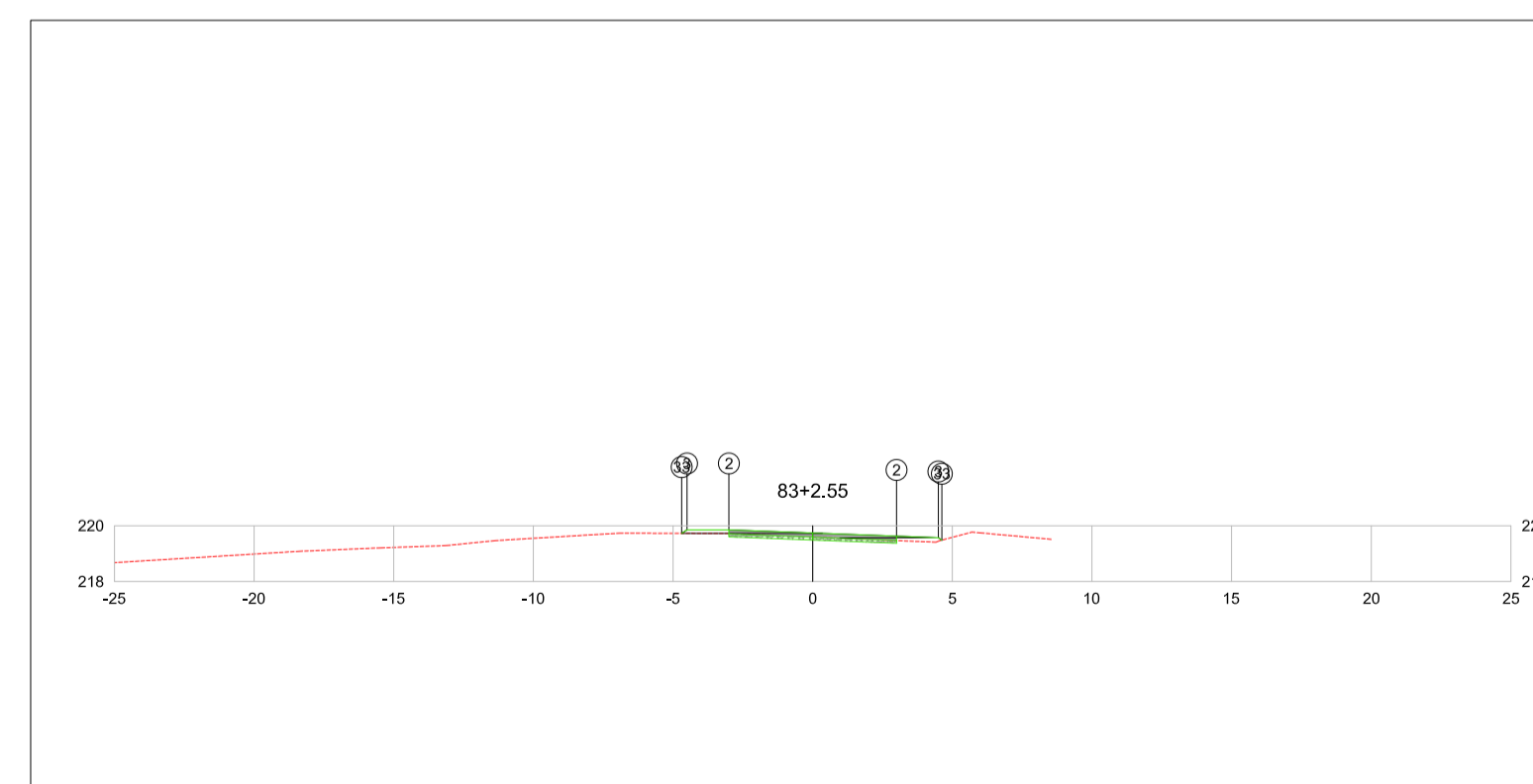
PLATAFORMA ACABADA P.T.O.	2	3	33
LADO ESQUERDO	-3,000	-4,500	-4,750
COTA	220,104	220,104	218,607
PLATAFORMA ACABADA P.T.O.	2	3	33
LADO DIREITO	3,000	3,800	318,751
COTA	218,781	218,781	218,781

82+0.38

Assento 1 ^o =	Assento 2 ^o =	Assento 3 ^o =	EMITENTE	OBJETO	NOTA DE SERVIÇO DE PAVIMENTO ACABADO	ORGAO DE APROVAÇÃO
Assento 1 ^o =	Assento 2 ^o =	Assento 3 ^o =	Assento 1 ^o =	Assento 2 ^o =	Assento 3 ^o =	Assento 1 ^o =
Assento 1 ^o =	Assento 2 ^o =	Assento 3 ^o =	Assento 1 ^o =	Assento 2 ^o =	Assento 3 ^o =	Assento 1 ^o =
Assento 1 ^o =	Assento 2 ^o =	Assento 3 ^o =	Assento 1 ^o =	Assento 2 ^o =	Assento 3 ^o =	Assento 1 ^o =

ESCALA: 1:200

DESCRIÇÃO: XXXXX EEXO_Estrada_Macuco-1+640,38



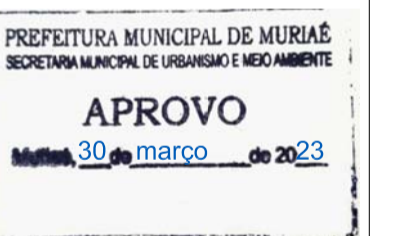
PLATAFORMA ACABADA P.T.O.	2	3	33
LADO ESQUERDO	-3,000	-4,500	-4,693
COTA	218,800	218,800	218,725
PLATAFORMA ACABADA P.T.O.	2	3	33
LADO DIREITO	3,000	4,000	4,204
COTA	218,623	218,565	218,483

83+2.55

Assento 1 ^o =	Assento 2 ^o =	Assento 3 ^o =	EMITENTE	OBJETO	NOTA DE SERVIÇO DE PAVIMENTO ACABADO	ORGAO DE APROVAÇÃO
Assento 1 ^o =	Assento 2 ^o =	Assento 3 ^o =	Assento 1 ^o =	Assento 2 ^o =	Assento 3 ^o =	Assento 1 ^o =
Assento 1 ^o =	Assento 2 ^o =	Assento 3 ^o =	Assento 1 ^o =	Assento 2 ^o =	Assento 3 ^o =	Assento 1 ^o =
Assento 1 ^o =	Assento 2 ^o =	Assento 3 ^o =	Assento 1 ^o =	Assento 2 ^o =	Assento 3 ^o =	Assento 1 ^o =

ESCALA: 1:200

DESCRIÇÃO: XXXXX EEXO_Estrada_Macuco-1+662,55



RO2	B	RENDIMENTO PAR. DE OGV_F 4967/4980/2022	L.H.S.L.	L.H.S.L.	R.S.	03/2023		
RO1	B	RENDIMENTO PRECER DE OGV_F 2370/2022	L.H.S.L.	L.H.S.L.	R.S.	10/2022		
REV.	T.E.	DESCRIÇÃO	PROJ.	PROJ.	VER.	APR.	AUT.	DATA
REVISÕES								
T.E.	TIPO DE EMISSÃO	(A) PRELIMINAR (B) PARA APROVAÇÃO (C) PARA CONHECIMENTO	(D) PARA COTAÇÃO (E) PARA CONSTRUÇÃO (F) CONFORME COMPRADO	(G) CONFORME CONSTRUÍDO (H) CANCELADO				
APROVAÇÃO	ASSINATURA				DATA			
RT	ASSINATURA	ART-MC20221560383				Março/2023		
	NOME	LUCAS HENRIQUE SANTOS LEONI	CREA/MG:	171.435/D				
	SUPERVISOR	FABIOLA BATISTA PIRES	CREA/MG:	78.851/D	Março/2023			
PREFEITURA MUNICIPAL DE MURIAE								

CONEP CONSULTORIA
PREFEITURA MUNICIPAL DE MURIAE
 SECRETARIA DE OBRAS

PROJETO DE TERRAPLENAGEM
 PROJETO EXECUTIVO
 IMPLANTAÇÃO DE RODOVIA MUNICIPAL
 TRECHO: INT*BR-265/DIST. DO MACUCO
 EXTENSÃO: 1,7km
 SEÇÕES TRANSVERSAIS

ESCALA
 V: 1/100
 H: 1/1000

REV: 02 N: OS-05/2022 FOLHA TER-15