

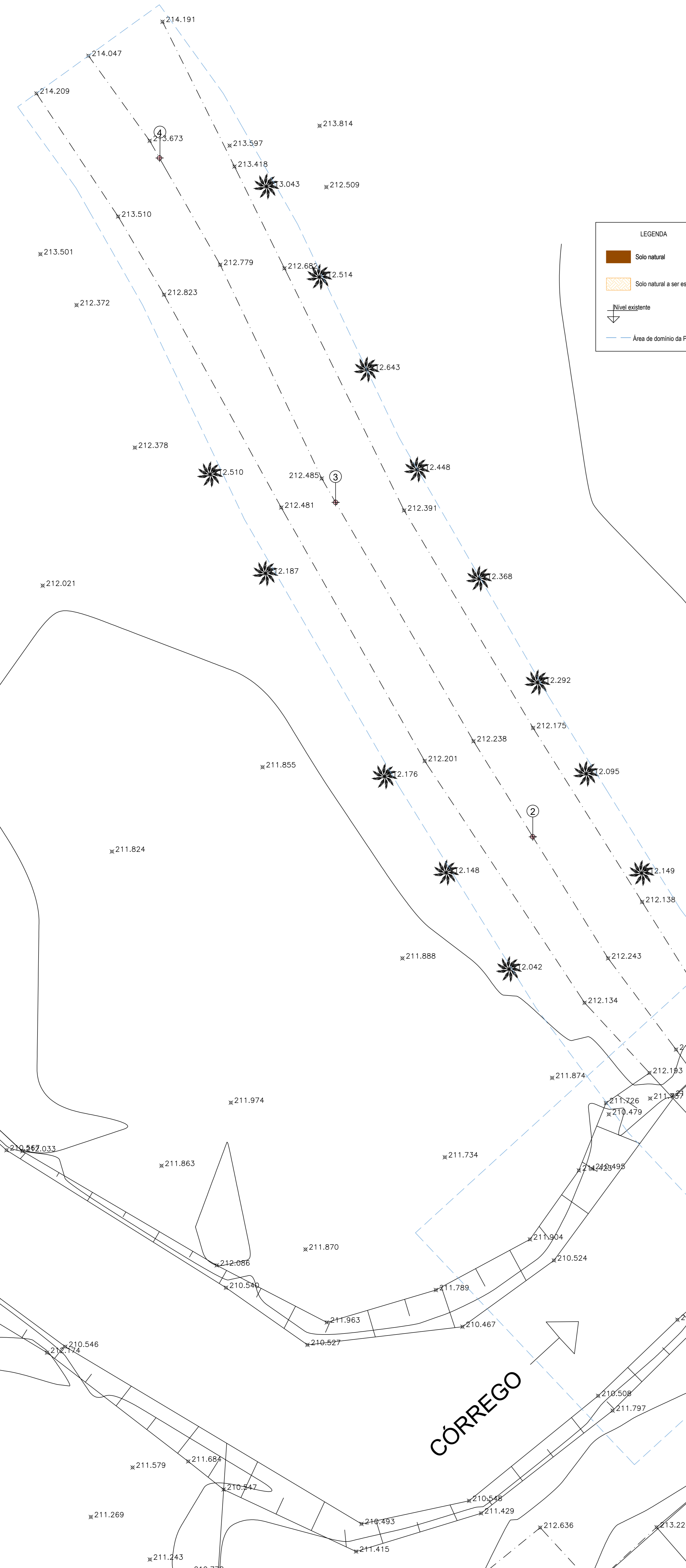
Corte Longitudinal: Estaqueamento
ESCALA: 1/150

Solo a ser escavado:
Área=43,09m²
Largura=6,00m
Volume=258,54m³

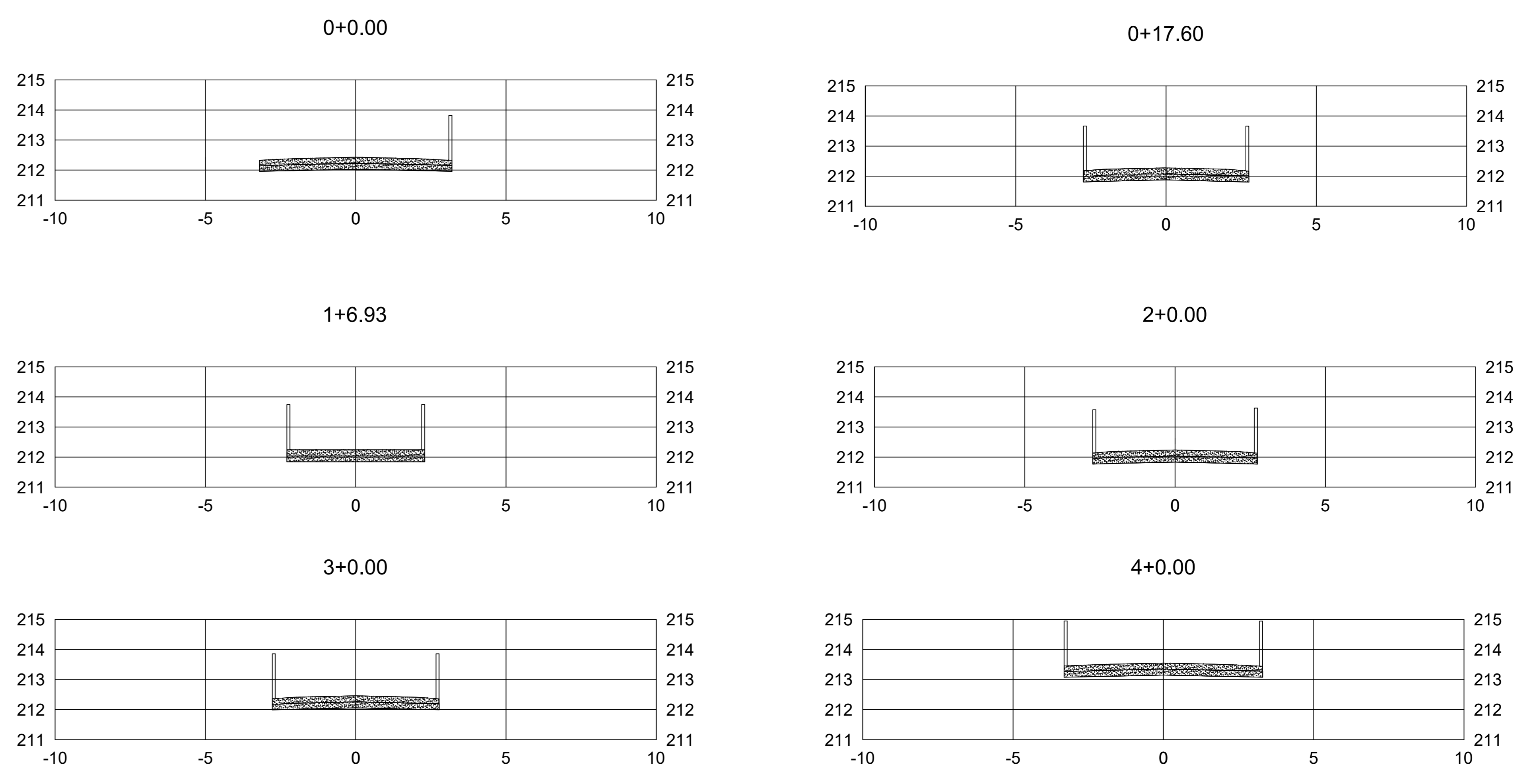
Solo a ser escavado:
Área=39,25m²
Largura=6,00m
Volume=235,50m³

LEGENDA

- Solo natural
- Solo natural a ser escavado
- Nível existente
- Área de domínio da Prefeitura



Planta baixa: Estaqueamento
ESCALA: 1/100




LEGENDA:

- SOLO NATURAL

SEÇÃO TRANSVERSAL- NATURAL
ESCALA: 1/100

OS SERVIÇOS DE ESCAVAÇÃO SERÃO ARCADOS COM RECURSO PRÓPRIO DA PREFEITURA DE MURIAÉ

-Cotas em metros;
-Estacas a cada 20 metros.

	PREFEITURA DE MURIAÉ SECRETARIA MUNICIPAL DE OBRAS PÚBLICAS PONTE MISTA PROJETO ESTRUTURAL- PONTE MISTA -CONCRETO ARMADO/METÁLICA
PREFEITURA DE MURIAÉ / CNPJ: 17.847.981/0001-76	DESCRIÇÃO: TERRAPLENAGEM
MARCOS GUARINO DE OLIVEIRA SECRETARIA MUNICIPAL DE OBRAS PÚBLICAS	LOCAL: ZONA RURAL DO DISTRITO DE MAUCO. COORDENADAS 21° 7' 37" S, 42° 29' 9" O. MURIAÉ - MG
R. T. PROJETO: ENG. ARLAN DO CARMO MENDONÇA/CREA-MG Nº 177324/D	ARQUIVO: Ponte Pompei.dwg DATA: 16/09/2023 ESC. INDICADAS: 09/17