




PLANTIO DE GRAMA SÃO CARLOS

### LEGENDA

-  Canaleta meia-cana D=0,30m, inclinação >0,5%
-  Grama São Carlos
-  Área de domínio da Prefeitura

### DETALHE

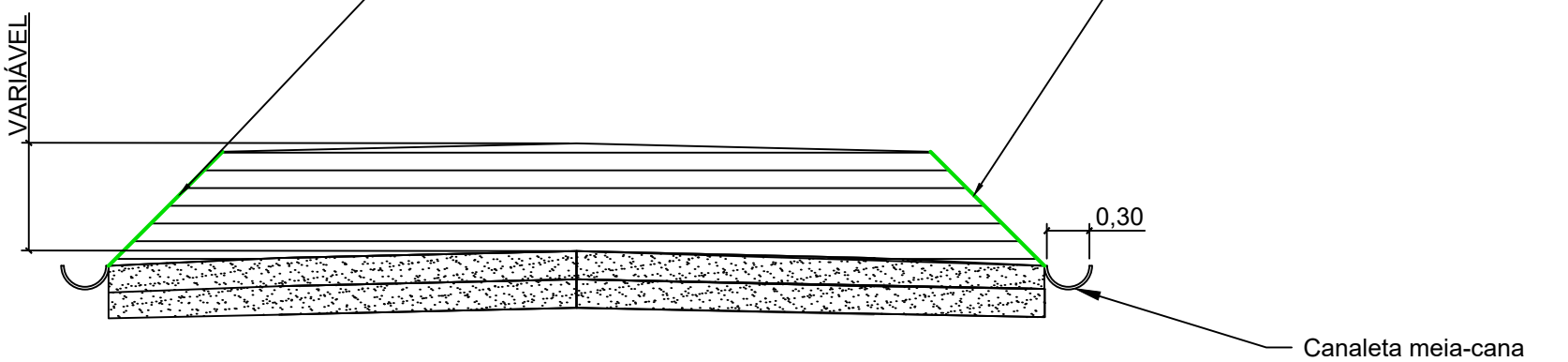
-  Canaleta meia-cana em concreto, D=0,30M

CANALETA MEIA-CANA DE CONCRETO, D=0,30M

PLANTIO DE GRAMA SÃO CARLOS EM PLACAS

PLANTIO DE GRAMA SÃO CARLOS EM PLACAS

VARIÁVEL



Corte Transversal  
ESCALA: 1/50

OS SERVIÇOS DE CANALETA E GRAMA SÃO CARLOS SERÃO ARCADOS COM RECURSO PRÓPRIO DA PREFEITURA DE MURIAÉ

CÓRREGO

PONTE

PORTEIRA

Planta baixa: Drenagem  
ESCALA: 1/150

|   |   |                |              |
|---|---|----------------|--------------|
|  | <b>PREFEITURA DE MURIAÉ</b>   |                |              |
|   | SECRETARIA MUNICIPAL DE OBRAS PÚBLICAS  |                |              |
|   | PONTE MISTA   |                |              |
|   | PROJETO ESTRUTURAL- PONTE MISTA<br>-CONCRETO ARMADO/METÁLICA  |                |              |
| PREFEITURA DE MURIAÉ / CNPJ: 17.947.581/0001-76                                       | DESCRIÇÃO:<br>DRENAGEM  |                |              |
| MARCOS GUARINO DE OLIVEIRA  | SECRETARIA MUNICIPAL DE OBRAS PÚBLICAS:   |                |              |
| JORGE FERES FILHO   | LOCAL: ZONA RURAL DO DISTRITO DE MACUCO, COORDENADAS<br>21° 7' 37.33" S, 42° 29' 9.68" O, MURIAÉ - MG |                |              |
| R. T. PROJETO:  | ARQUIVO: Ponte Pompei.dwg   |                |              |
| ENG. ARLAN DO CARMO MENDONÇA/ CREA-MG Nº 177324-D                                     | DATA: 16/06/2023  | ESC: INDICADAS | <b>15/17</b> |