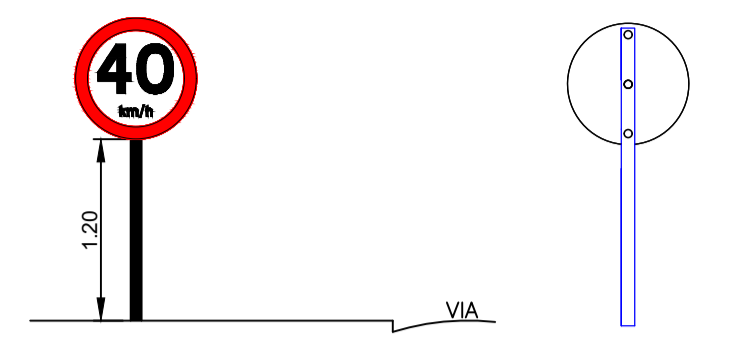
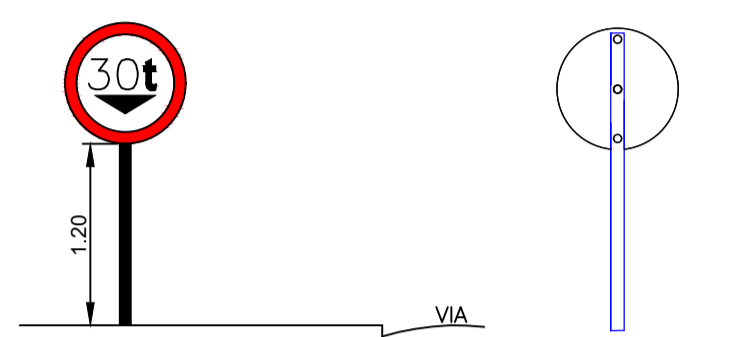


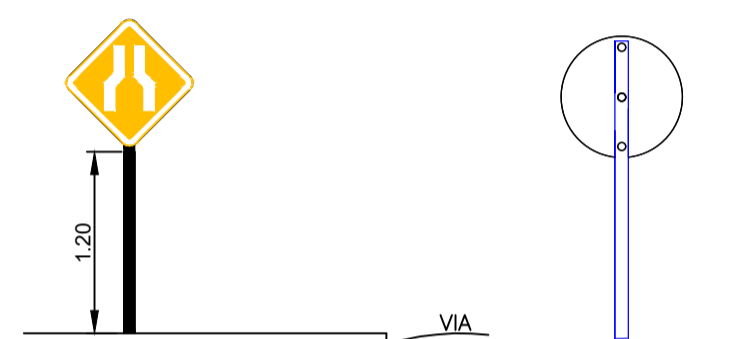
LEGENDA  
 - Área de domínio da Prefeitura



DETALHE- R19  
 SINALIZAÇÃO VERTICAL  
 ESCALA: 1:50



DETALHE- R14  
 SINALIZAÇÃO VERTICAL  
 ESCALA: 1:50



DETALHE- A21-A  
 SINALIZAÇÃO VERTICAL  
 ESCALA: 1:50

Planta baixa: SINALIZAÇÃO VERTICAL  
 ESCALA: 1/100

	<b>PREFEITURA DE MURIAÉ</b> SECRETARIA MUNICIPAL DE OBRAS PÚBLICAS <b>PONTE MISTA</b> PROJETO ESTRUTURAL- PONTE MISTA -CONCRETO ARMADO/METÁLICA		
	PREFEITURA DE MURIAÉ / CNPJ: 17.947.581/0001-76 MARCOS GUARINO DE OLIVEIRA SECRETARIA MUNICIPAL DE OBRAS PÚBLICAS: JORGE FÉRES FILHO R. T. PROJETO:		DESCRIÇÃO: SINALIZAÇÃO VERTICAL LOCAL: ZONA RURAL DO DISTRITO DE MACUCO, COORDENADAS 21° 7' 37.33" S, 42° 29' 9.68" O, MURIAÉ - MG -ARQUIVO: Ponte Pompei.dwg
ENG. ARLAN DO CARMO MENDONÇA/ CREA-MG Nº 177324-D		DATA: 16/06/2023	ESC: INDICADAS