

ETAPAS ENSECADREIRA:

INICIAL: Tabuleiro e apoios da ponte removidos.

ETAPA 1: Movimentação de terra de um dos lados da ponte, sendo parte dessa movimentação utilizada para realização da ensecadeira.

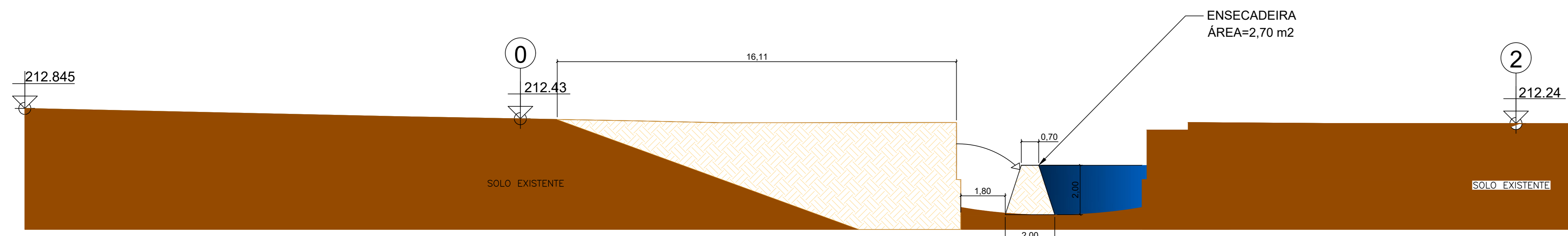
ETAPA 2: Construção do gabião na posição indicada em projeto e reaterro para o nível natural do terreno.

ETAPA 3: Movimentação de terra do outro lado da ponte, sendo parte dessa movimentação utilizada para realização da ensecadeira.

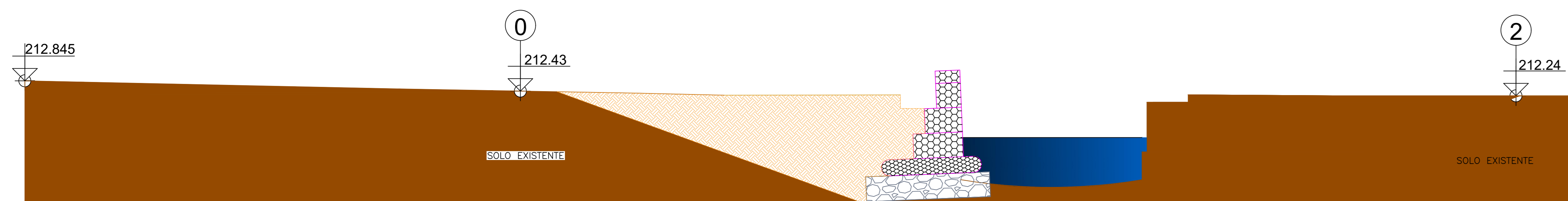
ETAPA 4: Construção do gabião na posição indicada em projeto e reaterro para o nível natural do terreno.



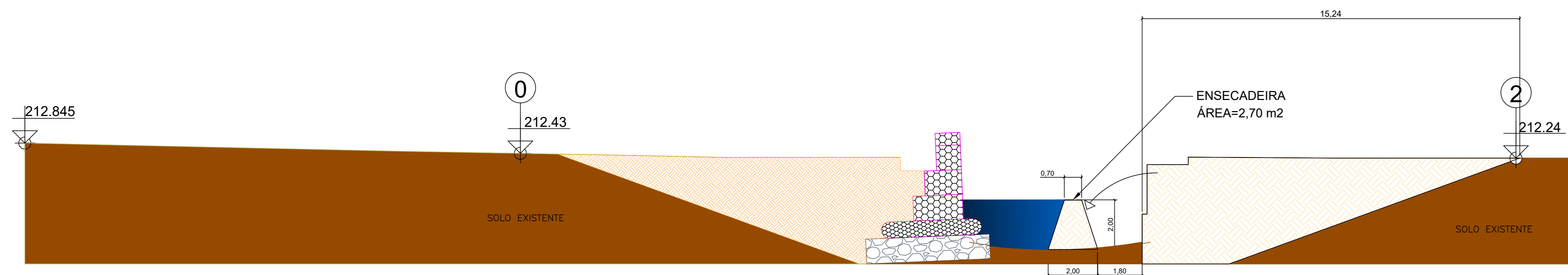
Corte Longitudinal: Natural
ESCALA: 1/100



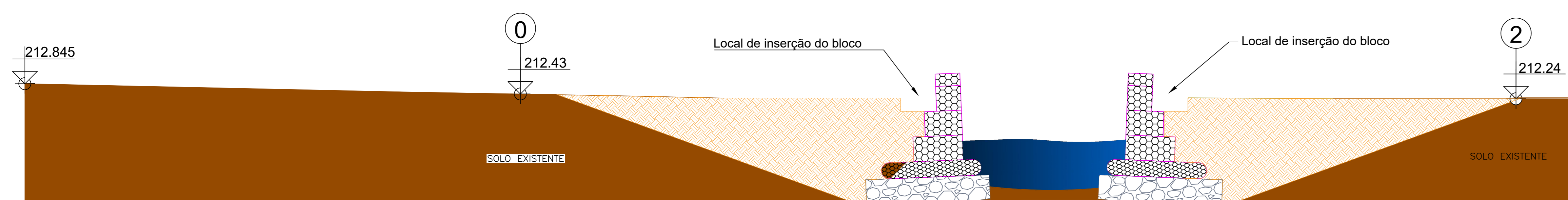
Ensecadeira: etapa 1
ESCALA: 1/100



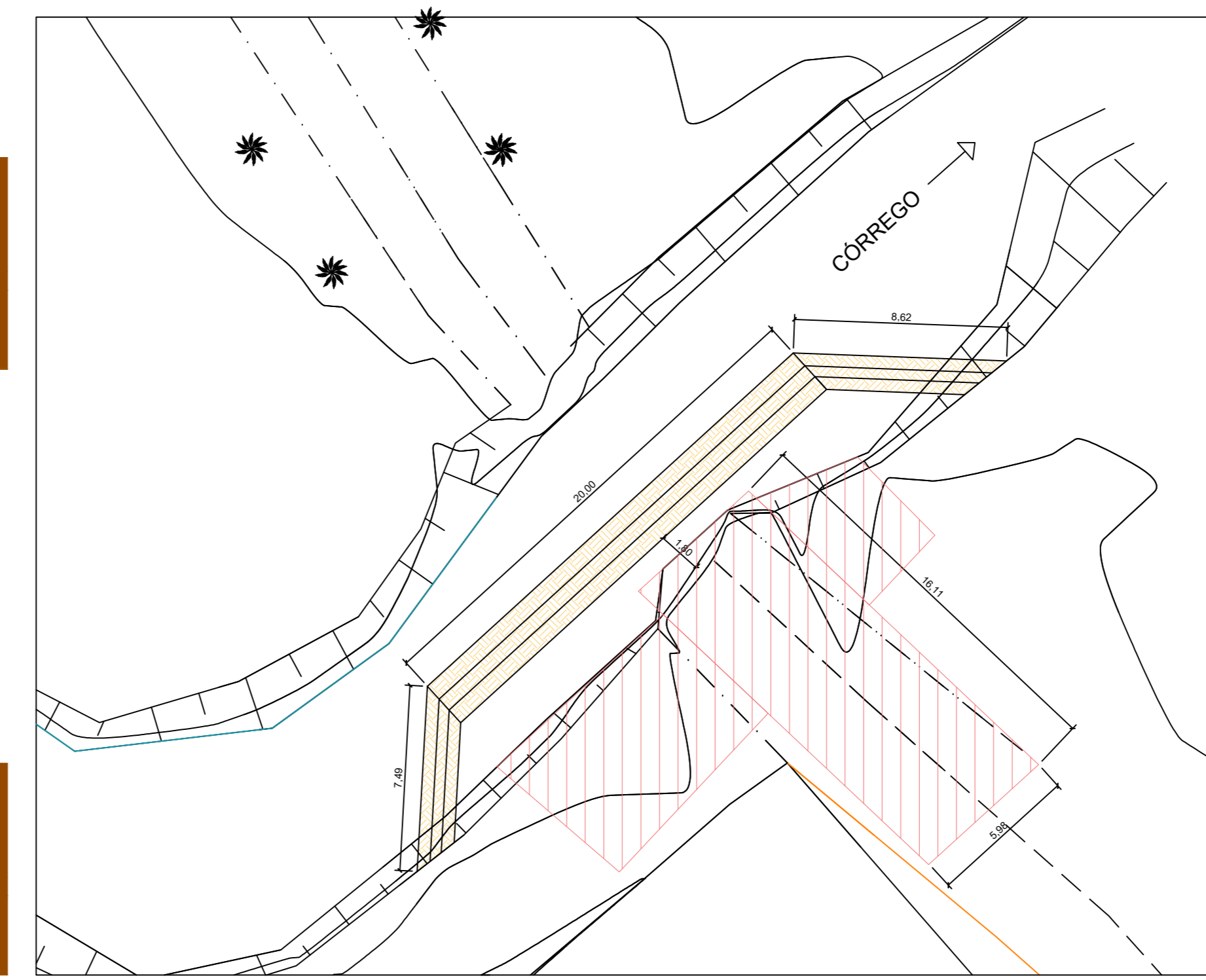
Ensecadeira: etapa 2
ESCALA: 1/100



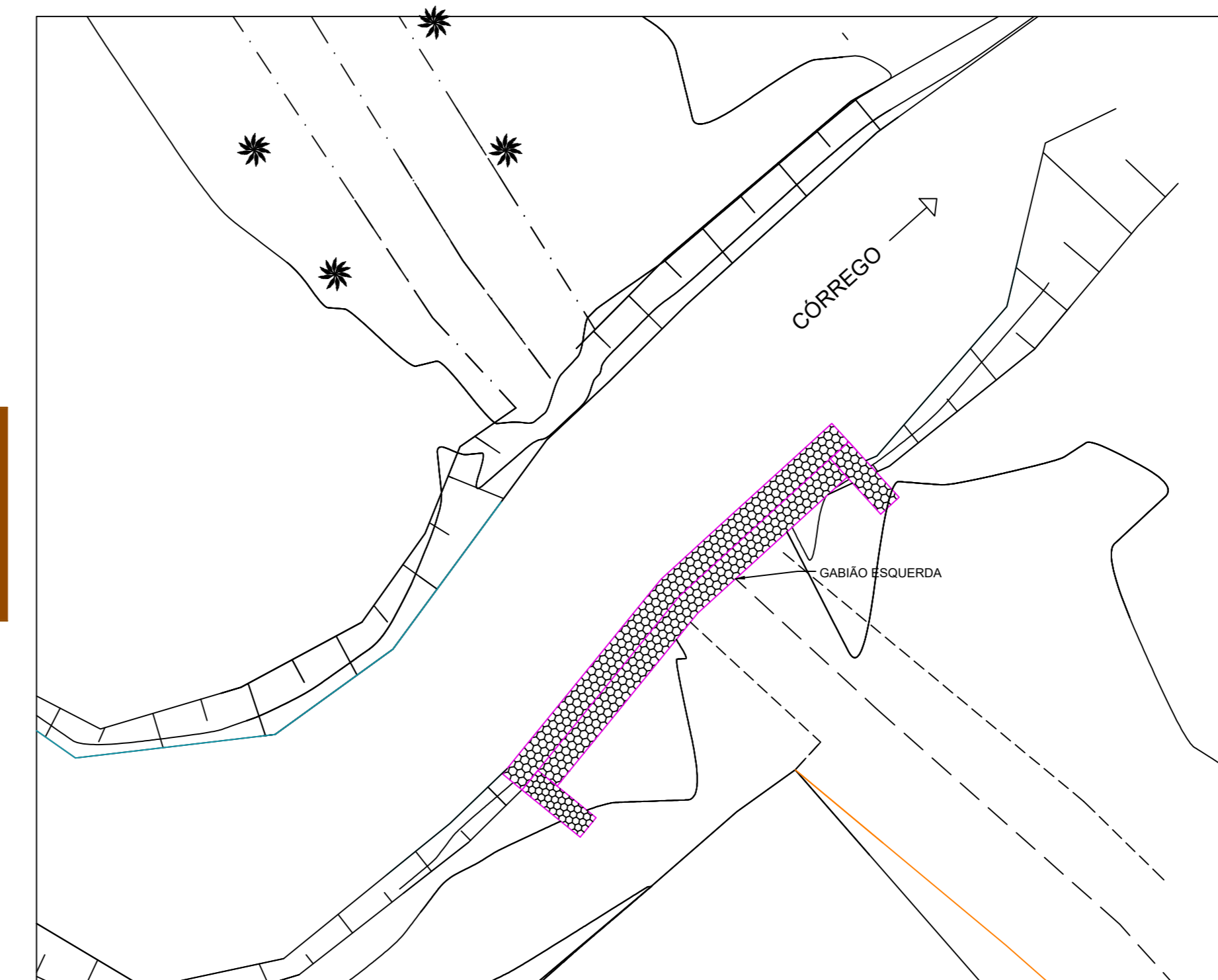
Ensecadeira: etapa 3
ESCALA: 1/200



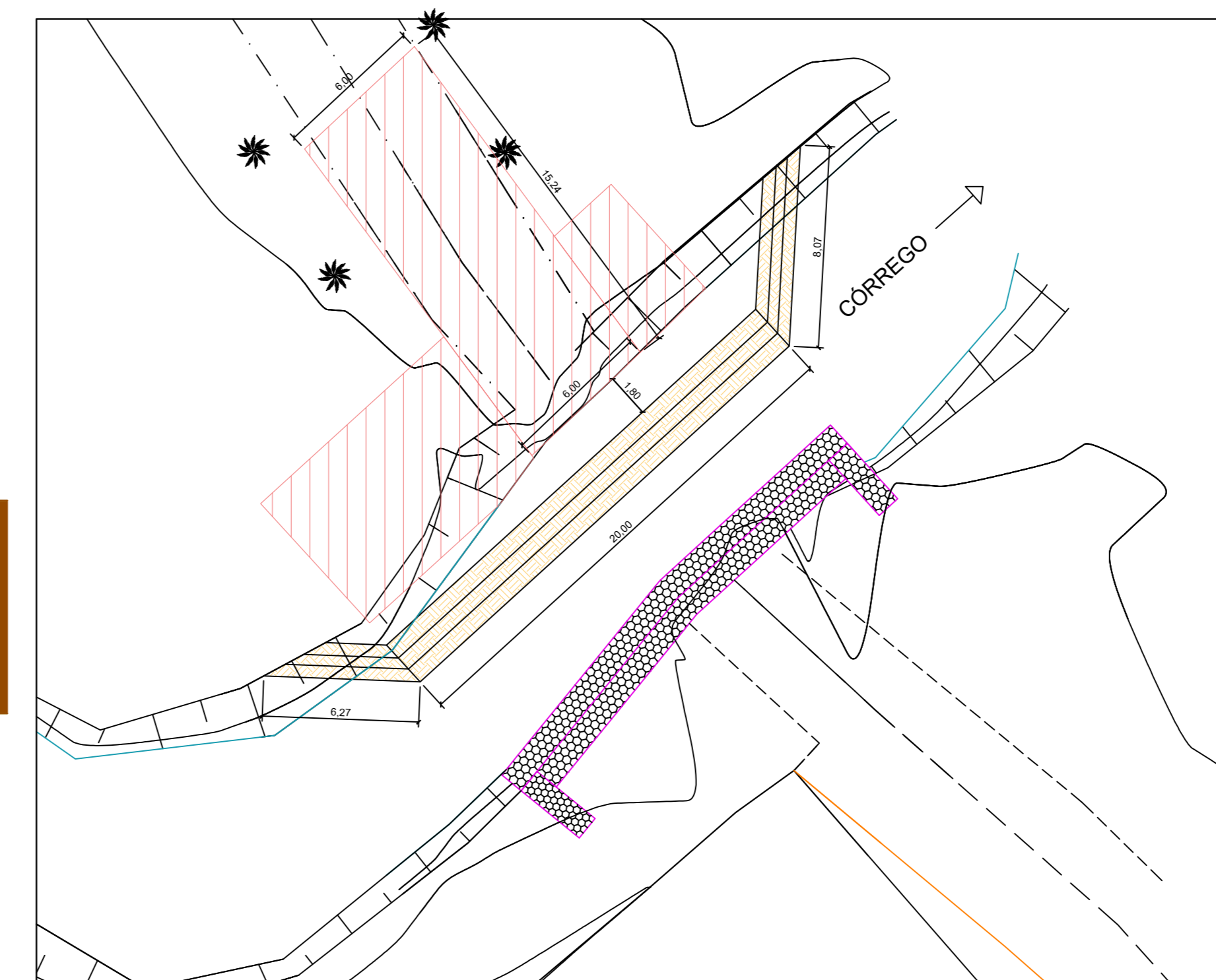
Ensecadeira: etapa 4
ESCALA: 1/200



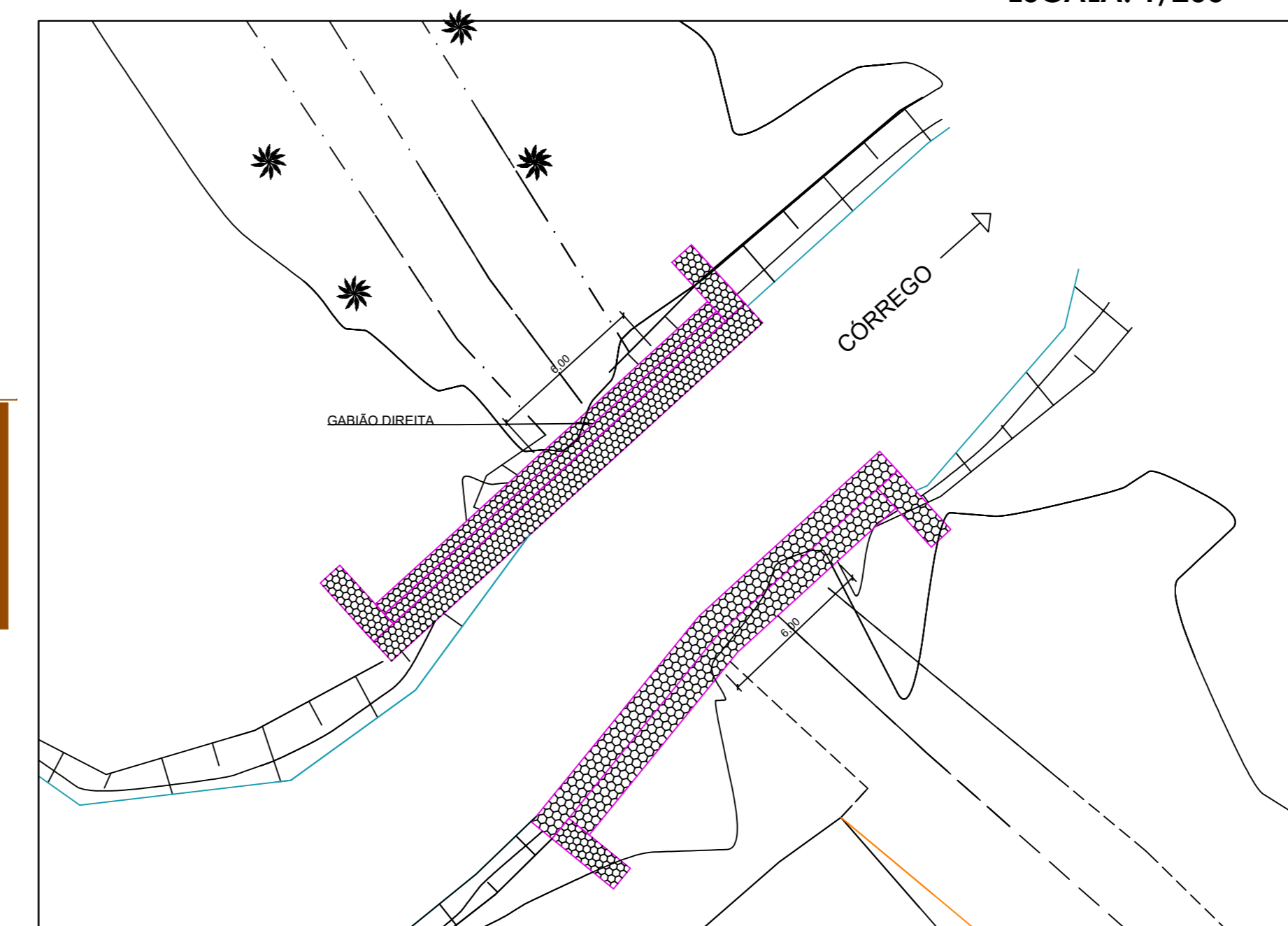
Ensecadeira: etapa 1
ESCALA: 1/200



Ensecadeira: etapa 2
ESCALA: 1/200



Ensecadeira: etapa 3
ESCALA: 1/200



Ensecadeira: etapa 4
ESCALA: 1/200

LEGENDA	
	Gabião Tipo Caixa e Gabião Tipo Disco
	Solo natural
	Reaterro compactado com material de boa qualidade
	Área de escavação em corte/ ensecadeira
	Área de escavação em planta
	Pólio reaterro
	Nível existente

OS SERVIÇOS DESTA PRANCHA SERÃO ARCADOS COM RECURSO PRÓPRIO DA PREFEITURA DE MURIAÉ

		PREFEITURA DE MURIAÉ SECRETARIA MUNICIPAL DE OBRAS PÚBLICAS PONTE POMPEI PROJETO ESTRUTURAL- PONTE MISTA -CONCRETO ARMADO/METÁLICA	
		SEÇÃO: ENSECADREIRA	
PREFEITURA DE MURIAÉ / CNPJ: 17.847.981/0001-76		LOCAL: ZONA RURAL DO DISTRITO DE MAUCO, COORDENADAS 21° 7' 37" S, 42° 29' 9" O, MURIAÉ, MG	
MARCOS GUARINO DE OLIVEIRA SECRETARIA MUNICIPAL DE OBRAS PÚBLICAS		JORGE FERES FILHO R. T. PROJETO	
ENL: ARLAN DO CARMO MENDONÇA / CREA-MG Nº 177324-D		ARQUIVO: Ponte Pompei.dwg DATA: 16/09/2023 ESC: INDICADAS	
		17/17	