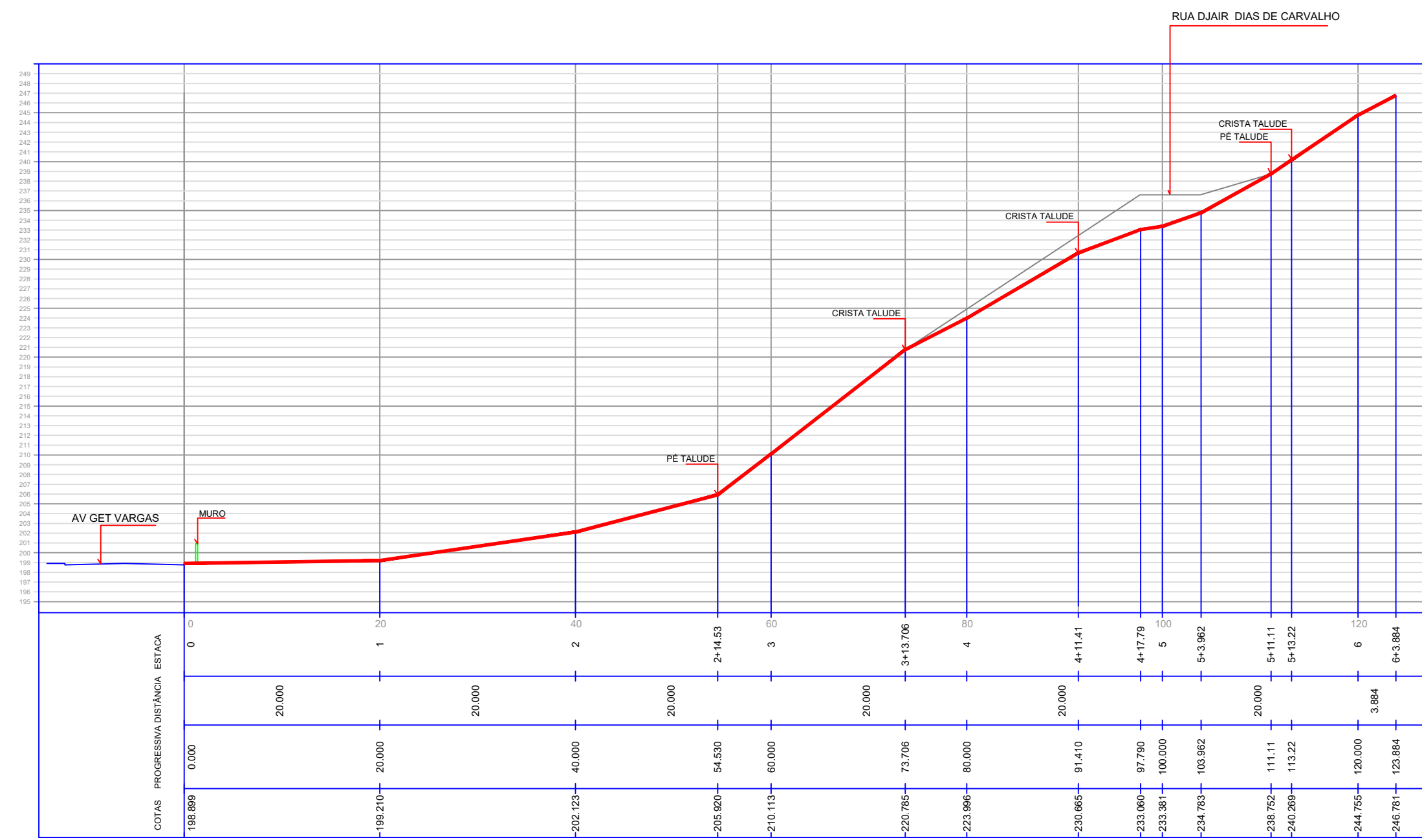
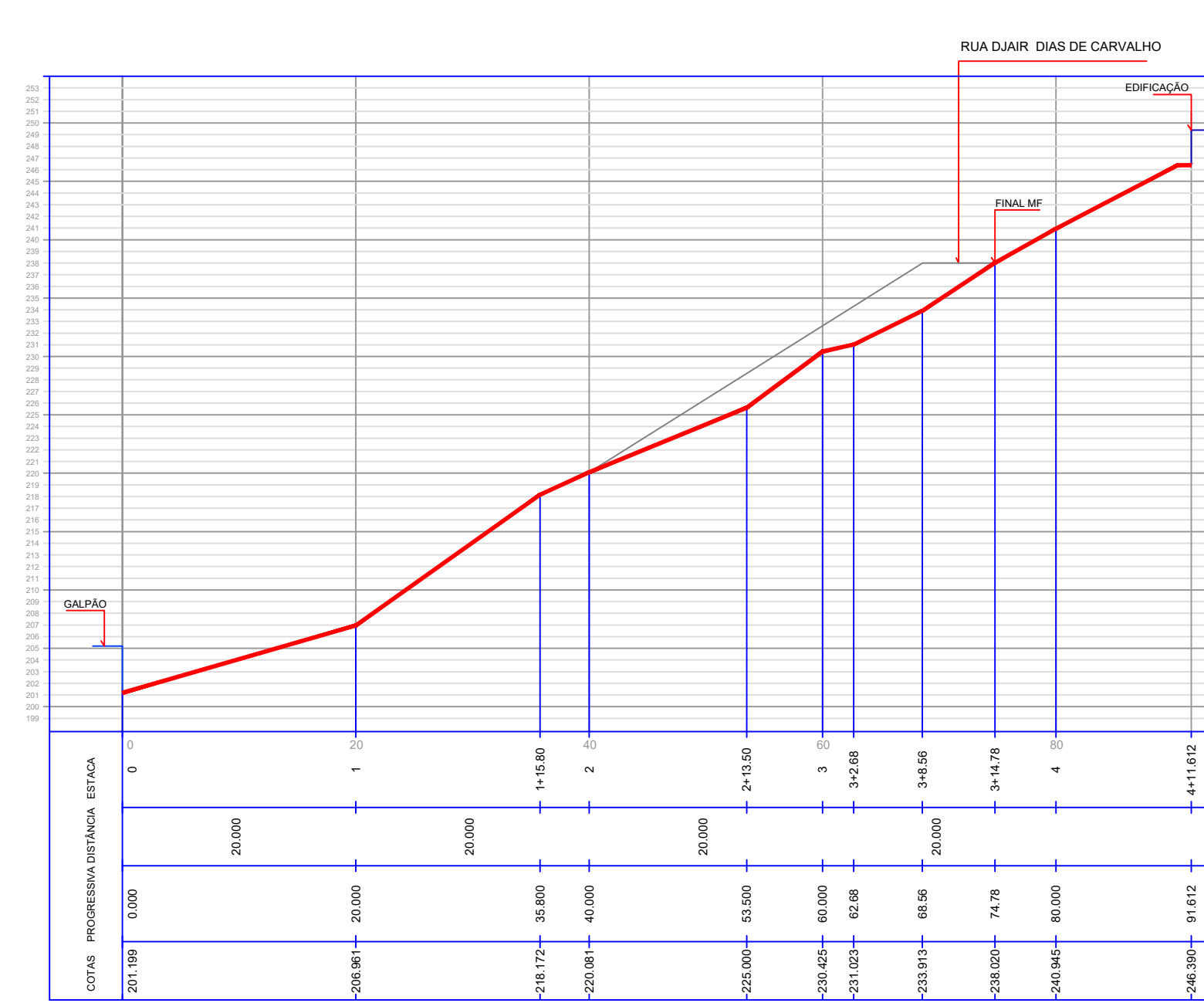


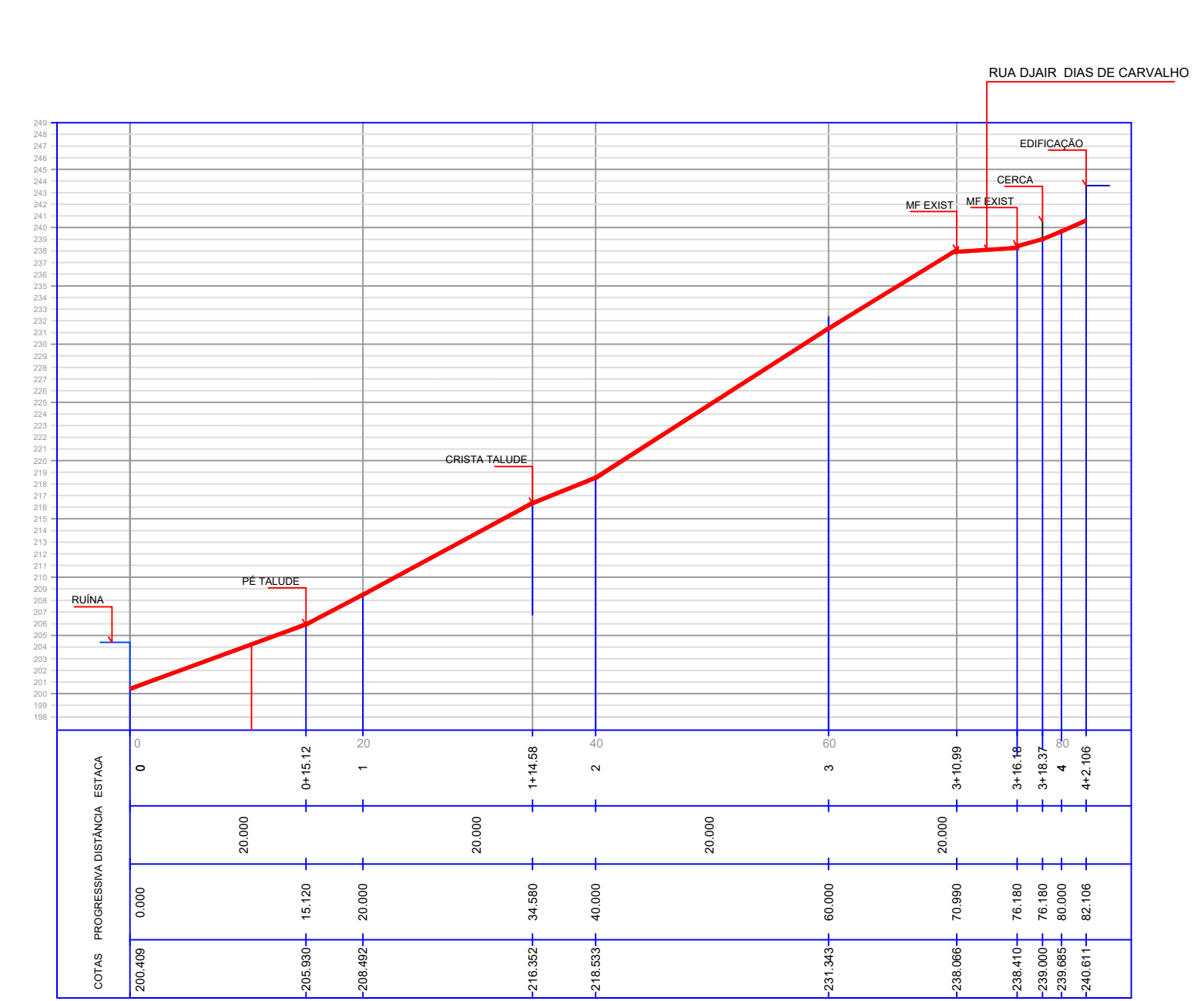
SEÇÃO 1 - EROÇÃO - EH / EV : 1/500



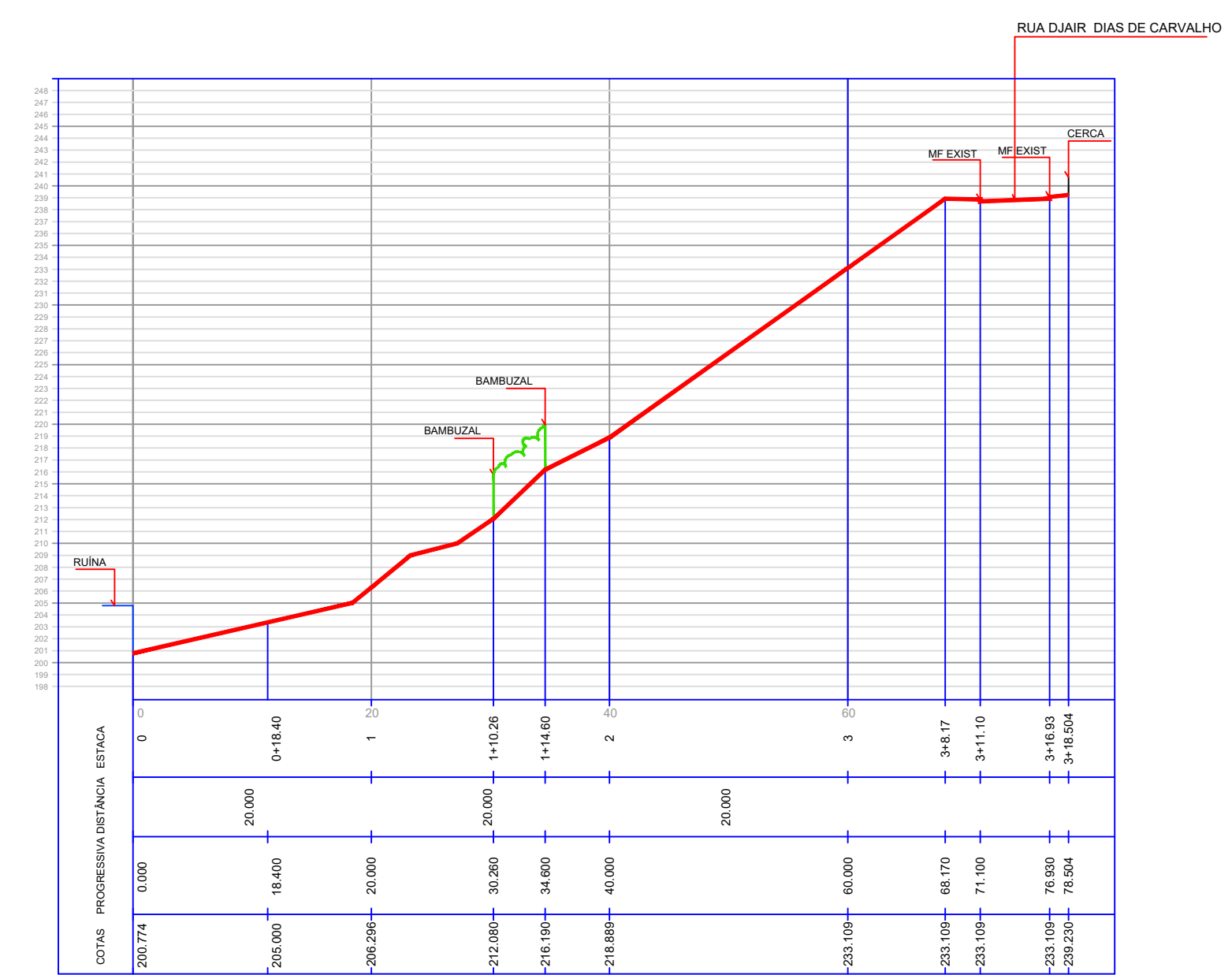
SEÇÃO 2 - EROÇÃO - EH / EV : 1/500



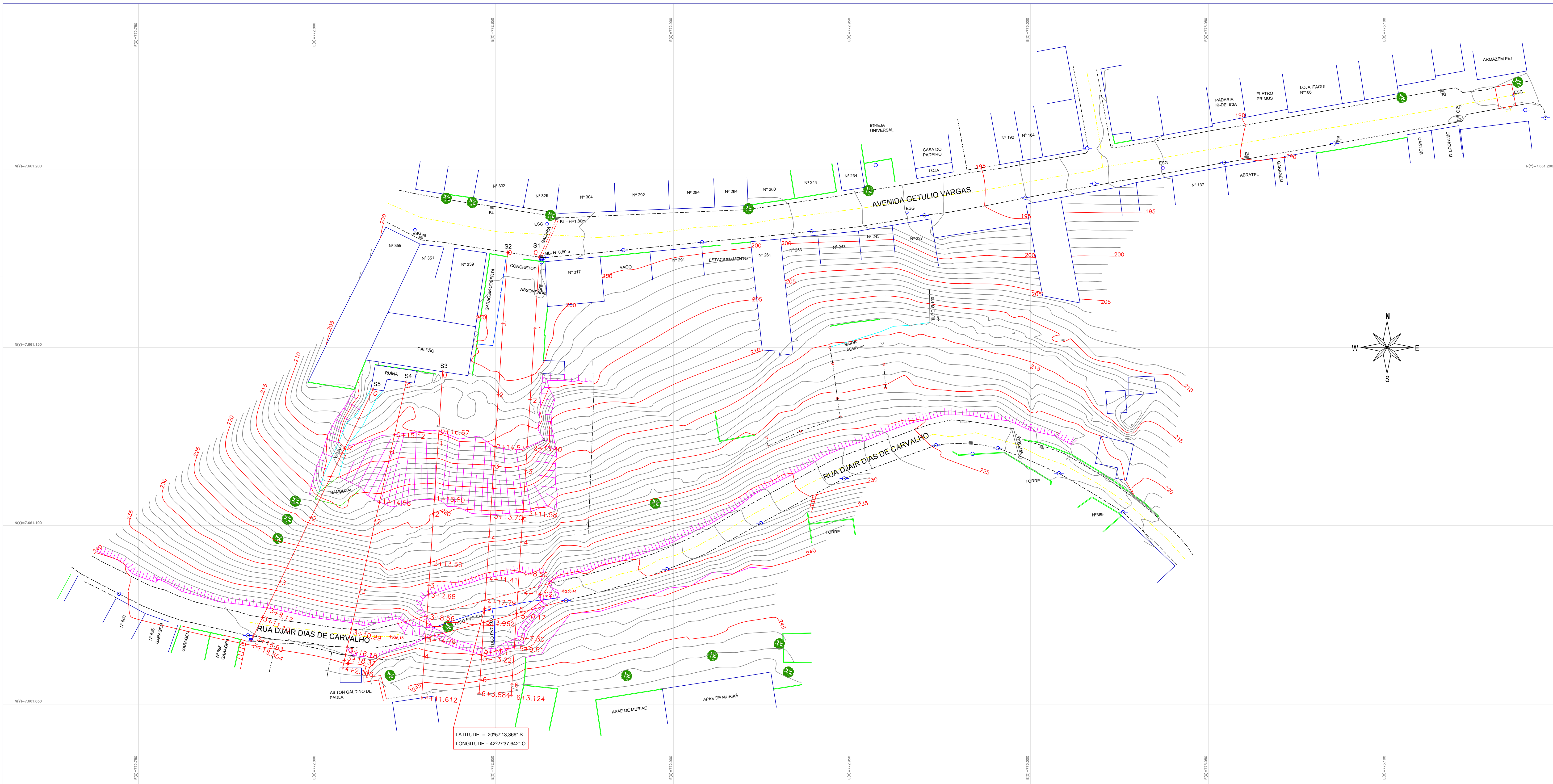
SEÇÃO 3 - EROÇÃO - EH / EV : 1/500



SEÇÃO 4 - EROÇÃO - EH / EV : 1/500



SEÇÃO 5 - EROÇÃO - EH / EV : 1/500



LATITUDE = 20°57'13,368" S
LONGITUDE = 42°27'37,642" O

LEGENDA	
	ÁRVORE
	EDIFICAÇÃO
	TALUDE
	BOCA DE LOBO
	PV ESGOTO
	POSTE PADRÃO
	ÁGUA PLUVIAL
	CERCA
	BORDO / ESTRADA
	MURO
	CALÇADA
	TROCA DE CALÇAMENTO
	ESCALADA
	MÉDIO FIO
	EXO
	MÉDIO FIO ERODIDO

Sistema de Coordenadas: Coordenadas Planas Topográficas
Escala: BRGAS 2000
Médiana Central: 44°
Coordenadas Geodésicas do Ponto:
Luz: Long
Convergência: Levantamento Realizado Utilizando

Projeto: LEVANTAMENTO TOPOGRÁFICO PLANIMÉTRICO CADASTRAL Folha: 01 / 01
Objeto: EROSIÃO NA RUA GUAIR DIAS DE CARVALHO - BAIRRO CERÂMICA, ATE A AV. GETULIO VARGAS - BAIRRO DA BARRA
Contratante: PREFEITURA MUNICIPAL
Município: MURIAE
Comarca: MURIAE
Estado (UF): MINAS GERAIS
Escala: 1:500
Data: SETEMBRO / 2023 ART: 20232401591

Áreas:
Área do Levantamento: 30.000,00m²
Prefeito Municipal: MARCOS GUARINO DE OLIVEIRA
Resp. Téc: MARIA HELENA ELIMOR MOOR ENGª CIVIL - OREA 380.30/D-MG

Aprovação: