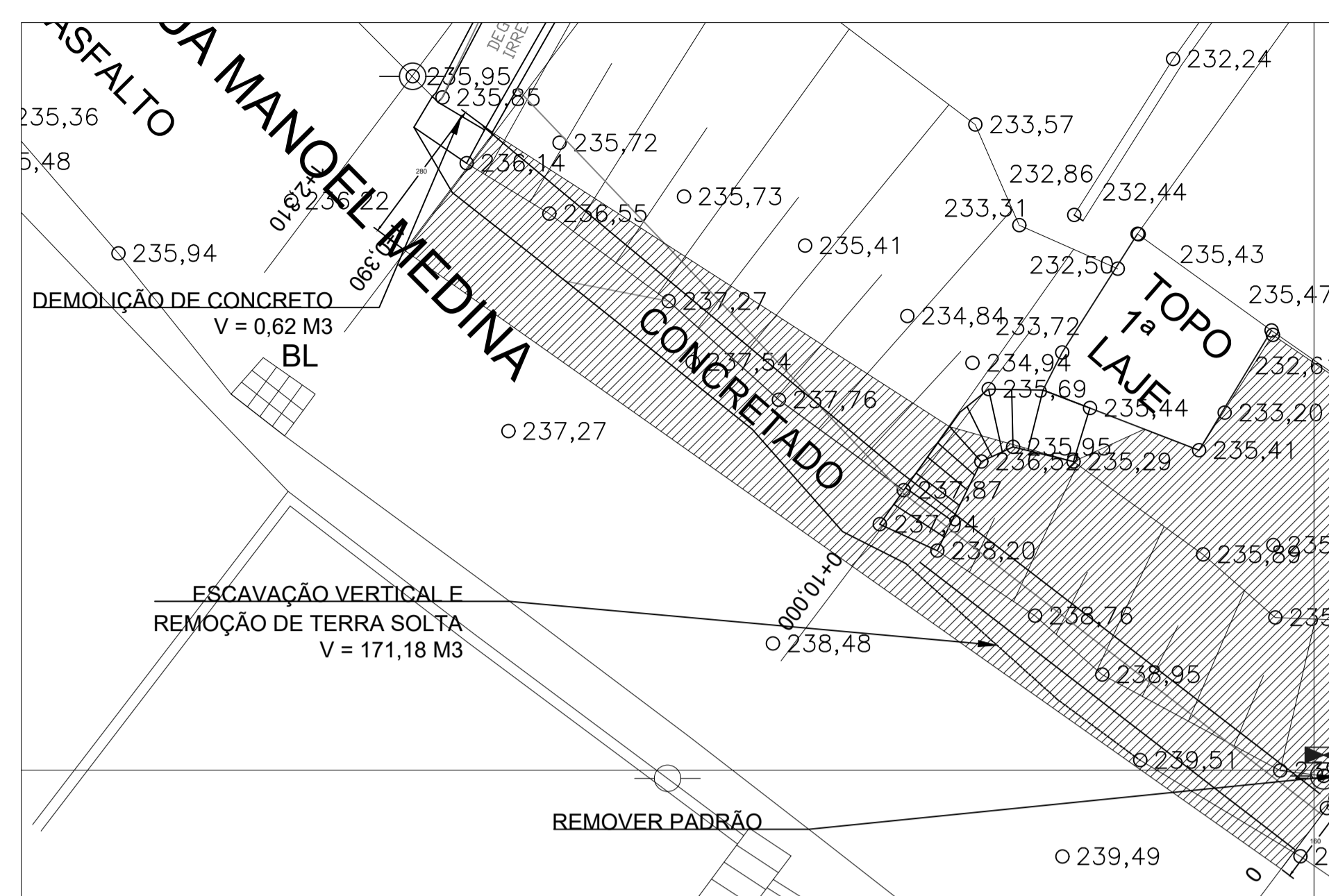
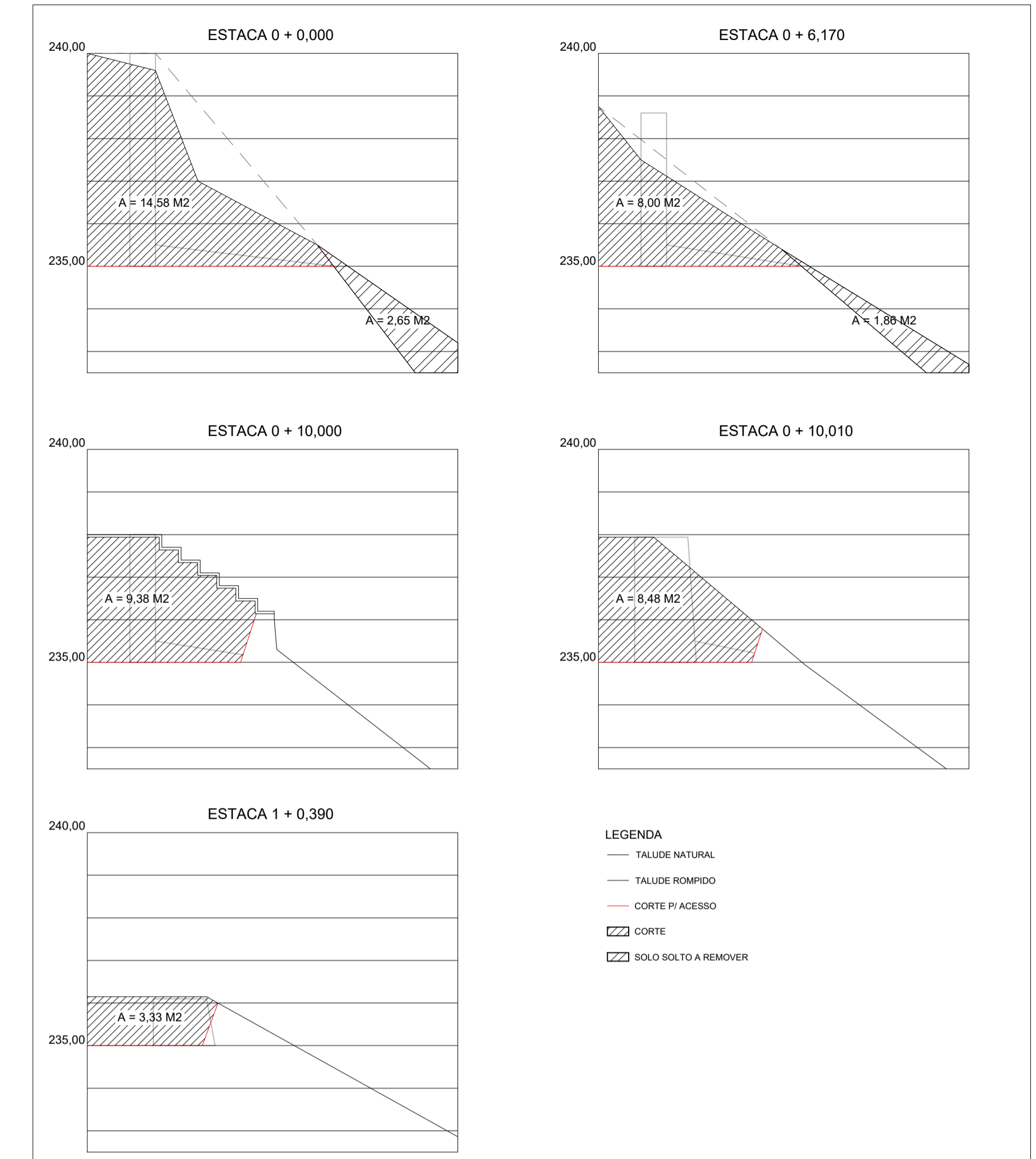


LEVANTAMENTO PLANIALTIMÉTRICO
esc 1:100



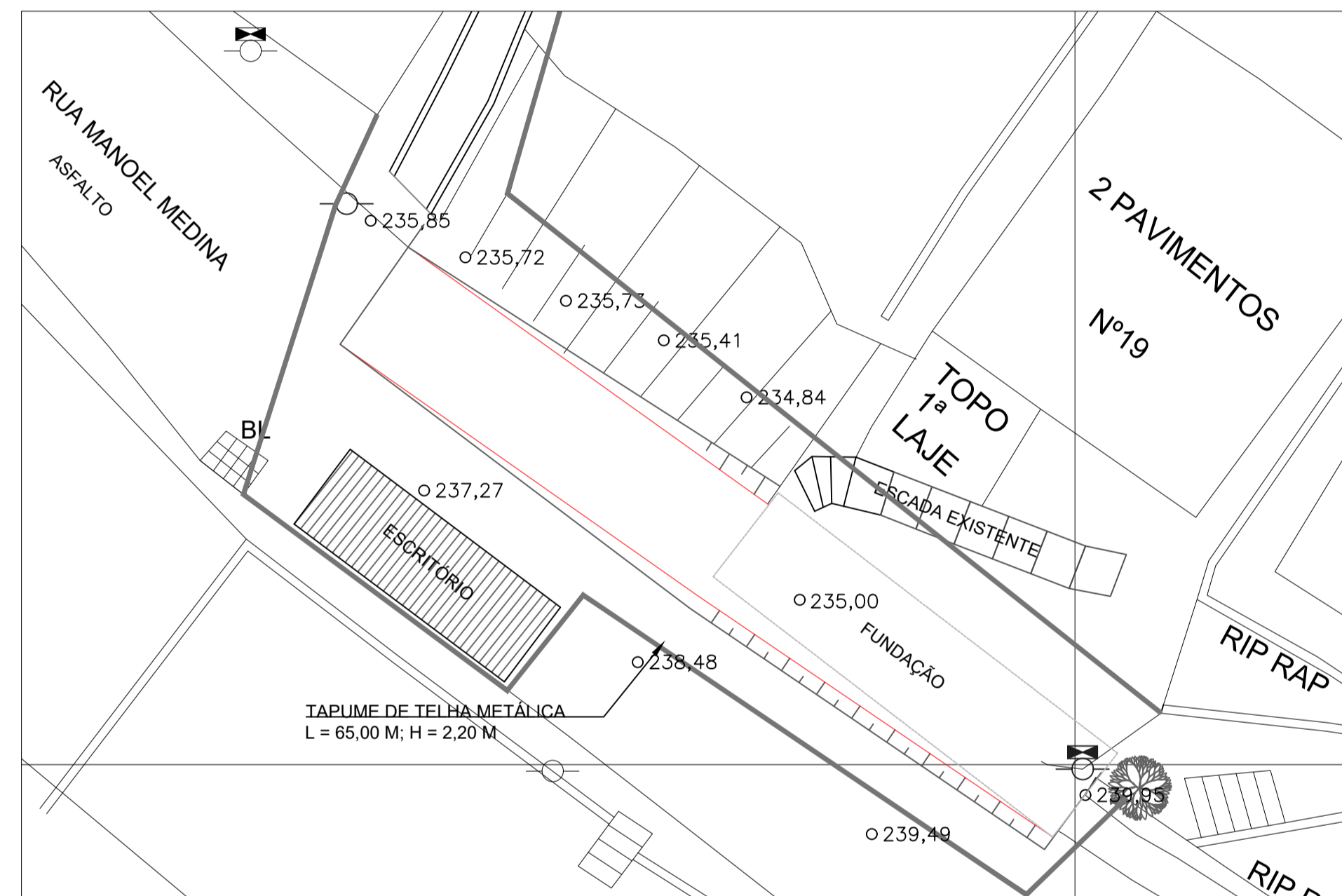
REMOÇÕES E ESCAVAÇÃO
esc 1:100



SEÇÕES TERRAPLENAGEM
esc 1:100

EST.	DIST.	COTAS
0 (INÍCIO BARRAGEM)	0,000	239,95
0+1,140	1,140	239,60
0+4,930	4,930	238,95
0+6,630	6,630	238,76
0+8,860 (FIM BARRAGEM)	8,860	238,20
0+10,000	10,000	237,87
0+13,010	13,010	237,76
0+15,820	15,820	237,27
0+18,640	18,640	236,55
1+0,000	20,000	236,14
1+0,610	20,610	235,88
1+2,310	22,310	235,95

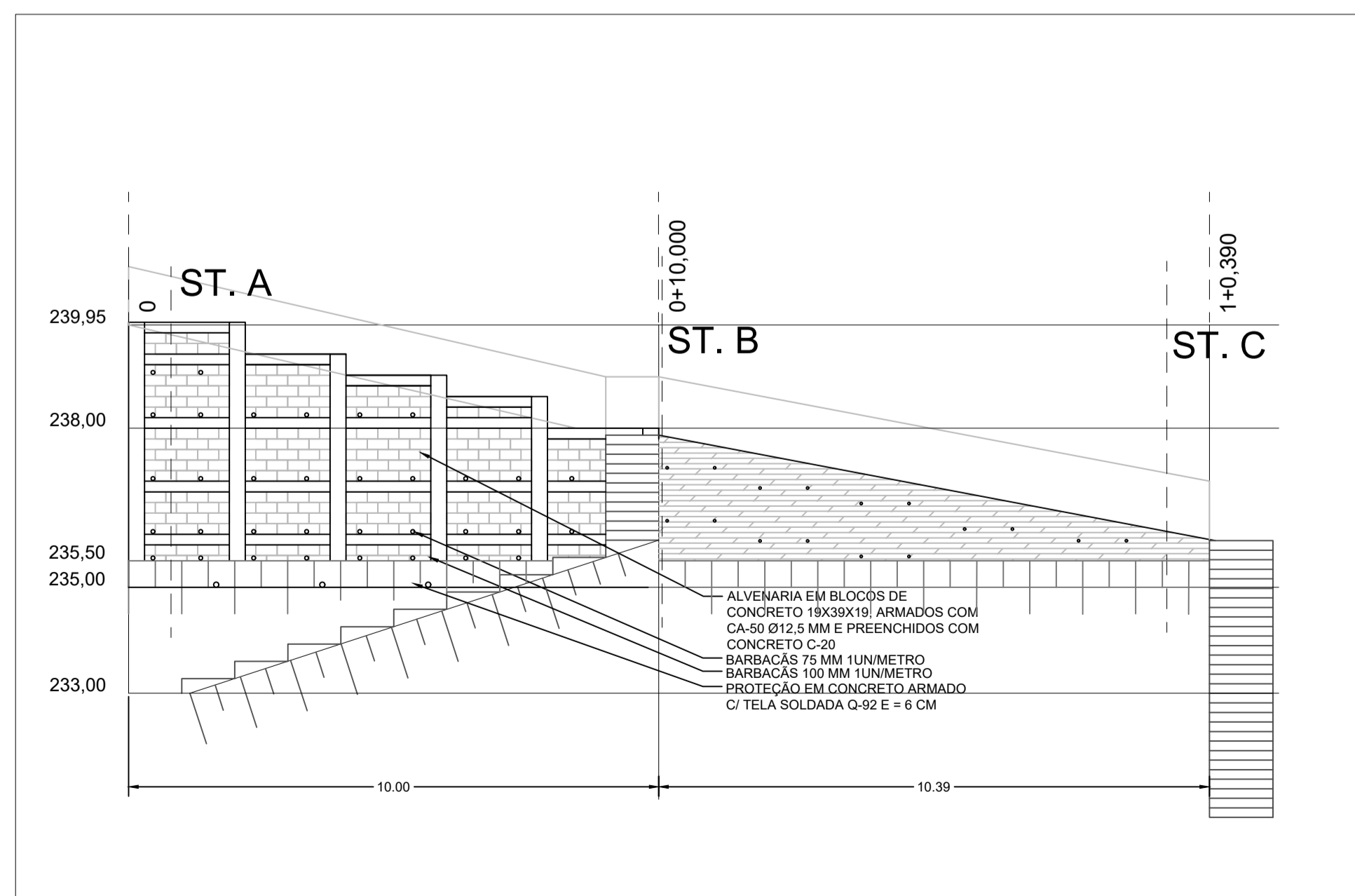
PERFIL LONGITUDINAL
esc 1:100



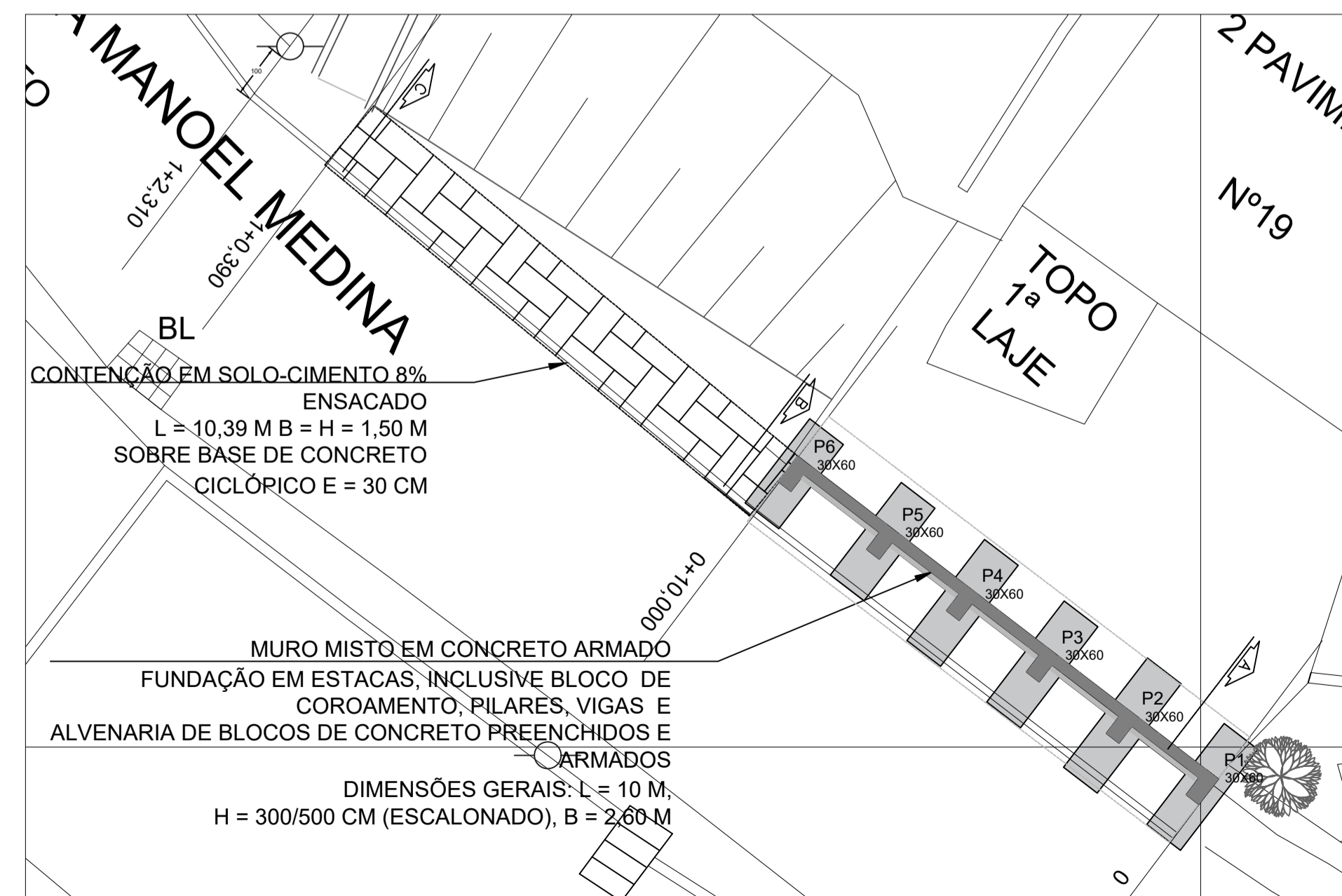
LOCAÇÃO DA OBRA - CANTEIRO
esc 1:125



LOCALIZAÇÃO DA OBRA
esc 1:250



CONTENÇÕES - VISTA FRONTAL
esc 1:100



LOCAÇÃO DA OBRA - CONTENÇÕES
esc 1:100

		PREFEITURA MUNICIPAL DE MURIAÉ SECRETARIA MUNICIPAL DE OBRAS PÚBLICAS	
		MURO DE CONTENÇÃO RUA MANOEL MEDINA, 19 - MURIAÉ - MG PROJETO DE ESTABILIDADE DE ENCOSTA	
PREFEITURA MUNICIPAL DE MURIAÉ PREFEITO MARCOS GUARINO	SECRETARIA MUNICIPAL DE OBRAS PÚBLICAS JORGE FERES FILHO	DESCRIÇÃO PROJETO DE CONTENÇÃO DE VIA	ENDEREÇO RUA MANOEL MEDINA ARQUIVO
RESPONSÁVEL TÉCNICO ANTONIO NOGUEIRA CREA MG 214239/D	ESC. INDICADA DATA JUNHO DE 2023	FOLHA 1 / 7	O1...ENGENHARIA 2023MURISIR MANOEL MEDINA SÃO JOAQUIMMURO MM.DWG