
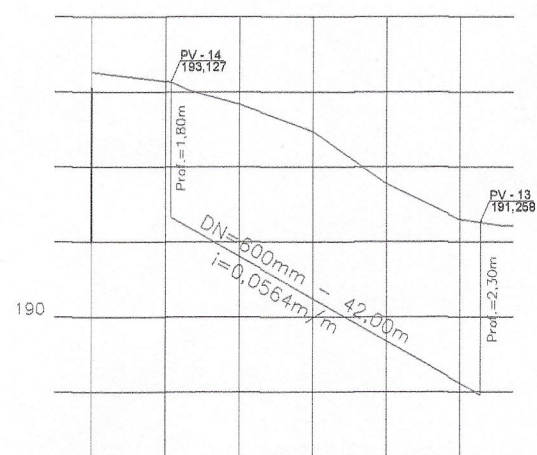


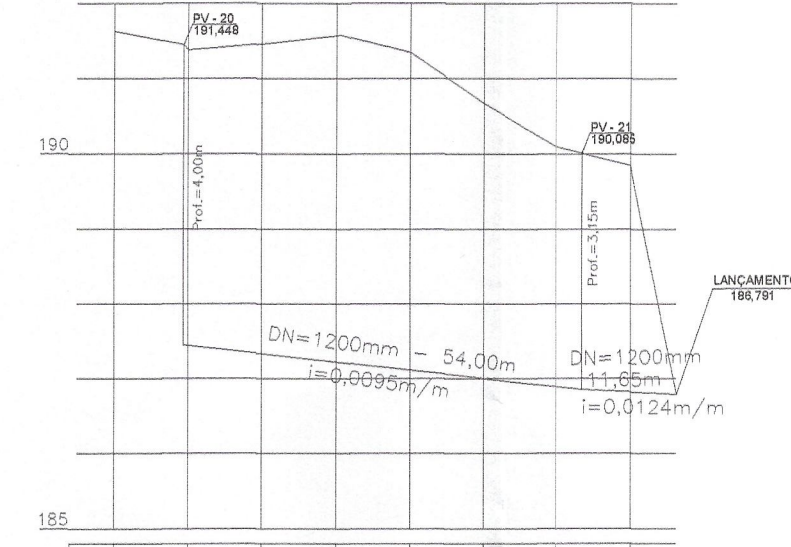
Planta de situação do projeto
Escala: 1:500

	Projeto de Drenagem Pluvial		DP 871
	LOCAL DA OBRA Rua Abelart Goulart, Rua Tomba, Rua Princesa Isabel, Rua Dr. Santos Barreto, Travessa Edson Z. de Oliveira, Rua Col. Pereira Dr. Evaristo P. de Carvalho, Rua Monsenhor Soares, Praça Kubitschek, Praça Rui Barbosa		
EXTENSÃO DA ÁREA	745,65m	ESCALA	INDICADA
RESPONSÁVEL	MARCOS VINÍCIUS RODRIGUES MARIN ENGR. CIVIL CREA 20103395/D-RJ		DATA 20/05/2019
DEPARTAMENTO MUNICIPAL DE SANEAMENTO URBANO		DIRETOR DE DIVISÃO DE ÁGUAS E ESGOTOS	GERALDO V. DE FREITAS JUNIOR DIRETOR GERAL



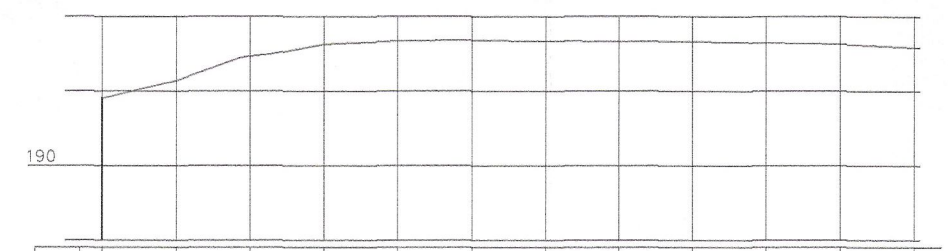
Estação	Distância	Quilômetro	Distância	Estação
0	0,000	0,000	0	0
1	10,000	0,000	1	10,000
2	20,000	0,000	2	20,000
3	30,000	0,000	3	30,000
4	40,000	0,000	4	40,000
5	50,000	0,000	5	50,000

RUA CEL. PEREIRA SOBRINHO



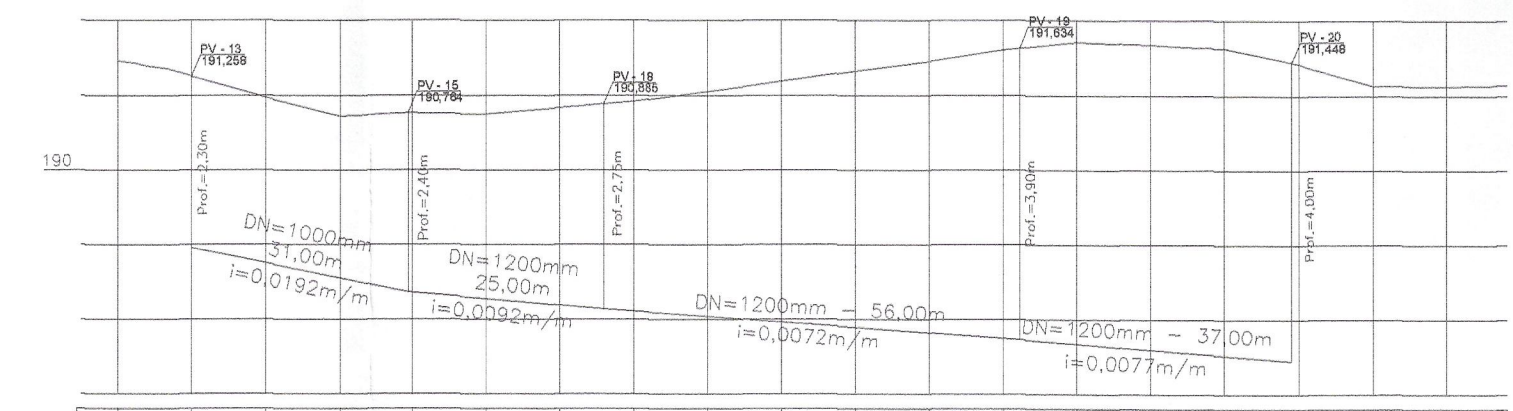
Estação	Distância	Quilômetro	Distância	Estação
0	0,000	0,000	0	0
1	10,000	0,000	1	10,000
2	20,000	0,000	2	20,000
3	30,000	0,000	3	30,000
4	40,000	0,000	4	40,000
5	50,000	0,000	5	50,000

TRAVESSA ABEL MEIRELES



Estação	Distância	Quilômetro	Distância	Estação
0	0,000	0,000	0	0
1	10,000	0,000	1	10,000
2	20,000	0,000	2	20,000
3	30,000	0,000	3	30,000
4	40,000	0,000	4	40,000
5	50,000	0,000	5	50,000

PRAÇA Dr. EVARISTO P. de CARVALHO 2



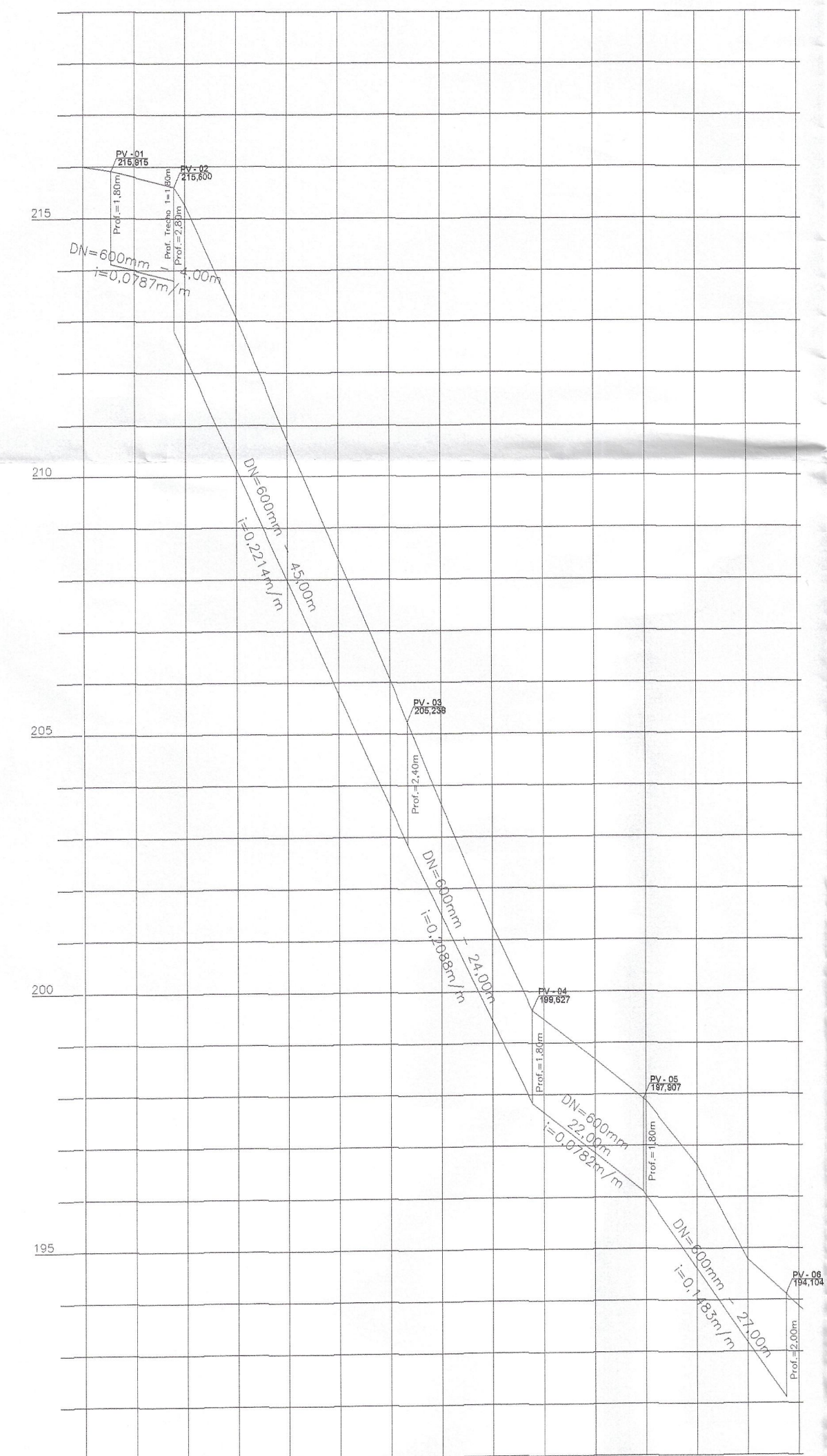
Estação	Distância	Quilômetro	Distância	Estação
0	0,000	0,000	0	0
1	10,000	0,000	1	10,000
2	20,000	0,000	2	20,000
3	30,000	0,000	3	30,000
4	40,000	0,000	4	40,000
5	50,000	0,000	5	50,000

PRAÇA Dr. EVARISTO P. de CARVALHO



Estação	Distância	Quilômetro	Distância	Estação
0	0,000	0,000	0	0
1	10,000	0,000	1	10,000
2	20,000	0,000	2	20,000
3	30,000	0,000	3	30,000
4	40,000	0,000	4	40,000
5	50,000	0,000	5	50,000

RUA MONSENHOR SOARES



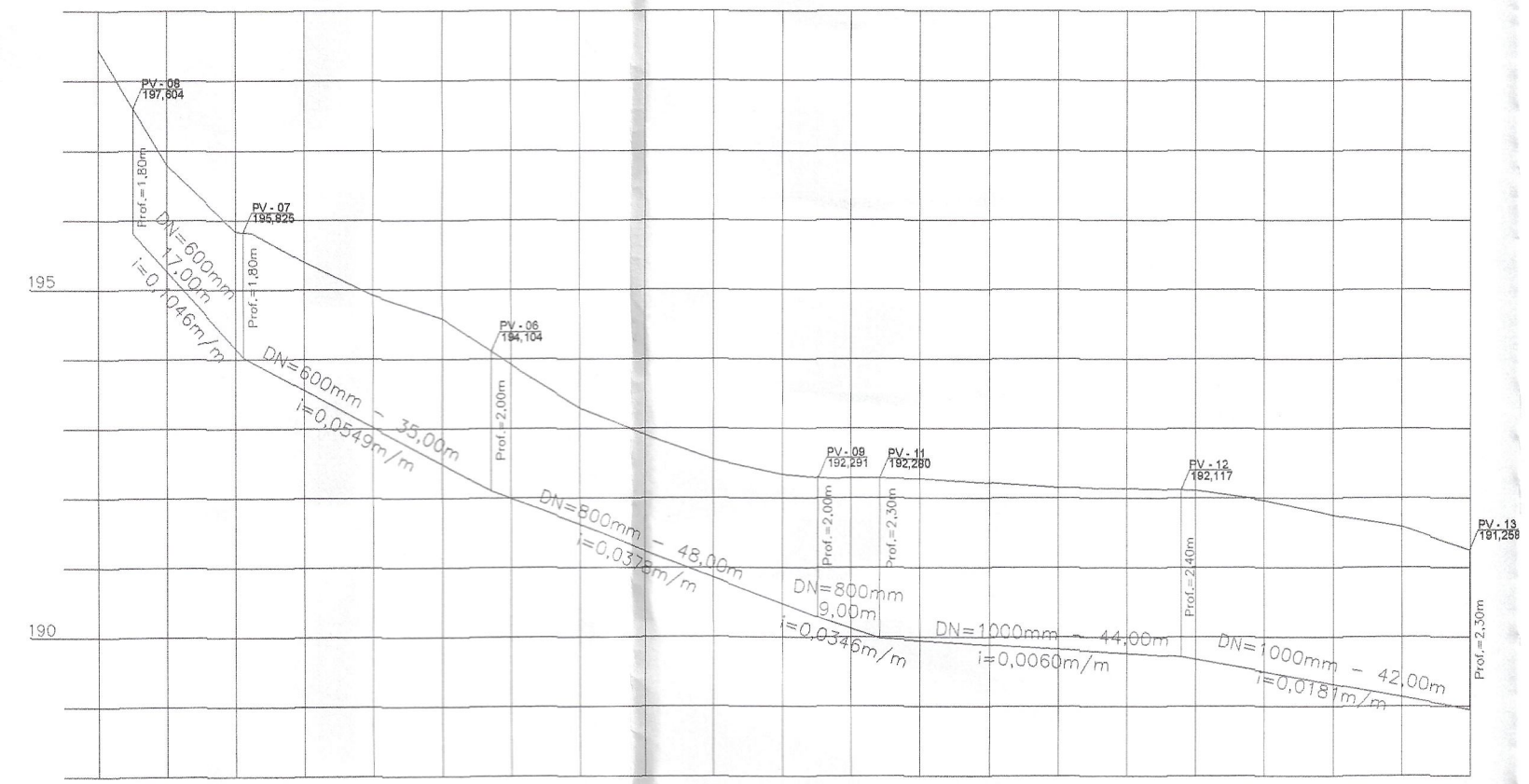
Estação	Distância	Quilômetro	Distância	Estação
0	0,000	0,000	0	0
1	10,000	0,000	1	10,000
2	20,000	0,000	2	20,000
3	30,000	0,000	3	30,000
4	40,000	0,000	4	40,000
5	50,000	0,000	5	50,000

RUA TOMBOS



Estação	Distância	Quilômetro	Distância	Estação
0	0,000	0,000	0	0
1	10,000	0,000	1	10,000
2	20,000	0,000	2	20,000
3	30,000	0,000	3	30,000
4	40,000	0,000	4	40,000
5	50,000	0,000	5	50,000

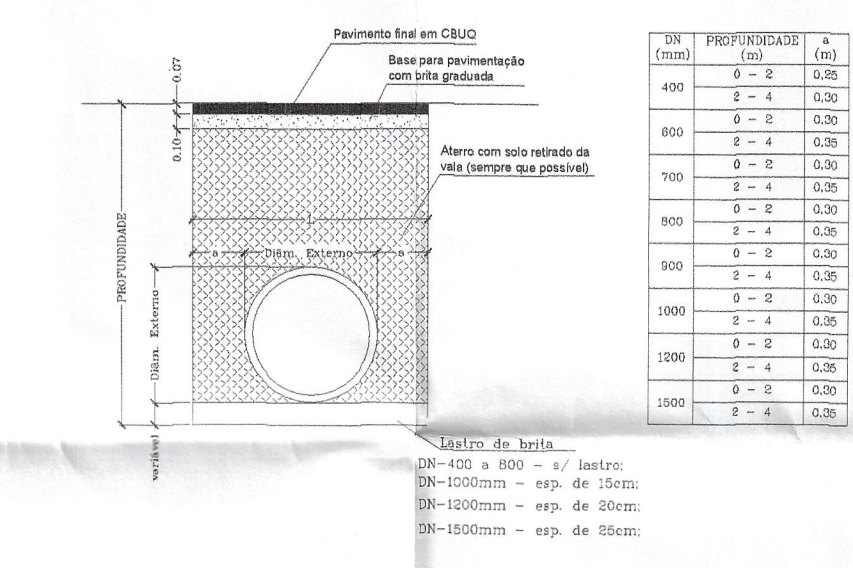
TRAVESSA EDSON F. DE OLIVEIRA



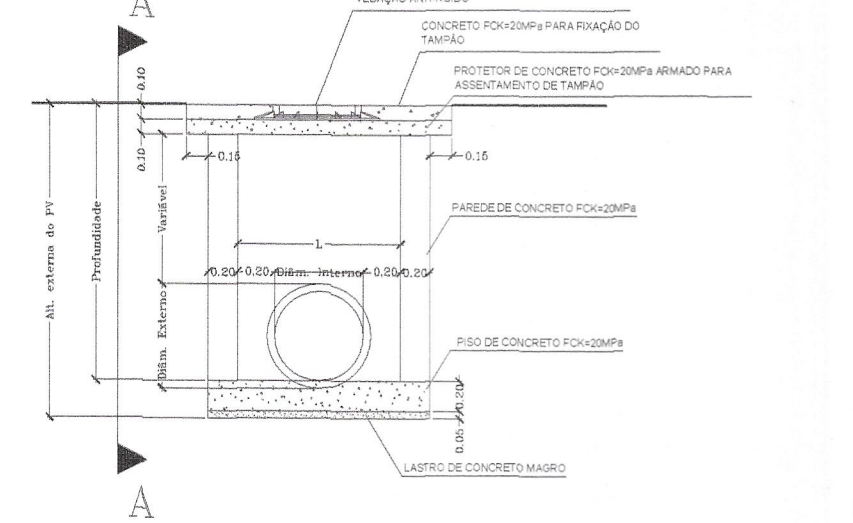
Estação	Distância	Quilômetro	Distância	Estação
0	0,000	0,000	0	0
1	10,000	0,000	1	10,000
2	20,000	0,000	2	20,000
3	30,000	0,000	3	30,000
4	40,000	0,000	4	40,000
5	50,000	0,000	5	50,000

RUA PRINCESA ISABEL

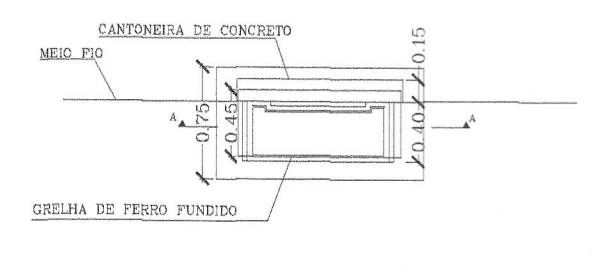
DETALHE DA VALA BUEIRO SIMPLES DE CONCRETO Escala 1:50



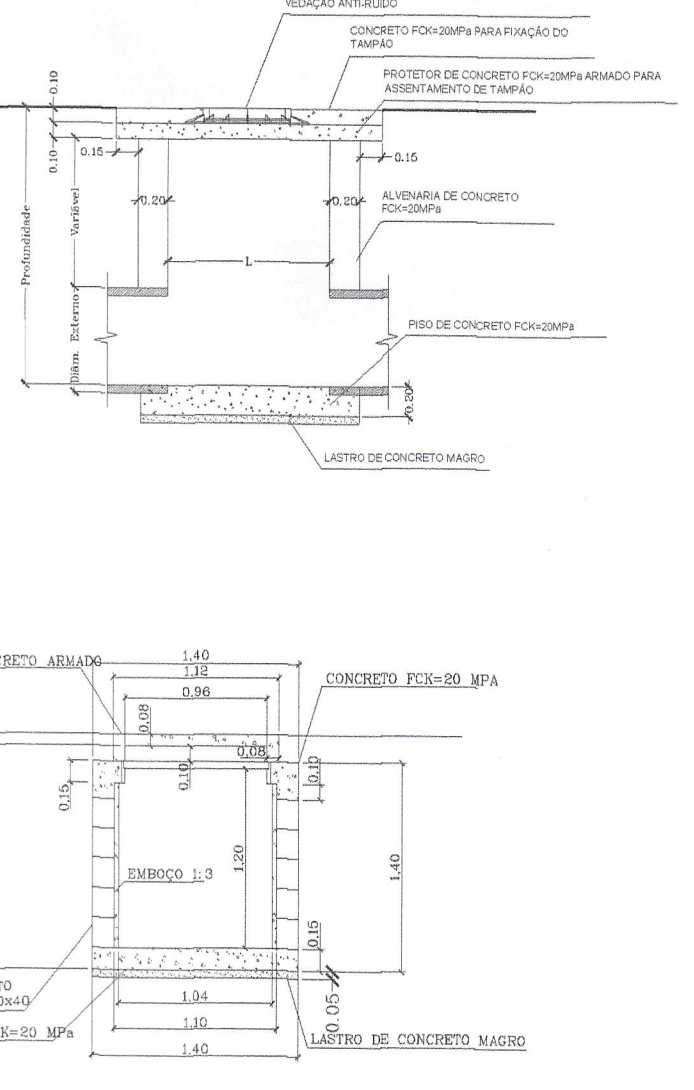
PV DRENAGEM BUEIRO SIMPLES PADRÃO DEMSUR Escala: 1:50



BOCA DE LOBO PADRÃO DEMSUR Escala: 1:50



CORTE AA Escala: 1:50



		Projeto de Drenagem Pluvial DP 871
LOCAL DA OBRA Rua Albert Einstein, Rua Tombos, Rua Princesa Isabel, Rua Dr. Roberto Rezende, Travessa Manoel de Oliveira, Rua Cel. Pereira Sobrinho, Av. Comendador Freitas, Rua Monsenhor Soares, Praça Dr. Evaristo P. de Carvalho, Rua Abel Meireles e Av. General Kubitschek, Bairro Buarque.		MURIAÉ-MG
EXTENSÃO DA ÁREA 745,65m	ESCALA INDICADA	DATA 20/05/2019
RESPONSÁVEL Marcos Vinícius Rodrigues Marum		DEMURS - DEPARTAMENTO MUNICIPAL DE SANEAMENTO URBANO GERALDO V. DE FREITAS JUNIOR DIRETOR GERAL