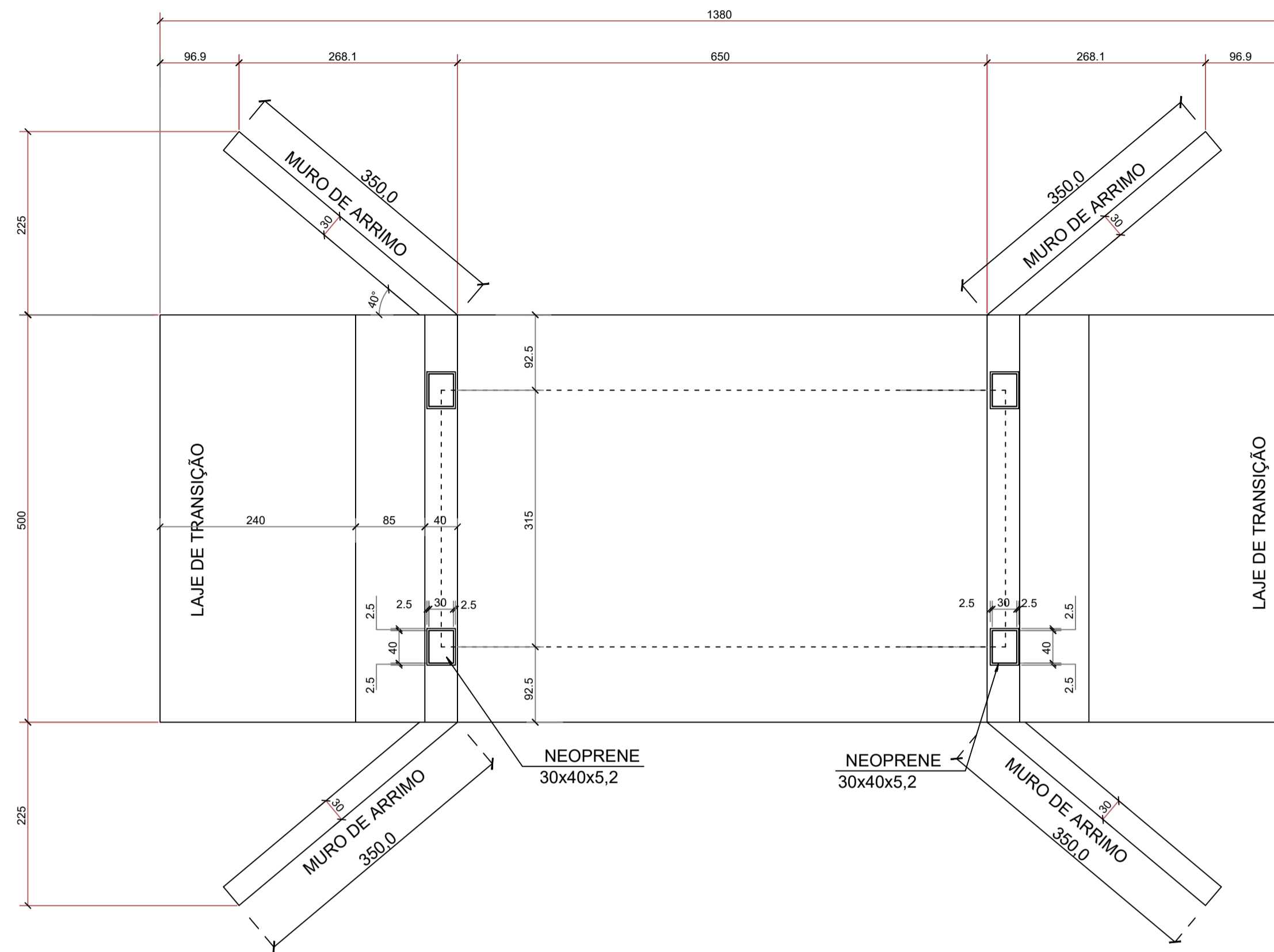
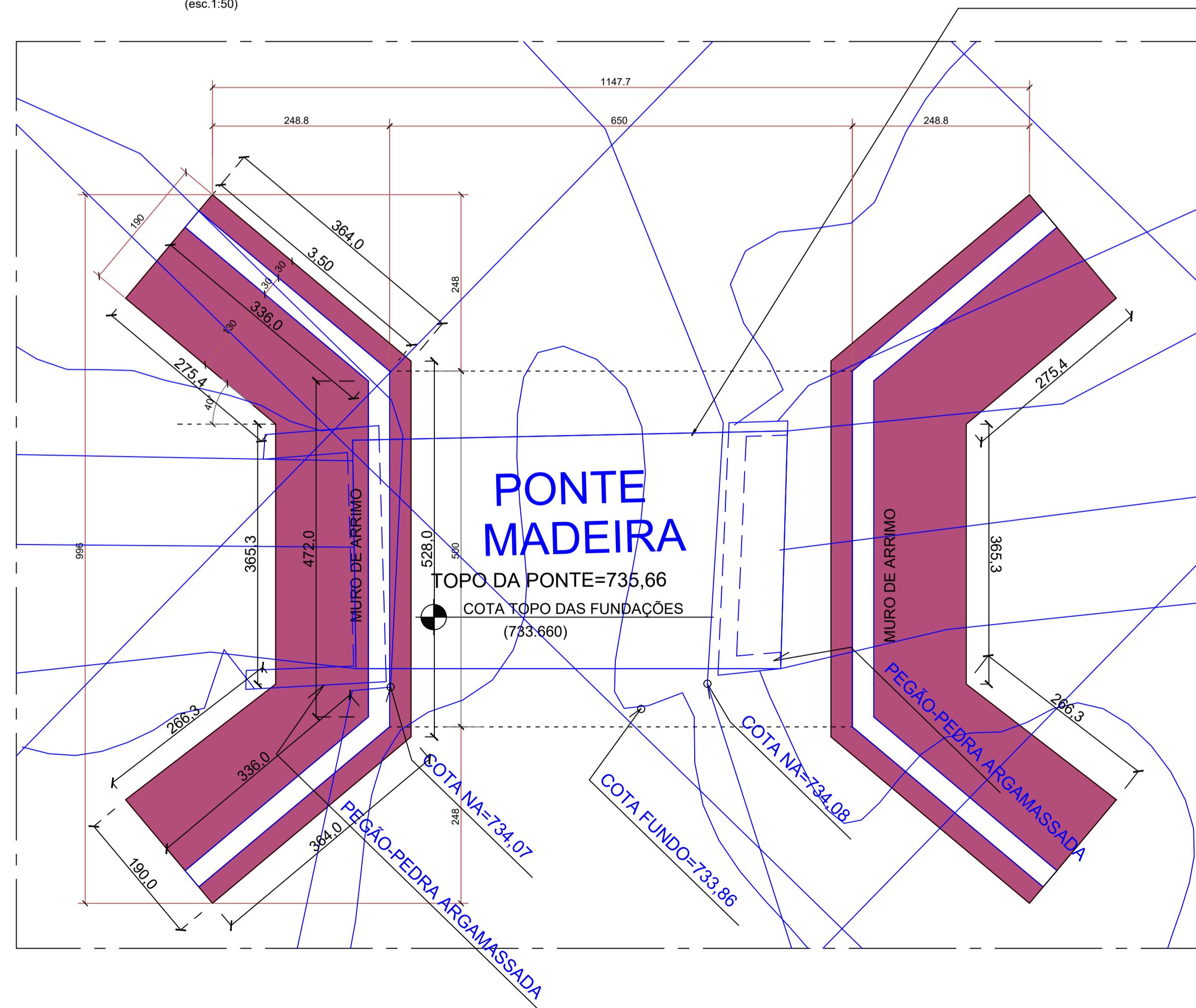


LOCAÇÃO DOS APARELHOS DE APOIO
(esc.1:50)



LOCAÇÃO DAS FUNDAÇÕES
(esc.1:50)

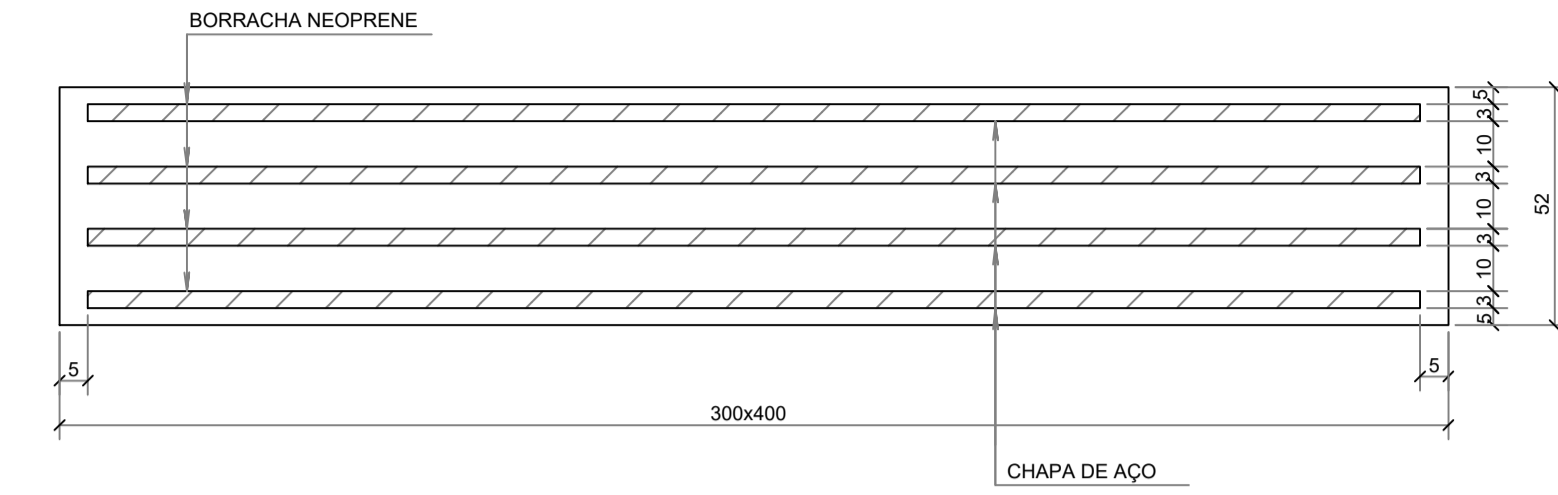


LOCALIZAÇÃO GEOGRÁFICA

LATITUDE = 20°53'24,603" S
LONGITUDE = 42°28'06,589" O

APARELHO DE APOIO FRETADO (x4)

SEM ESCALA (MEDIDAS EM MILIMETROS)
(DUREZA SHORE A 60)



NOTA:
O APARELHO DE APOIO DEVE ATENDER AS ESPECIFICAÇÕES DA NBR 19783 DEVENDO PORTANTO SER SUBMETIDOS A ENSAIOS PREVISTO EM NORMA.

NOTAS:

1) A LOCAÇÃO DEVE SEGUIR A TOPOGRAFIA DO TERRENO;

TABELA DE COBRIMENTOS (CONTROLE RIGOROSO)

ELEMENTO	FUNDAÇÕES	PILARES	VIGAS	LAJES
COBRIMENTO	4,0 cm	3,0 cm	3,0 cm	2,0 cm

LEGENDA:

03	--	--
02	--	--
01	11/05/23	REVISÃO SEÇÃO ARRIMO
00	03/04/23	EMISSÃO INICIAL
No.	DATA	HISTÓRICO DA REVISÃO
concreto		
fck ≥ 35 MPa		

Projeto: CONSTRUÇÃO PONTE PEDRA ALTA (EM BELISÁRIO) Folha: 02 / 13

Objeto: PROJETOS COMPLEMENTARES DA PONTE PEDRA ALTA (EM BELISÁRIO).
Endereço: PONTE PEDRA ALTA - BAIRRO: BELISÁRIO - CIDADE: MURIAÉ - MG
Proprietário: PREFEITURA MUNICIPAL DE MURIAÉ/MG
Contratante: ASSOCIAÇÃO MUNICIPAL DA MICRO-REGIÃO DO MÉDIO RIO POMBA - AMERP
Município: MURIAÉ
Comarca: MURIAÉ
Estado (UF): MINAS GERAIS
Descrição: FORMAS DA PONTE
Data: 24/05/2023 ART: MG20232141682

Áreas: **ÁREA TOTAL** 69,00 m²
PROPRIETÁRIO: PREFEITURA MUNICIPAL DE MURIAÉ CNPJ: 17.947.581/0001-76

6 D ENGENHARIA E PROJETOS
CONTRATANTE: ASSOC MUNIC MICRO-REGIÃO MÉDIO RIO POMBA-AMERP CNPJ: 20.350.328/0001-45

RESPONSÁVEL TÉCNICO: ENG. HENRIQUE VITAL DO CARMO FREITAS ENG° CIVIL - CREA MG 188562

Aprovação:

Associação dos Municípios da Microrregião do Médio Rio Pomba
RUA EDMUNDO GERMANO Nº 35 - CENTRO - MURIAÉ - MG
TELEFAX - 3722-1064 - E-MAIL - AMERP@AMERP.COM.BR