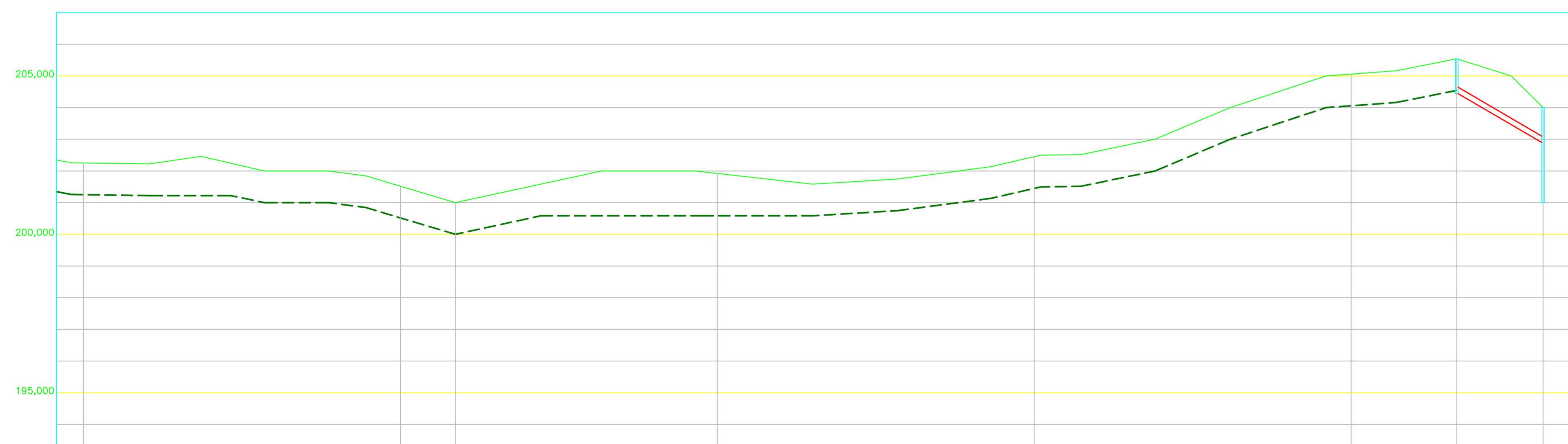


ESTACA 25 AO POÇO DE VISITA PROJETADO  
PLANTA

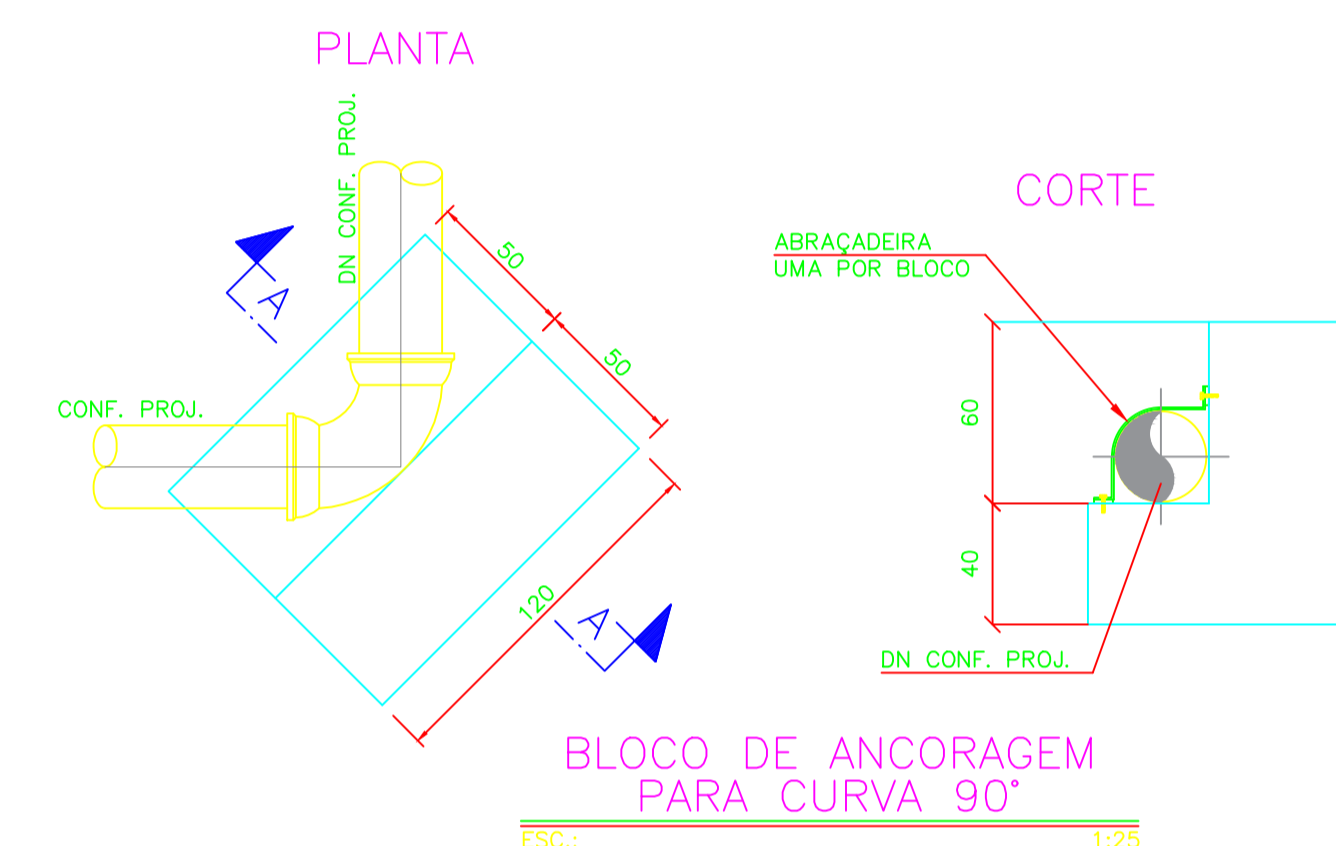
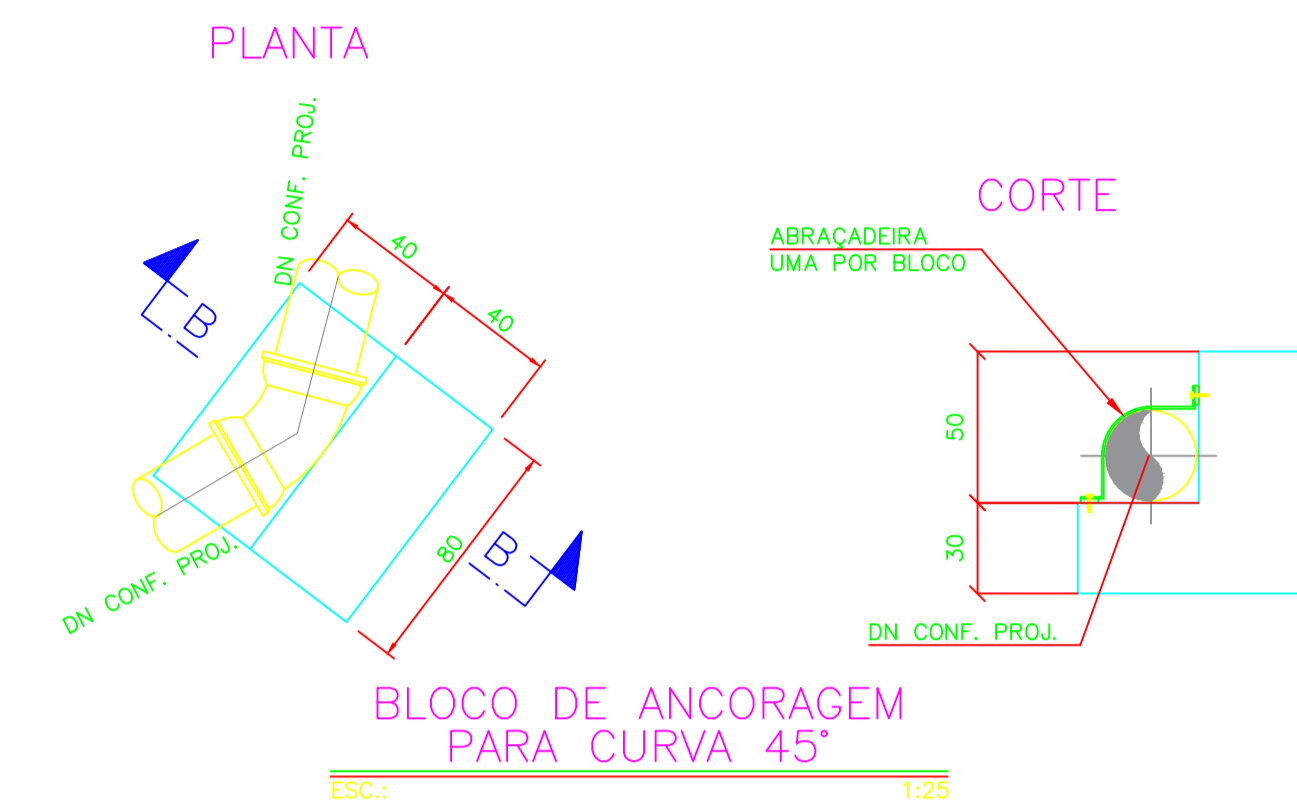
ESC.: 1:1.000



ESTACA 25 AO POÇO DE VISITA PROJETADO  
PERFIL

H=1:1.000  
V=1:100

ESTACA	26	31	31+17,30(DESC.02)	36	41	46	47+13,32(PVP)	PVE
COTA DO TERRENO (m)	202,253	201,517	201,000	201,922	202,449	205,058	205,543	204,000
COTA DA SOLEIRA (m)	201,253	200,517	200,000	200,572	201,449	204,058	204,443	202,900
PROFUNDIDADE (m)	1,000	1,000		1,350	1,000	1,000	1,100	1,100
MATERIAL/DIÂMETRO (mm)				FF DN150			PVC DN200	
EXTENSÃO (m)				433,32			27,25	



ANOTAÇÃO DECISÃO DO DNIT:

- LEGENDAS:
- TERRENO NATURAL
  - - - LINHA DE RECALQUE
  - REDE COLETORA PROJETADA
  - FAIXA DE DOMÍNIO DO DNIT
  - FAIXA NÃO EDIFICANTE DO DNIT

NOTAS:  
1 - ELEVÇÕES EM METRO, DIÂMETROS DE TUBULAÇÕES EM MILÍMETRO, EXCETO ONDE INDICADO DE OUTRA FORMA.

LOCAL DA OBRA:  
BAIRRO GASPAS, COM INTERVENÇÕES NA FAIXA DE DOMÍNIO DO DNIT DAS RODOVIAS BR-116 E BR-356

Nº	DATA	EXECUT.	EMISSÃO INICIAL	DESCRIÇÃO

REVISÕES: CORREÇÃO 04-DNIT

**OTAWA ENGENHARIA**  
Rua Nilson Bello, 744-A, Bairro Poqueá, Belo Horizonte - MG. CEP: 31330-600. Telefone: (31) 3418-2175. otawainfo@otawainfo.com.br

PROJETISTA: OLAVO NETO  
DESENHISTA: OLAVO NETO  
VERIFICADO: HUDSON ROCHA

PREFEITURA MUNICIPAL DE MURIAÉ - MG  
OUTUBRO/2018

SISTEMA DE ESGOTOS SANITÁRIOS  
BAIRRO GASPAS  
LINHA DE RECALQUE CONJUGADA - PARTE B  
PLANTA, PERFIL E DETALHES

Nº CONTRATO: 039/2018  
Nº ARTE: 4818834  
ESCALA: INDICADAS  
FORMATO: A1  
FOLHA: 11 DE 13