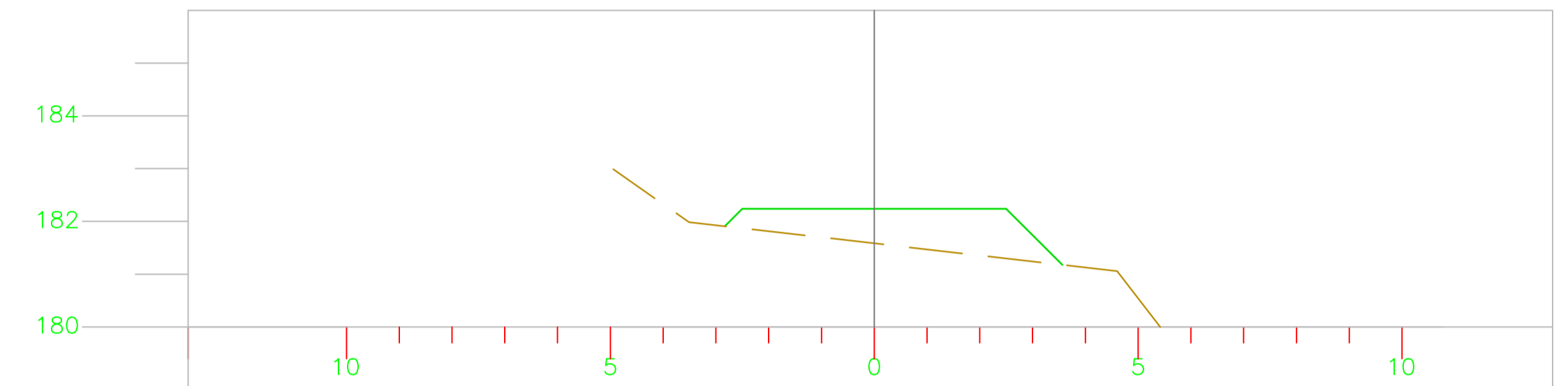


N° DA ESTACA	0
COTA DO TERRENO (m)	182,44
COTA DO GREIDE (m)	182,24

SEÇÃO ESTACA 0

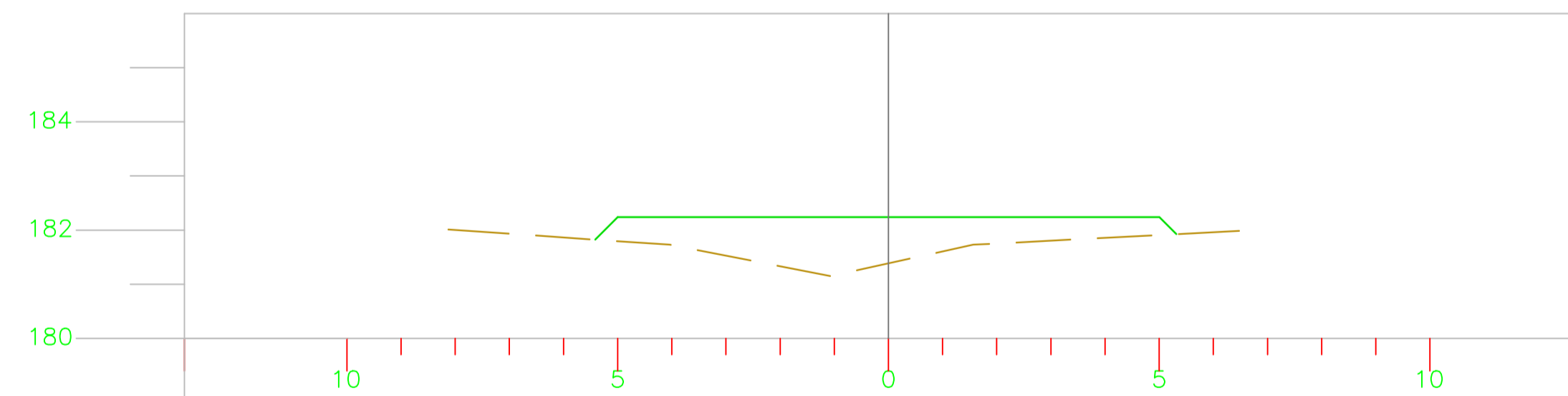
ESC.: 1:100



N° DA ESTACA	1
COTA DO TERRENO (m)	181,58
COTA DO GREIDE (m)	182,24

SEÇÃO ESTACA 1

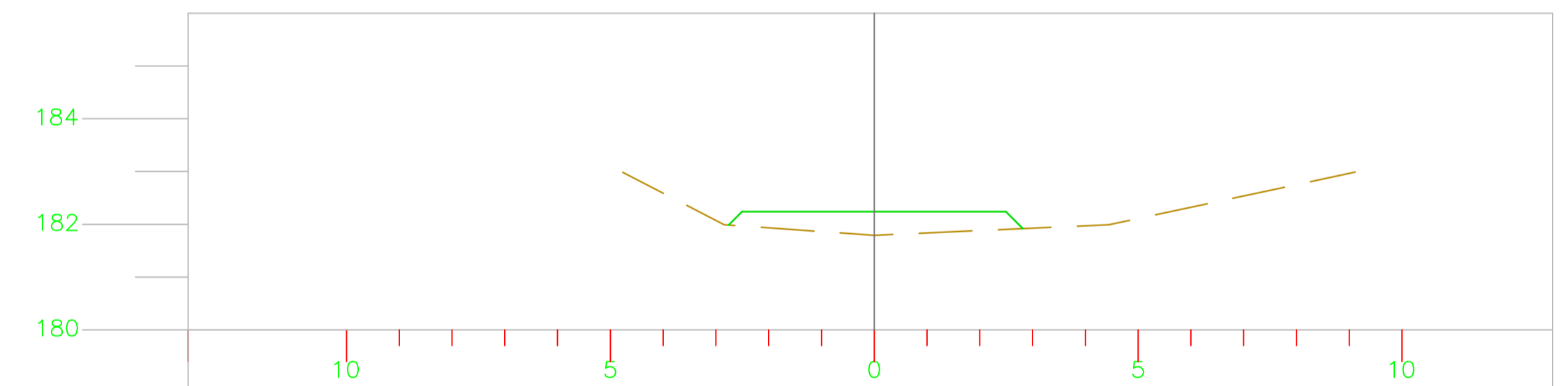
ESC.: 1:100



N° DA ESTACA	0+10,00m
COTA DO TERRENO (m)	181,73
COTA DO GREIDE (m)	182,24

SEÇÃO ESTACA 0+10,00

ESC.: 1:100



N° DA ESTACA	1+10,00m
COTA DO TERRENO (m)	181,79
COTA DO GREIDE (m)	182,24

SEÇÃO ESTACA 1+10,00

ESC.: 1:100

REVISÃO 01	REVISÃO 02	REVISÃO 03	REVISÃO 04	REVISÃO 05
DATA DA REVISÃO	DATA DA REVISÃO	DATA DA REVISÃO	DATA DA REVISÃO	DATA DA REVISÃO

	SISTEMA DE ESGOTO SANITÁRIO		ES - 1229
	PLANTA DE TERRAPLANAGEM - PARTE B - 16/16		
	LOCAL DA OBRA RUA SANTA CATARINA BAIRRO PADRE TIAGO		MURIAÉ-MG
EXTENSÃO DA ÁREA 743,89 m		ESCALA 1:100	DATA 29/03/2023
RESPONSÁVEL TÉCNICO GUSTAVO CORRETTI RODRIGUES ENGRº CIVIL CREA 133.497/D		DEMSUR - DEPARTAMENTO MUNICIPAL DE SANEAMENTO URBANO JOÃO FRANCA CIRIBELLI DE CARVALHO DIRETOR DE DIVERSO DE ÁGUAS E ESGOTOS MARIA DA CONSOLAÇÃO T. PAMPOLINI FREITAS DIRETORA GERAL	