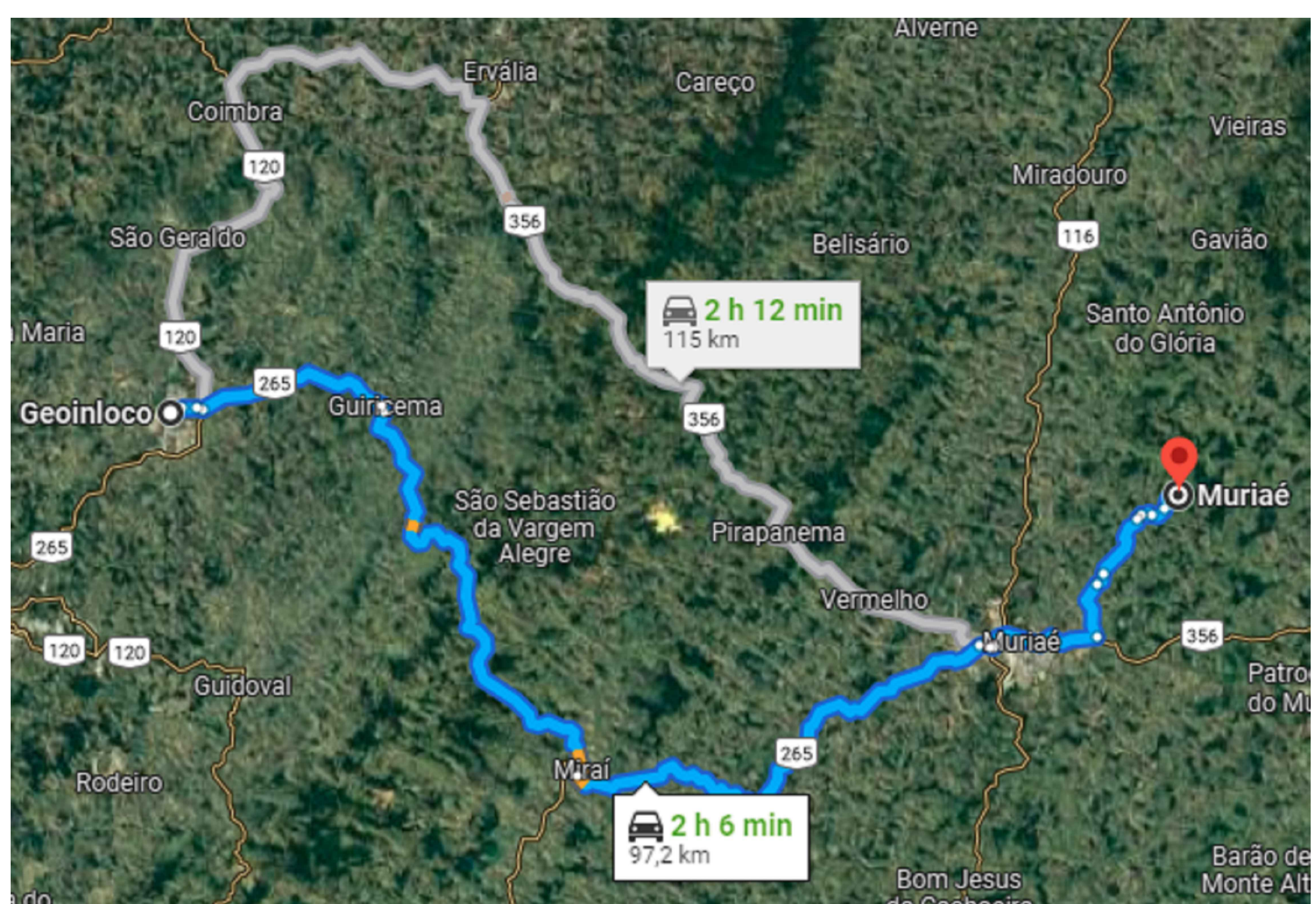
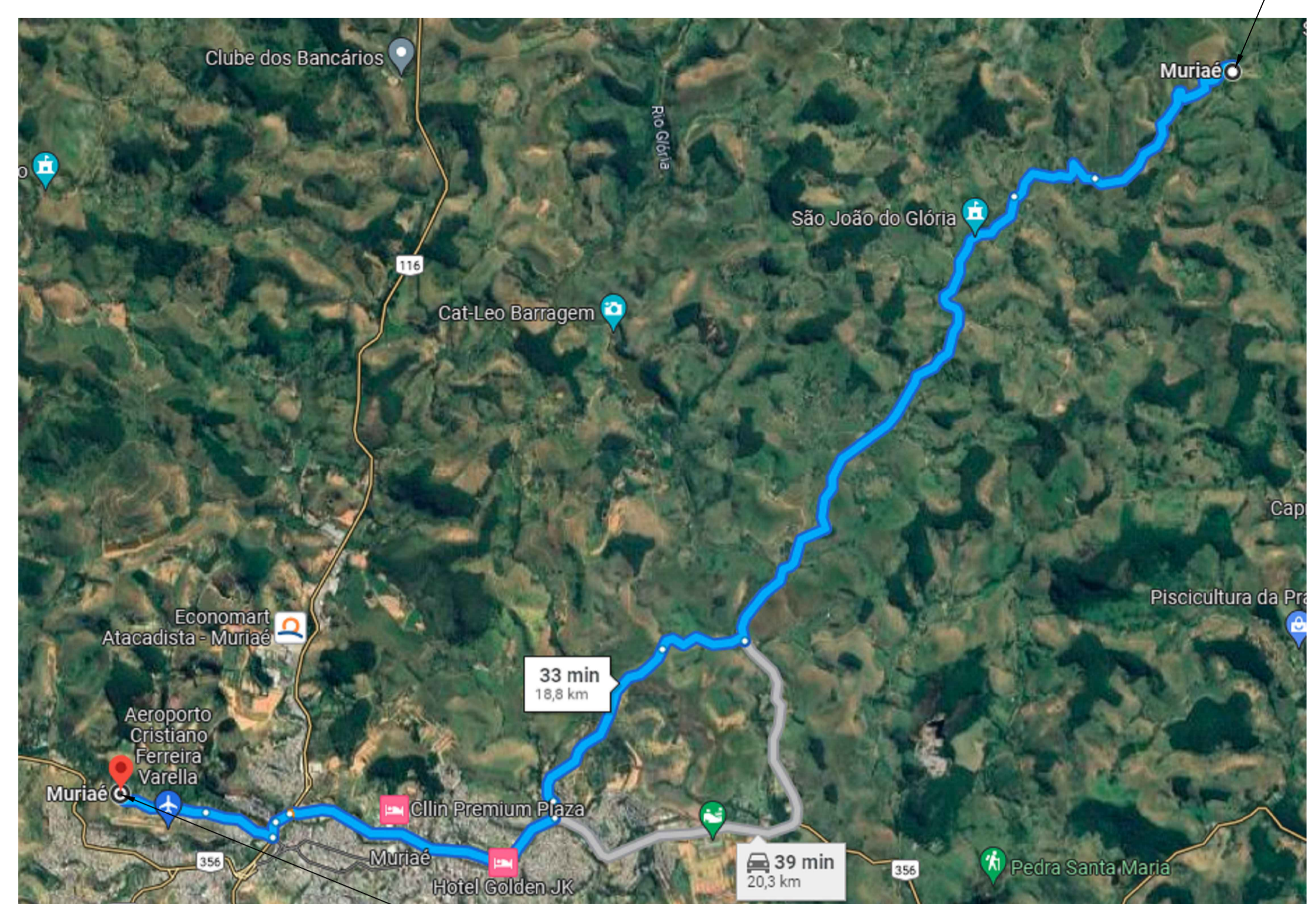


OBRA:  
COORDENADAS  
21° 03' 11,094" S  
42° 17' 02,974" O

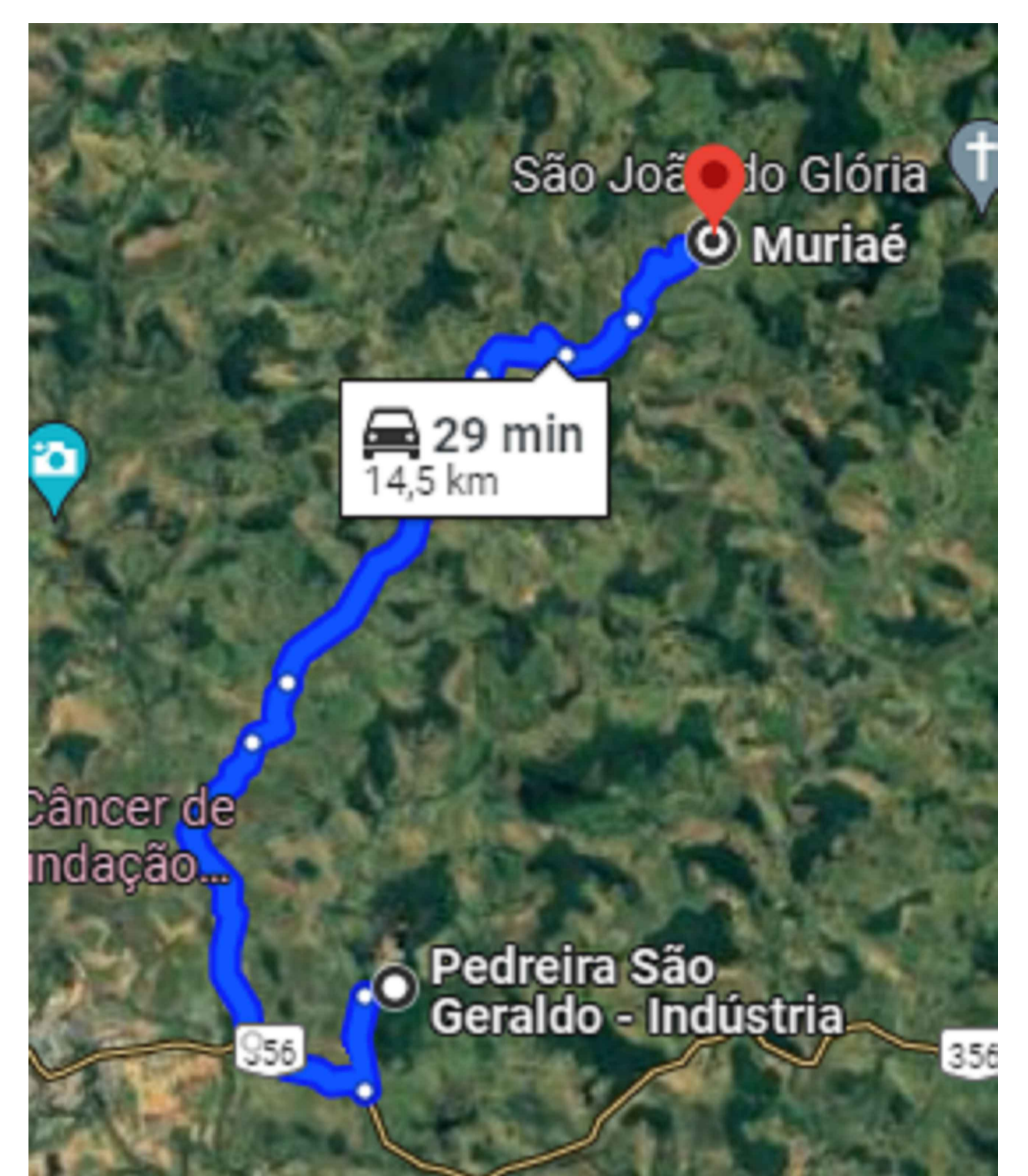


**DMT BATE-ESTACA SEM ESCALA**

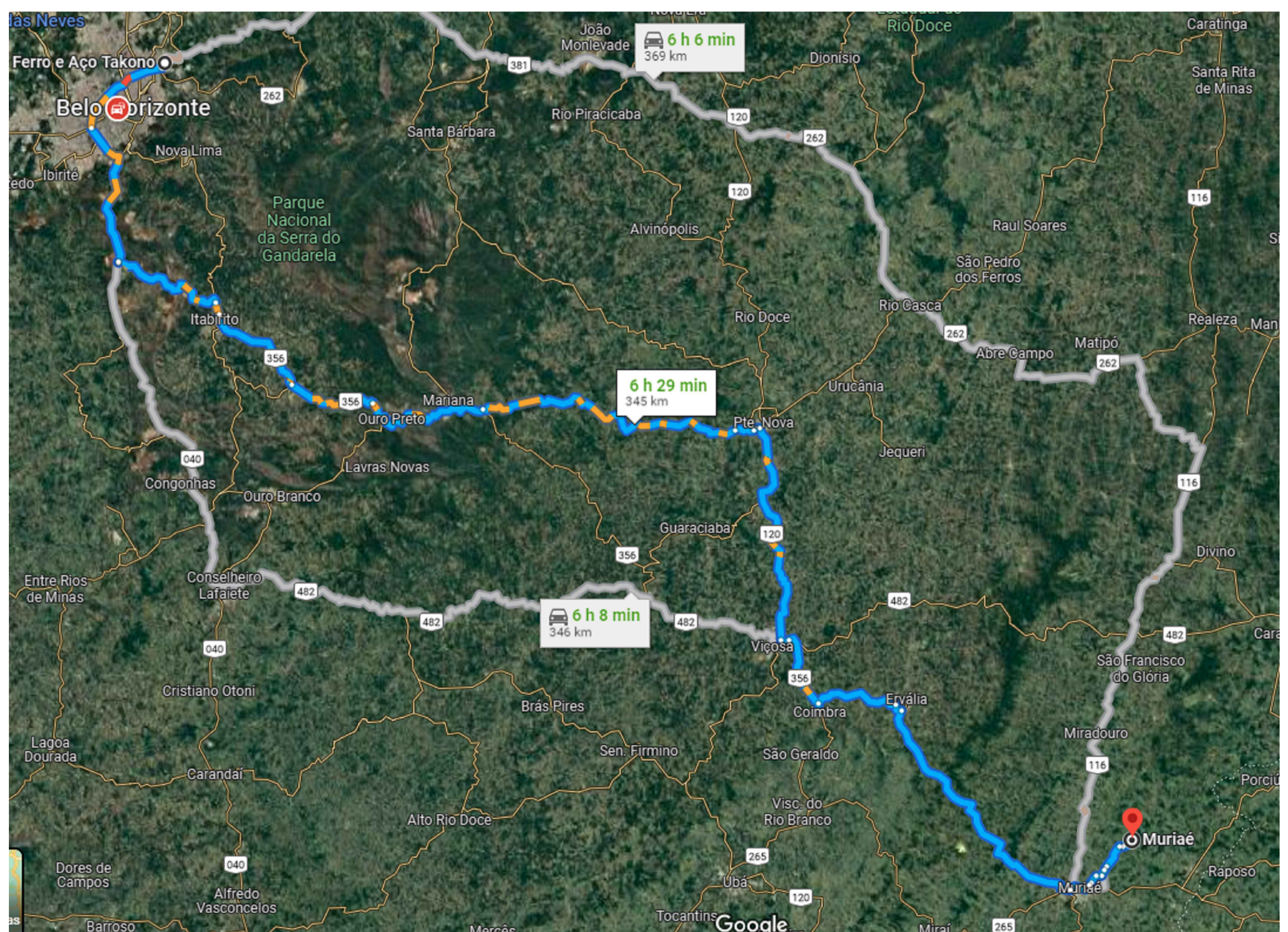


**LOCALIZAÇÃO BOTA-FORA SEM ESCALA**

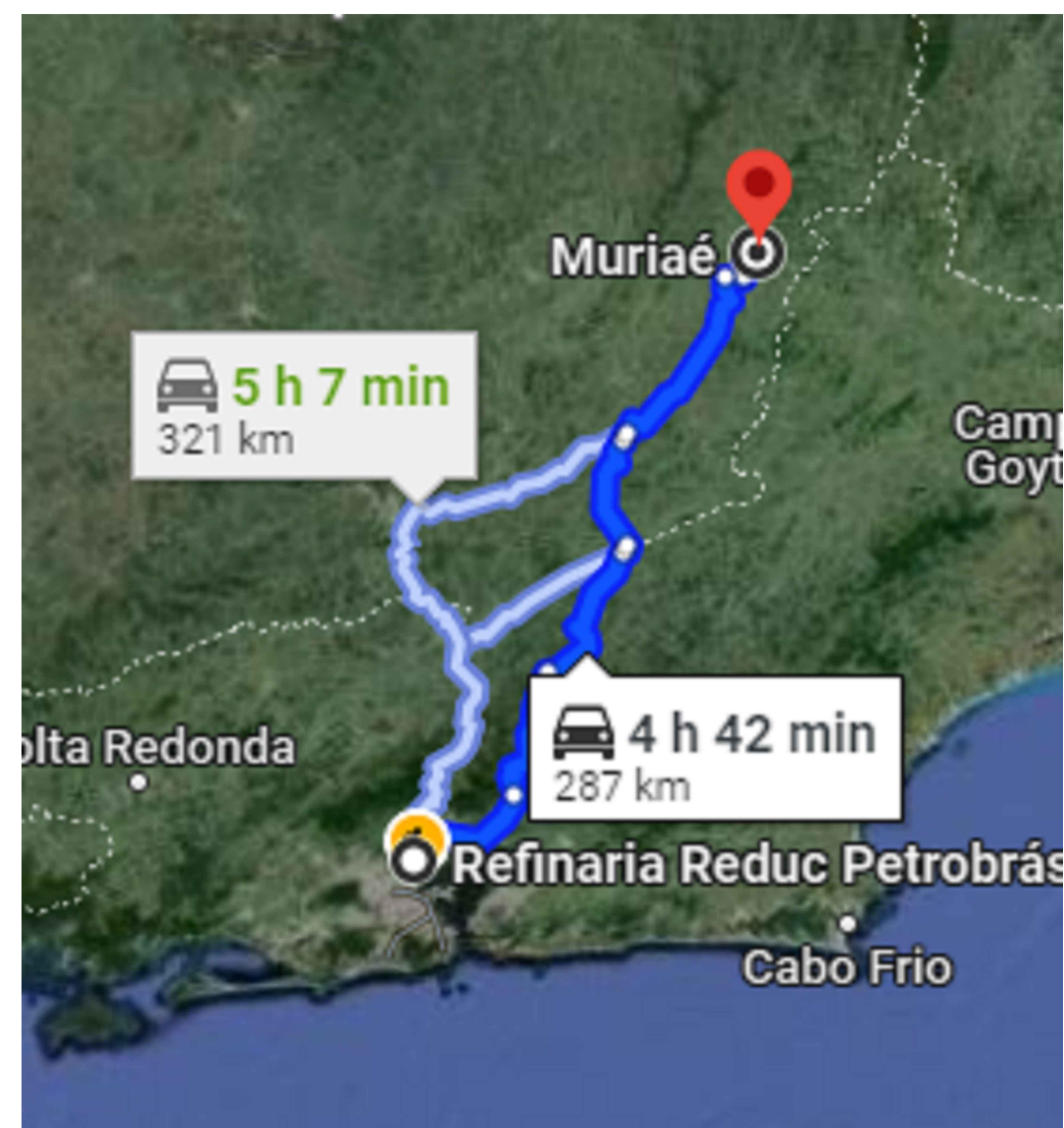
BOTA-FORA:  
COORDENADAS  
21° 7' 22,400" S  
42° 23' 57,100" O



**DMT SOLO-BRITA SEM ESCALA**



**DMT VIGAS METÁLICAS SEM ESCALA**



**DMT MATERIAL ASFÁLTICO SEM ESCALA**

		<b>PREFEITURA DE MURIAÉ</b>	
		SECRETARIA MUNICIPAL DE OBRAS PÚBLICAS	
		PONTE SÃO JOÃO DO GLÓRIA	
		PROJETO ESTRUTURAL- PONTE MISTA	
PREFEITURA DE MURIAÉ / CNPJ: 17.947.581/0001-76		DESCRIÇÃO: DISTÂNCIA MÉDIA DE TRANSPORTE	
MARCOS GUARINO DE OLIVEIRA			
SECRETARIA MUNICIPAL DE OBRAS PÚBLICAS:		LOCAL: ZONA RURAL DA COMUNIDADE DO SÃO JOÃO DO GLÓRIA, COORDENADAS: 21°03'11,094"S; 42°17'02,974"O. MURIAÉ - MG	
R. T. PROJETO:		ARGUIVO: Ponte São João do Glória 2.dwg	
ENG. ARLAN DO CARMO MENDONÇA/ CREA-MG Nº 177324-D		DATA: 22/03/2024	ESC: INDICADAS
ENG. MAYKO TORRES BOALETO/ CREA-MG Nº 245271-D			<b>02/13</b>