

LOCALIZAÇÃO GEOGRÁFICA
 LATITUDE = 21°03'11,094" S
 LONGITUDE = 42°17'02,974" O

ÁRVORE A SER REMOVIDA

COTA NA=362,54

COTA NA=362,53

COTA NA=362,56

COTA NA=362,50

COTA FUNDO=361,91

COTA FUNDO=361,71

PONTE MADEIRA

ROCHA

CANALETA 1/2Ø40

CANALETA A SER REMOVIDA

SOLO NATURAL

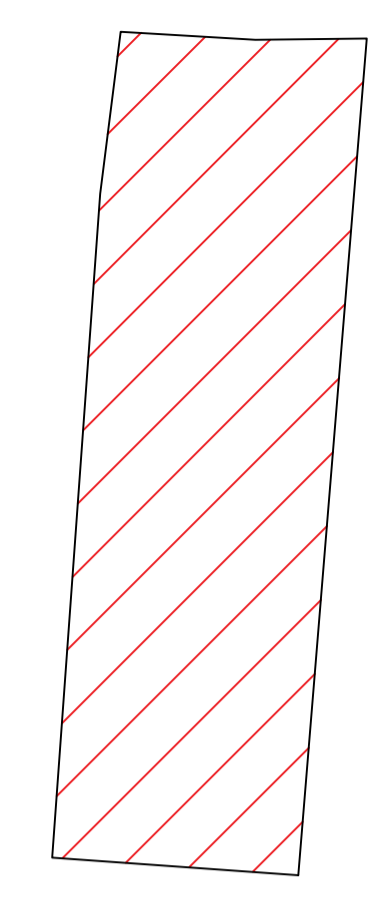
PORTEIRA COTA MÁX. CHEIA=365,44

DEPÓSITO


ANTENA

CASA

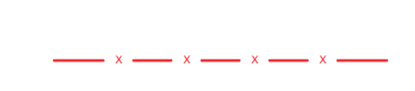
CANALETA 1/2Ø40



Demolição
 - Tabuleiro
 Dimensões:
 Área em planta: 36,36m²;
 Altura: 0,20 m;
 Volume a demolir: 7,27 m³.



- Corte, destocamento e afastamento de árvore.



- Cerca de Madeira (reposicionar)
 Comprimento: 45,23m.



- Canaleta
 Comprimento: 11,31 m.

Planta baixa: Demolição
 ESCALA: 1/100

	PREFEITURA DE MURIAÉ SECRETARIA MUNICIPAL DE OBRAS PÚBLICAS PONTE SÃO JOÃO DO GLÓRIA PROJETO ESTRUTURAL- PONTE MISTA		
	PREFEITURA DE MURIAÉ / CNPJ: 17.947.581/0001-76 MARCOS GUARINO DE OLIVEIRA SECRETARIA MUNICIPAL DE OBRAS PÚBLICAS:		DESCRIÇÃO: PROJETO DE DEMOLIÇÃO
R. T. PROJETO: ENG. ARLAN DO CARMO MENDONÇA/ CREA-MG Nº 177324-D ENG. MAYKO TORRES BOALENTO/ CREA-MG Nº 245271-D		LOCAL: ZONA RURAL DA COMUNIDADE DO SÃO JOÃO DO GLÓRIA. COORDENADAS: 21°03'11,094"S; 42°17'02,974"O. MURIAÉ - MG ARQUIVO: Ponte São João do Glória 2.dwg	
		DATA: 22/03/2024	ESC: INDICADAS
		03/13	