





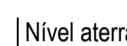
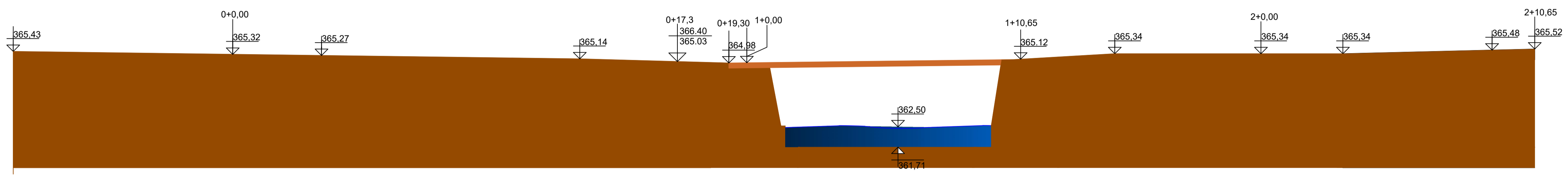
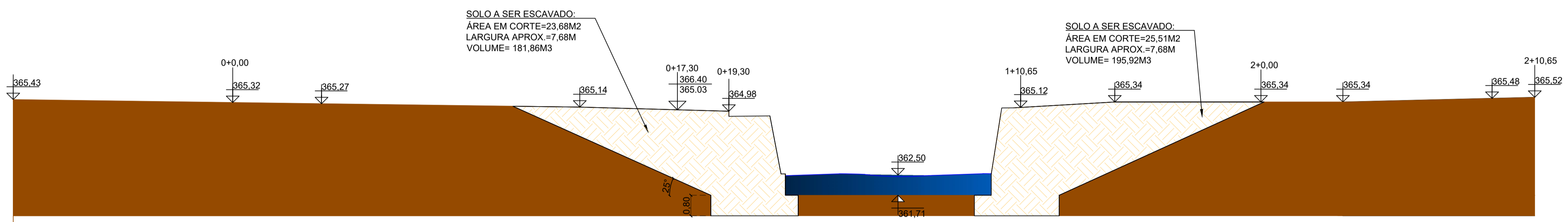


**LEGENDA**

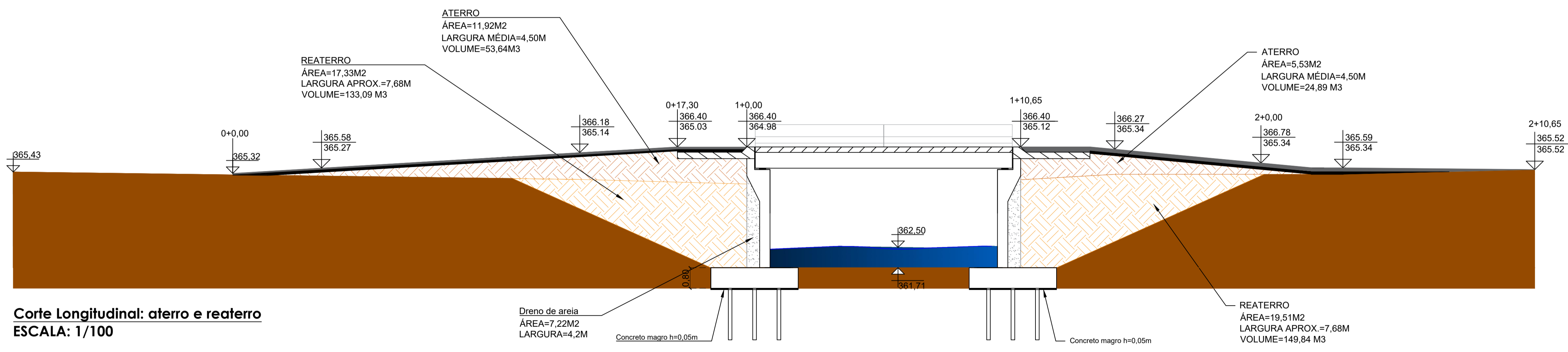
-  Solo natural
-  Reaterro compactado com material de boa qualidade
-  Aterro compactado com material de boa qualidade
-  Areia grossa para dreno
-  Nivel existente
-  Nivel aterrado
-  Nivel existente




**Corte Longitudinal: Terreno natural**  
**ESCALA: 1/100**



**Corte Longitudinal: escavação**  
**ESCALA: 1/100**



**Corte Longitudinal: aterro e reaterro**  
**ESCALA: 1/100**

	<b>PREFEITURA DE MURIAÉ</b>		
	SECRETARIA MUNICIPAL DE OBRAS PÚBLICAS		
PONTE SÃO JOÃO DO GLÓRIA			
PROJETO ESTRUTURAL- PONTE MISTA			
PREFEITURA DE MURIAÉ / CNPJ: 17.947.581/0001-76 MARCOS GUARINO DE OLIVEIRA		DESCRIÇÃO: TERRAPLENAGEM 2	
SECRETARIA MUNICIPAL DE OBRAS PÚBLICAS: JORGE FÉRES FILHO		LOCAL: ZONA RURAL DA COMUNIDADE DO SÃO JOÃO DO GLÓRIA, COORDENADAS: 21°03'11,094"S; 42°17'02,874"O. MURIAÉ - MG	
R. T. PROJETO: ENG. ARLAN DO CARMO MENDONÇA/ CREA-MG Nº 177324-D		ARQUIVO: Ponte São João do Glória 2.dwg	
ENG. MAYKO TORRES BOALENTO/ CREA-MG Nº 245271-D		DATA: 22/03/2024	ESC: INDICADAS
			<b>06/13</b>