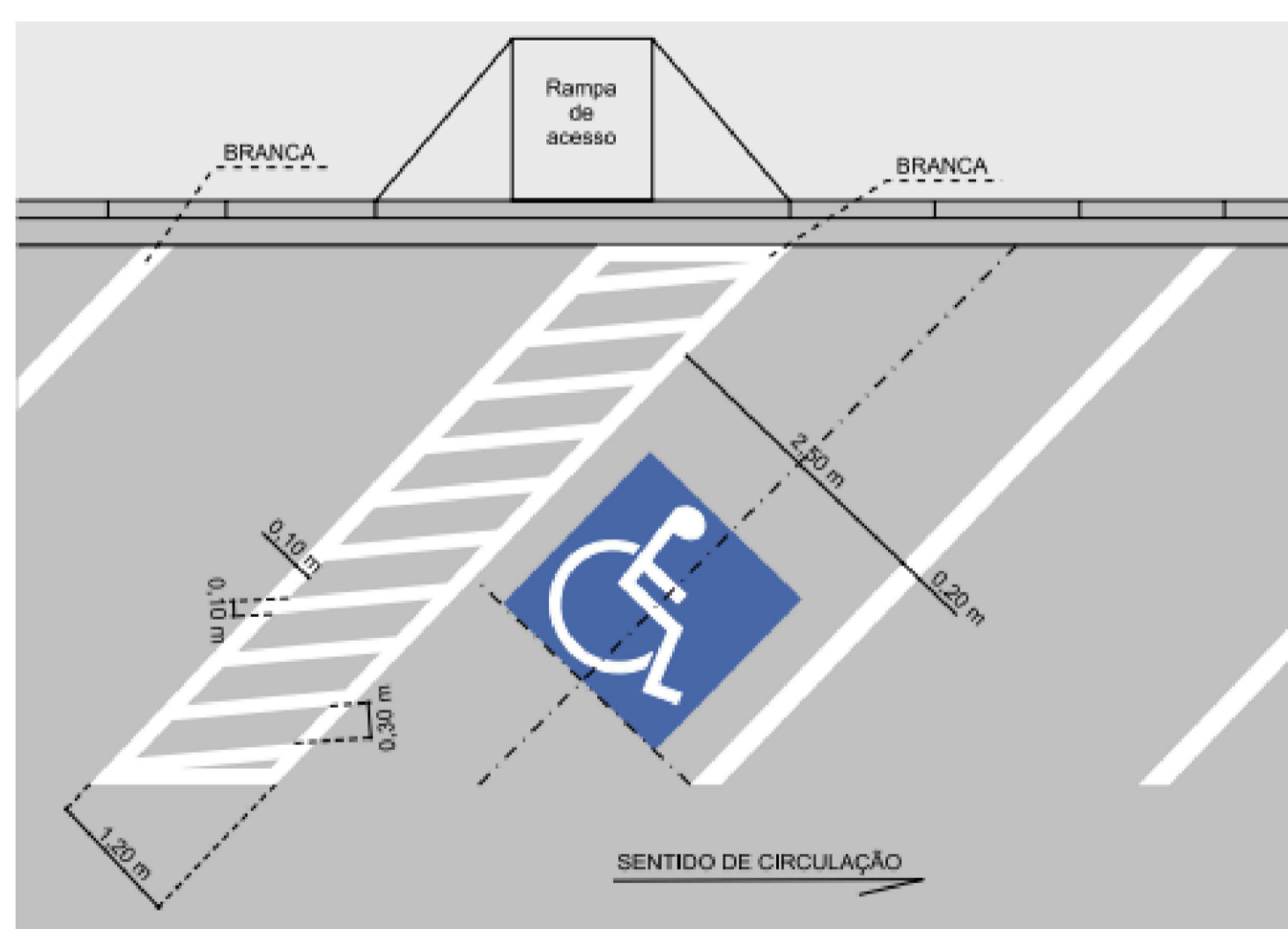
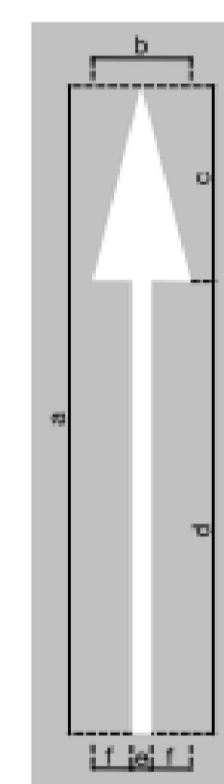


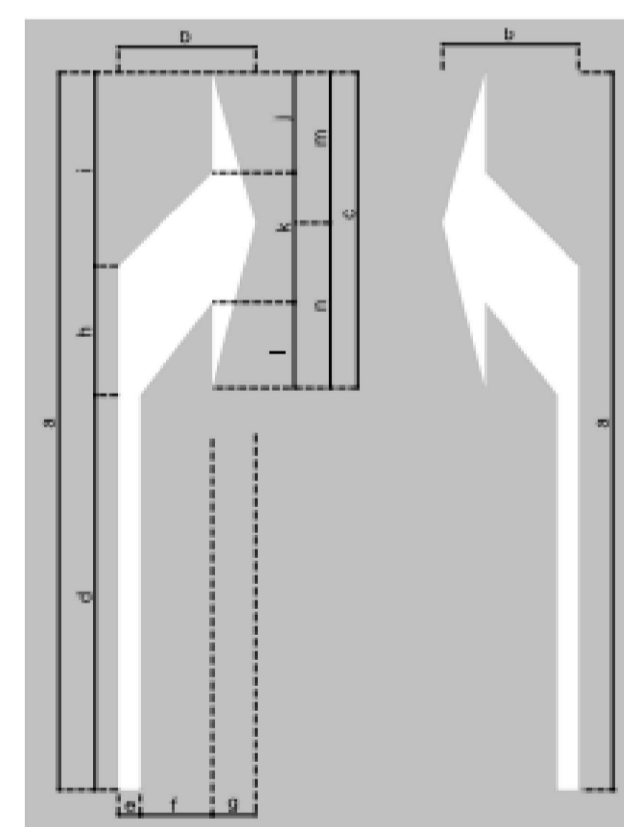
SINALIZAÇÃO HORIZONTAL RUA EFIGÊNICA F. SILVA, TRECHO DA RUA DESEMBARGADOR CANEDO E PRAÇA CORONEL PACHECO DE MEDEIROS
 ESCALA 1:200



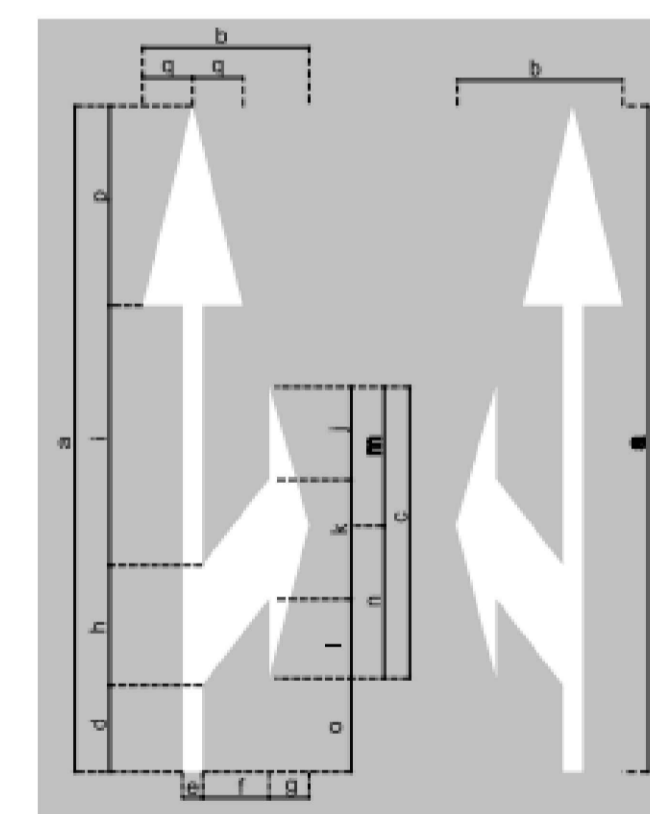
Símbolo indicativo de local de estacionamento de veículos que transportam ou que sejam conduzidos por pessoas portadoras de deficiências físicas (DEF) "Deficiente Físico"
 ESCALA: S/E



DIMENSÕES (m)					
a	b	c	d	e	f
5,00	0,75	1,50	3,50	0,15	0,30
7,50	0,75	2,25	5,25	0,15	0,30



DIMENSÕES (m)													
a	b	c	d	e	f	g	h	i	j	k	l	m	n
5,00	0,95	2,20	2,75	0,15	0,50	0,30	0,90	1,35	0,70	0,90	0,60	1,05	1,15
7,50	0,95	3,30	4,12	0,15	0,50	0,30	1,35	2,03	1,05	1,35	0,90	1,58	1,72



DIMENSÕES (m)																	
a	b	c	d	e	f	g	h	i	j	k	l	m	n	o	p	q	
5,00	1,25	2,20	0,65	0,15	0,50	0,30	0,90	1,95	0,70	0,90	0,60	1,05	1,15	0,70	1,50	0,38	
7,50	1,25	3,30	0,98	0,15	0,50	0,30	1,35	2,92	1,05	1,35	0,90	1,58	1,72	1,05	2,25	0,38	

Setas indicativas de posicionamento na pista para a execução de movimentos (PEM)
 ESCALA: S/E



PREFEITURA DE MURIAÉ
 SECRETARIA MUNICIPAL DE OBRAS PÚBLICAS
 PAVIMENTAÇÃO ASFÁLTICA
 PROJETO DE RECAPEAMENTO

PREFEITURA DE MURIAÉ / CNPJ: 17.947.581/0001-76

MARCOS GUARINO DE OLIVEIRA

SECRETARIA MUNICIPAL DE OBRAS PÚBLICAS:

JORGE FÉRES FILHO

R. T. PROJETO:

DESCRIÇÃO: SINALIZAÇÃO HORIZONTAL RUA EFIGÊNICA F. SILVA, TRECHO DA RUA DESEMBARGADOR CANEDO E PRAÇA CORONEL PACHECO DE MEDEIROS. BAIRRO CENTRO. MUNICÍPIO: MURIAÉ - MG.

LOCAL: RUA EFIGÊNICA F. SILVA, TRECHO DA RUA DESEMBARGADOR CANEDO E PRAÇA CORONEL PACHECO DE MEDEIROS. BAIRRO CENTRO. MUNICÍPIO: MURIAÉ - MG.

ARQUIVO:
 DT_RECAPEAMENTO_CENTRO_EFIGÊNICA-DESEMBARGADOR.dwg

ARLAN DO CARMO MENDONÇA- CREA-MG 177324/D

DATA: 06/11/2024

ESC: INDICADAS

02/05