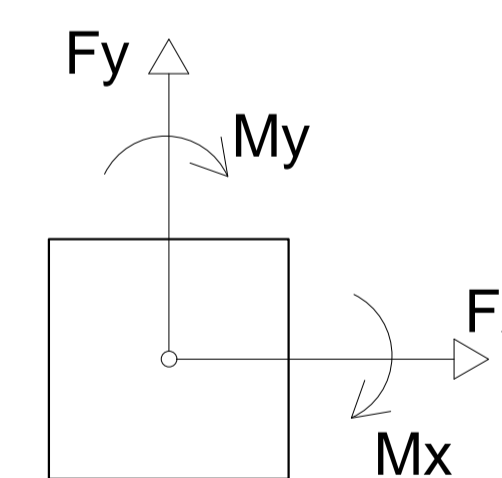
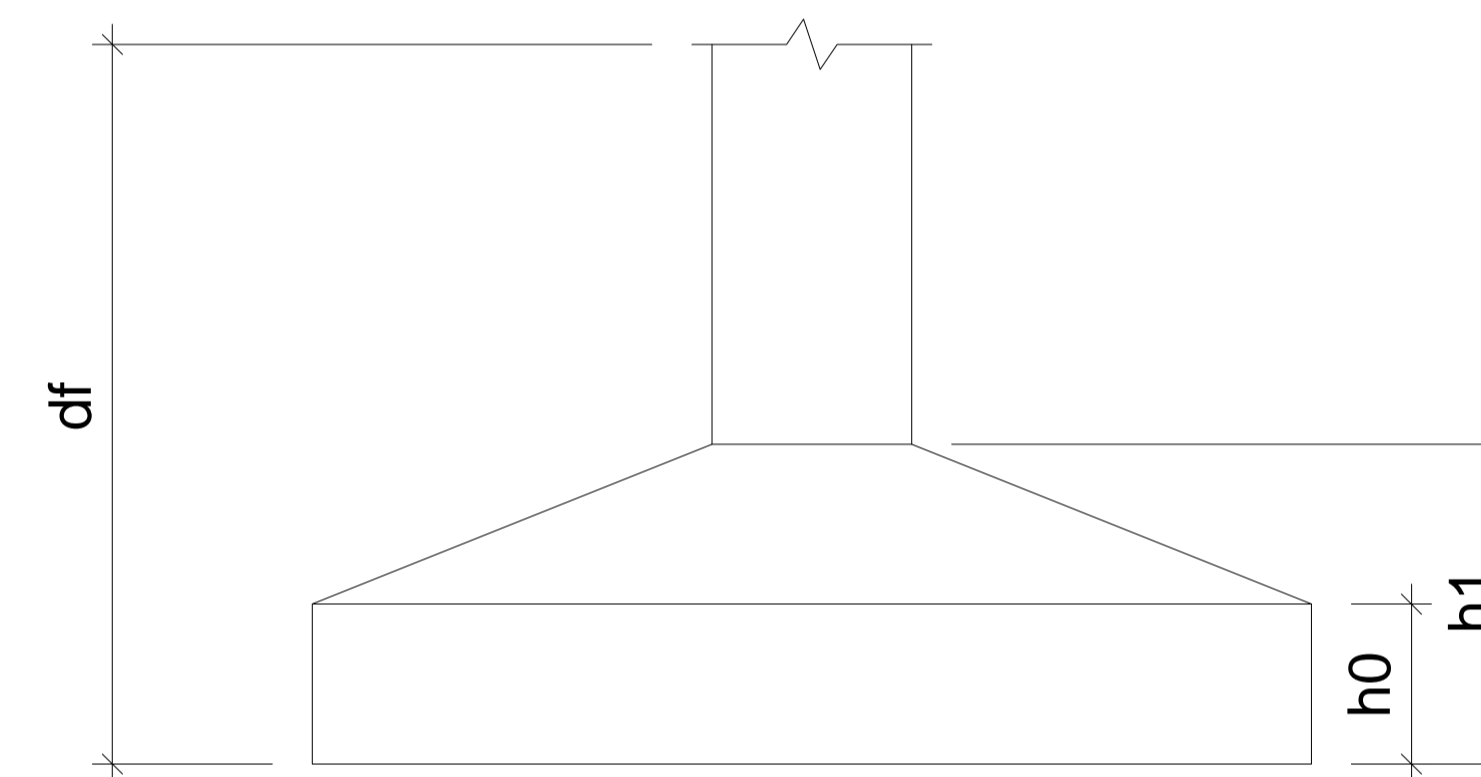
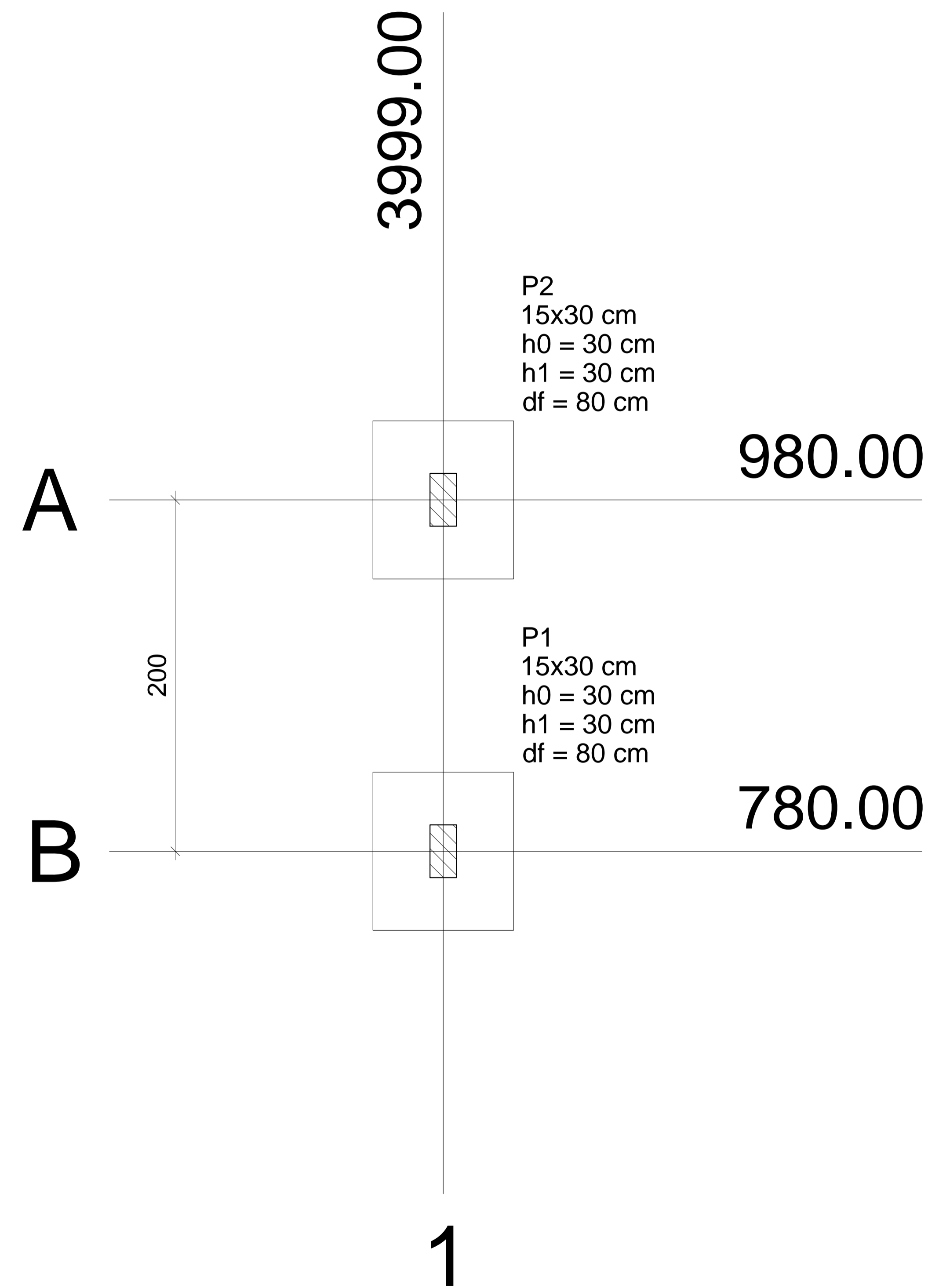


Nome	Seção (cm)	X (cm)	Y (cm)	Pilar						Fundação				
				Carga Máx. (tf)	Carga Mín. (tf)	Mx (kgf.m)	My (kgf.m)	Fx (tf)	Fy (tf)	Lado B (cm)	Lado H (cm)	h0 / ha (cm)	h1 / hb (cm)	df (cm)
P1	15x30	3999.00	780.00	0.6	0.5	100	300	0.1	0.1	80	90	30	30	80
P2	15x30	3999.00	980.00	0.6	0.5	100	300	0.1	0.1	80	90	30	30	80

Locação no eixo X	
Coordenadas (cm)	Nome
3999.00	P2, P1

Locação no eixo Y	
Coordenadas (cm)	Nome
980.00	P2
780.00	P1



Planta de locação
escala 1:50

	PREFEITURA MUNICIPAL DE MURIAÉ SECRETARIA MUNICIPAL DE OBRAS PÚBLICAS	
	UNIDADE ESCOLAR DE EDUCAÇÃO INFANTIL NO BAIRRO BOM PASTOR PROJETO DE LOCAÇÃO	
PREFEITURA DE MURIAÉ / CNPJ: 17.947.581/0001-76 PREFEITO IOANNIS KONSTANTINOS GRAMMATIKOPOULOS SECRETARIA DE OBRAS PÚBLICAS:	DESCRIÇÃO: PROJETO DE CONSTRUÇÃO DE MURO DE CONCRETO ARMADO	LOCAL: BAIRRO BOM PASTOR - MURIAÉ - MG
CARLOS MAGNO DE OLIVEIRA	ARQUIVO: PROJETO DE LOCAÇÃO.DWG	R. T. PROJETO: LEONARDO DA SILVA ENGENHEIRO CIVIL - CREA RJ 2017103206D
ESC. INDICADAS DATA: MAIO / 2020	FOLHA: 01/06	