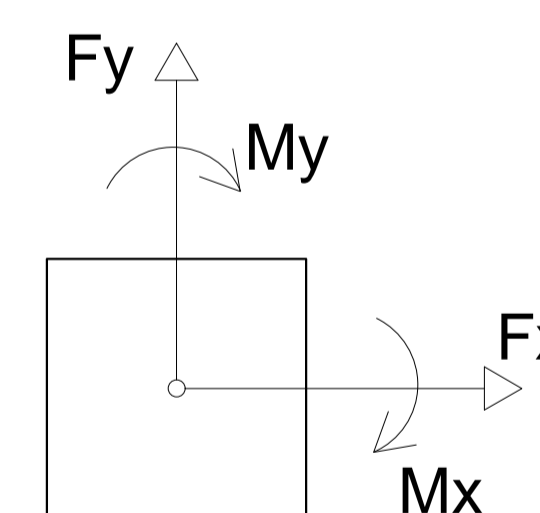
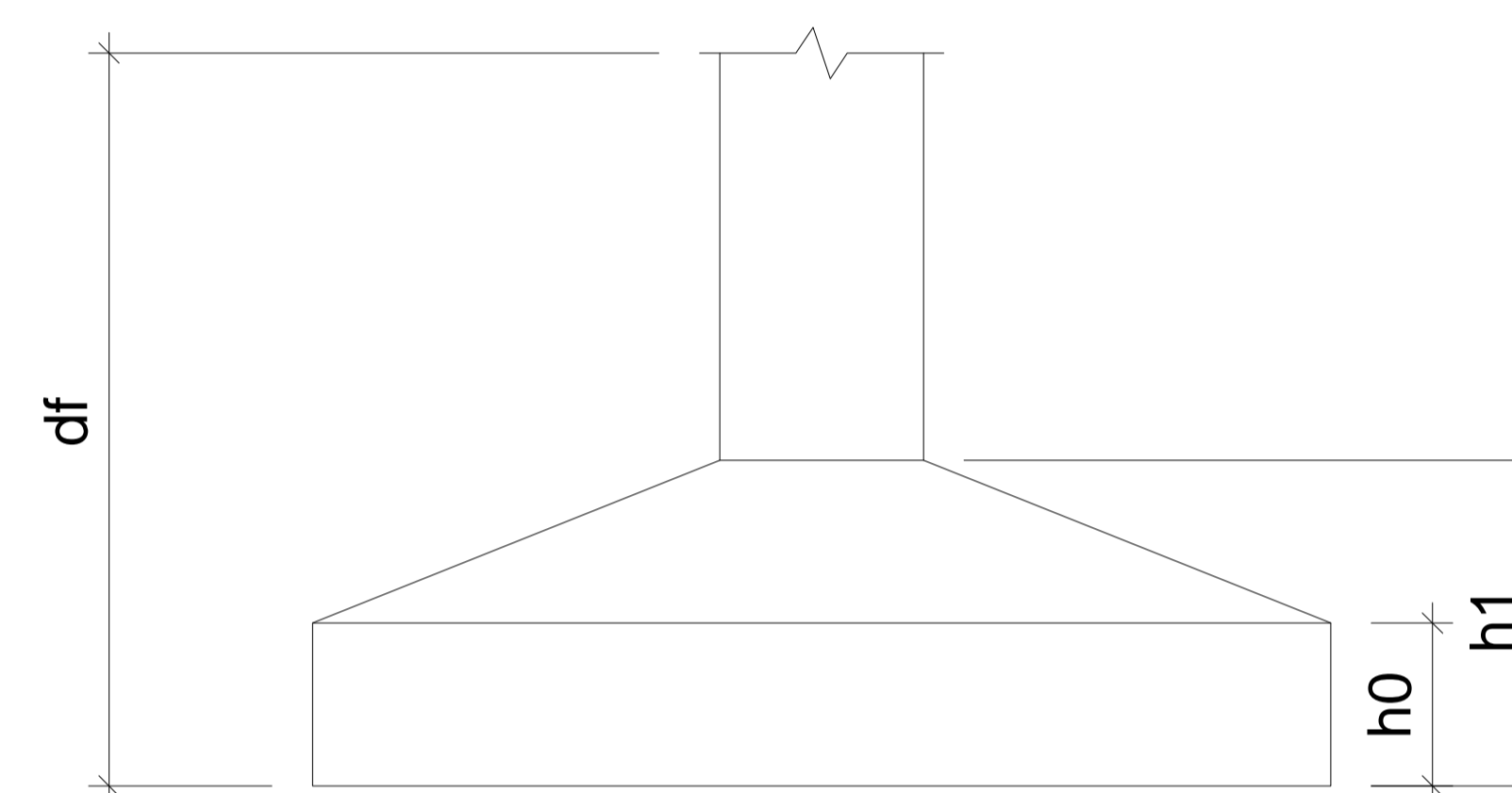
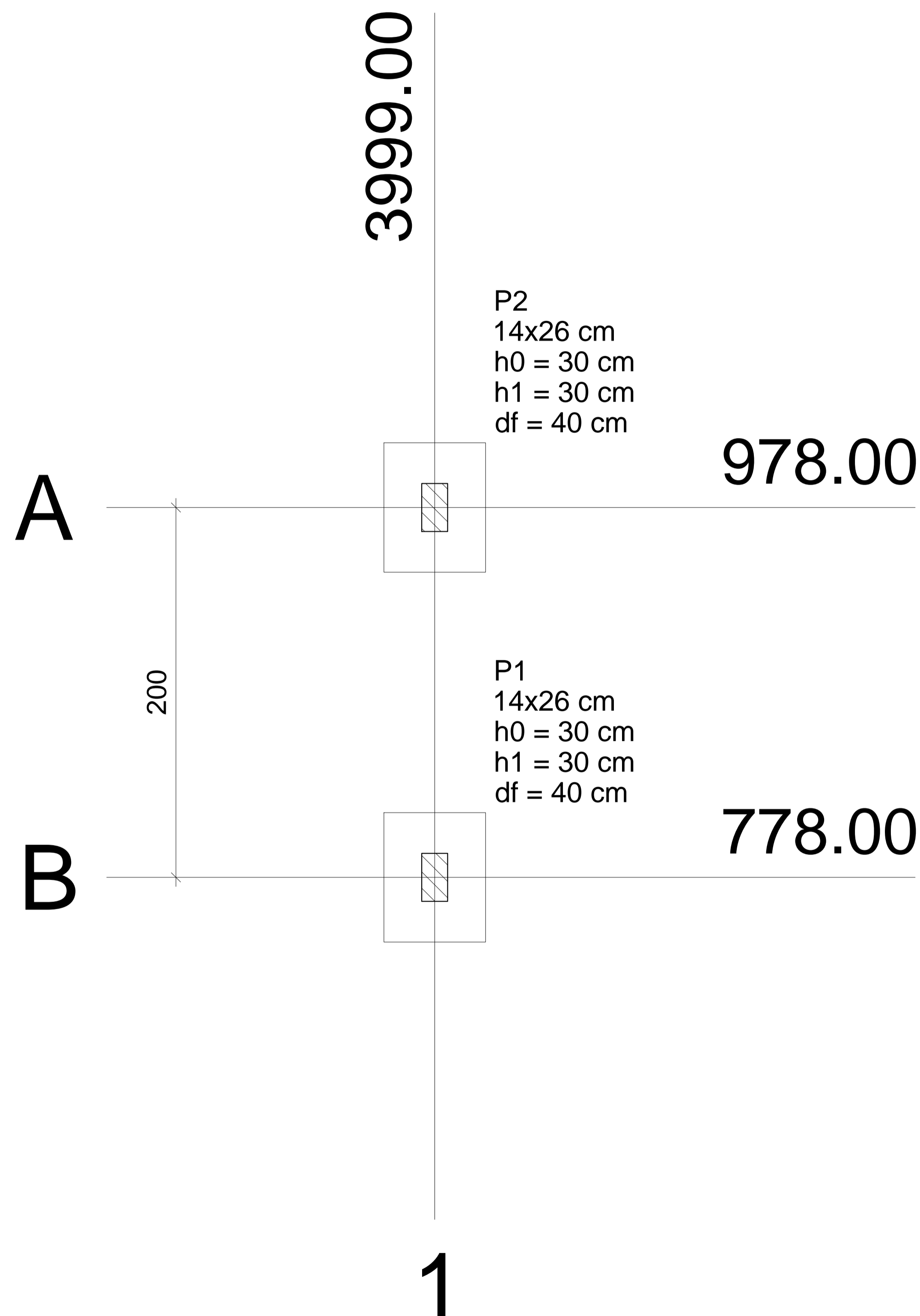


Nome	Seção (cm)	X (cm)	Y (cm)	Pilar						Fundação				
				Carga Máx. (tf)	Carga Mín. (tf)	Mx (kgf.m)	My (kgf.m)	Fx (tf)	Fy (tf)	Lado B (cm)	Lado H (cm)	h0 / ha (cm)	h1 / hb (cm)	df (cm)
P1	14x26	3999.00	778.00	0.7	0.6	100	100	0.1	0.2	55	70	30	30	40
P2	14x26	3999.00	978.00	0.7	0.6	100	100	0.1	0.2	55	70	30	30	40

Locação no eixo X	
Coordenadas (cm)	Nome
3999.00	P2, P1

Locação no eixo Y	
Coordenadas (cm)	Nome
978.00	P2
778.00	P1



Planta de locação
escala 1:50

	PREFEITURA MUNICIPAL DE MURIAÉ SECRETARIA MUNICIPAL DE OBRAS PÚBLICAS	
	UNIDADE ESCOLAR DE EDUCAÇÃO INFANTIL NO BAIRRO BOM PASTOR	
PROJETO DE LOCAÇÃO		
PREFEITURA DE MURIAÉ / CNPJ: 17.947.581/0001-76	DESCRIÇÃO: PROJETO DE CONSTRUÇÃO DE MURETA DE CONCRETO ARMADO	
PREFEITO IOANNIS KONSTANTINOS GRAMMATIKOPOULOS	LOCAL: BAIRRO BOM PASTOR - MURIAÉ - MG	
SECRETARIA DE OBRAS PÚBLICAS:	ARQUIVO: PROJETO DE LOCAÇÃO.DWG	
CARLOS MAGNO DE OLIVEIRA	ESC. INDICADAS	FOLHA: 01/04
R. T. PROJETO: LEONARDO DA SILVA ENGENHEIRO CIVIL - CREA RJ 2017103206D	DATA: MAIO / 2020	