



PREFEITURA MUNICIPAL DE MURIAÉ
ESTADO DE MINAS GERAIS
CNPJ – 17.947.581/0001-76
SECRETARIA MUNICIPAL DE EDUCAÇÃO

PROJETO BÁSICO – TRANSPORTE ESCOLAR
DISTRITO DE VERMELHO

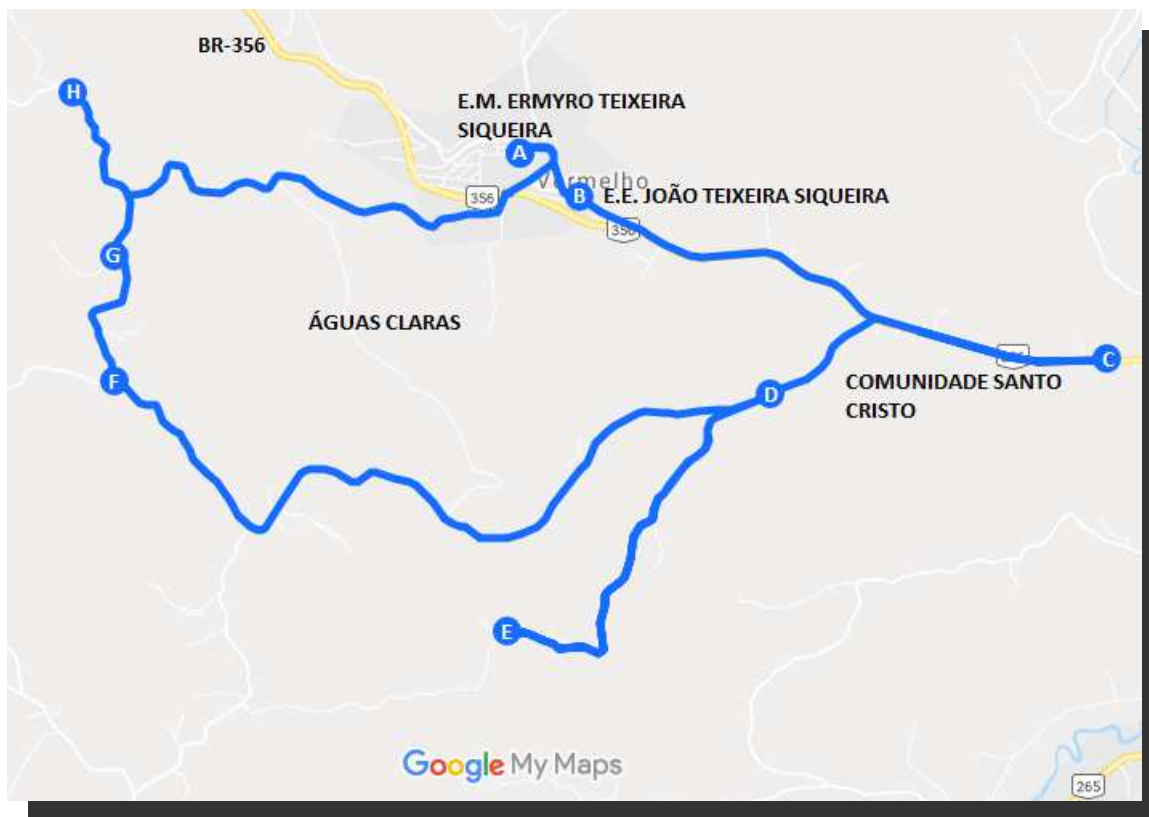


Imagem 1: Projeto Básico da linha Vermelho – Comunidade Santo Cristo – Águas Claras e Adjacências.

Fonte: Google My Maps.

Linha: Vermelho – Águas Claras e Adjacências.

Ponto inicial: E. E. João Teixeira Siqueira

Ponto final: E. E. João Teixeira Siqueira

Estrada principal: E. E. João Teixeira Siqueira, segue pela BR-356 até nas proximidades da Comunidade Santo Cristo, entra na estrada de terra sentido Águas Claras, segue fazendo o percurso na estrada de terra até no trevo de acesso ao Distrito de Vermelho.



PREFEITURA MUNICIPAL DE MURIAÉ
ESTADO DE MINAS GERAIS
CNPJ – 17.947.581/0001-76
SECRETARIA MUNICIPAL DE EDUCAÇÃO

Memorial Descritivo: O trajeto principal composto de todos os pontos inicia-se no ponto B na Escola Estadual João Teixeira Siqueira, situada no Distrito de Vermelho com destino ao ponto A situado na Escola Municipal Ermyro Teixeira Siqueira, segue do ponto A ao ponto C situada na BR-356 onde coleta alunos, segue do ponto C ao ponto D na região da comunidade Santo Cristo onde coleta alunos, segue do ponto D ao ponto E onde coleta alunos, segue do ponto E ao ponto F situado na região denominada Águas Claras onde coleta alunos, segue do ponto F ao ponto G situado em ramificação fora da via Principal na região denominada Águas Claras onde coleta alunos, segue do ponto G ao ponto H onde coleta alunos, segue do ponto H ao ponto A situado na Escola Municipal Ermyro Teixeira Siqueira onde deixa alunos segue do ponto A ao ponto B situado na Escola Estadual João Teixeira Siqueira situada no Distrito de Vermelho onde deixa alunos, percorrendo um Projeto básico/Trajeto de 26,69 Km.

Thiago Alves Ferreira
Chefe da Divisão do Transporte Escolar



PREFEITURA MUNICIPAL DE MURIAÉ
ESTADO DE MINAS GERAIS
CNPJ – 17.947.581/0001-76
SECRETARIA MUNICIPAL DE EDUCAÇÃO

PROJETO EXECUTIVO – TRANSPORTE ESCOLAR
DISTRITO DE VERMELHO

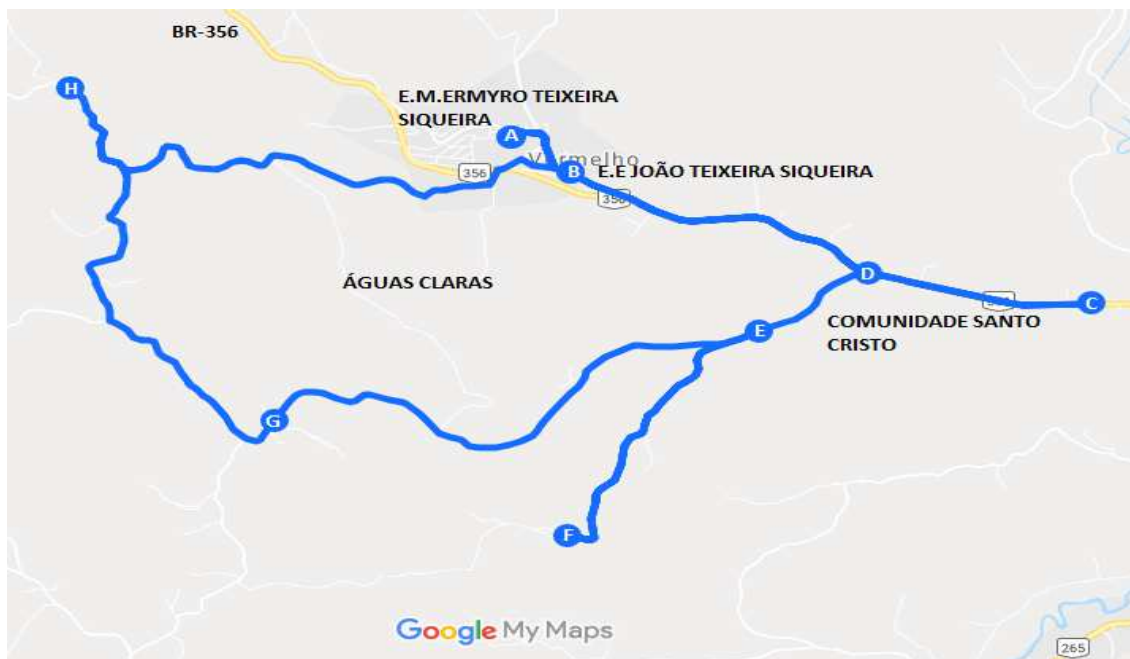


Imagem 2: Projeto Executivo da linha Vermelho – Comunidade Santo Cristo – Águas Claras e Adjacências.

Fonte: Google My Maps

Memorial Descritivo: O trajeto principal composto de todos os pontos inicia-se no ponto B na Escola Estadual João Teixeira Siqueira e segue do ponto B ao ponto C situada na BR-356 onde coleta alunos, segue do ponto C ao ponto D na região da comunidade Santo Cristo onde coleta alunos, segue do ponto D ao ponto E onde coleta alunos, segue do ponto E ao ponto F onde coleta alunos, segue do ponto F ao ponto G situado na região denominada Águas Claras onde coleta alunos, segue do ponto G ao ponto H onde coleta alunos, segue do ponto H ao ponto A situado na Escola Municipal Ermyro Teixeira Siqueira onde deixa alunos segue do ponto A ao ponto B situado na Escola Estadual João Teixeira Siqueira situada no Distrito de Vermelho onde deixa alunos,, percorrendo um trajeto de 25,73 Km.



PREFEITURA MUNICIPAL DE MURIAÉ
ESTADO DE MINAS GERAIS
CNPJ – 17.947.581/0001-76
SECRETARIA MUNICIPAL DE EDUCAÇÃO

Distância percorrida: 25,73 Km por trajeto, sendo executado uma vez por dia no horário de: 05:50 às 07:00hs. Resultando em um Projeto executivo parcial de: 25,73 Km/dia.

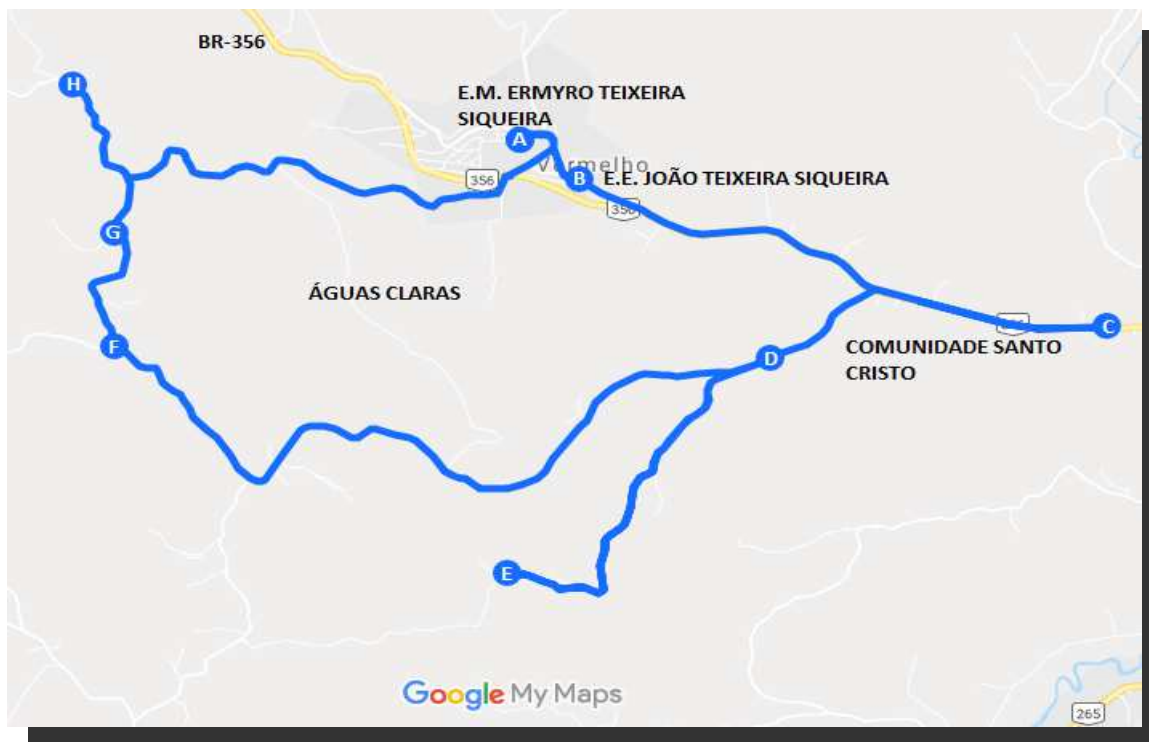


Imagem 3: Projeto Executivo da linha Vermelho – Comunidade Santo Cristo – Águas Claras e Adjacências.

Fonte: Google My Maps

Memorial Descritivo: O trajeto principal composto de todos os pontos inicia-se no ponto B na Escola Estadual João Teixeira Siqueira, segue do ponto B ao ponto A situado na Escola Municipal Ermyro Teixeira Siqueira, segue do ponto A ao ponto C situada na BR-356 onde coleta alunos, segue do ponto C ao ponto D na região da comunidade Santo Cristo onde coleta alunos, segue do ponto D ao ponto E onde coleta alunos, segue do ponto E ao ponto F situado na região denominada Águas Claras onde coleta alunos, segue do ponto F ao ponto G onde deixa alunos, segue do ponto G ao ponto H onde deixa alunos, segue do ponto H ao ponto A situado na Escola Municipal Ermyro Teixeira Siqueira onde deixa alunos segue do ponto A ao ponto B situado na Escola



PREFEITURA MUNICIPAL DE MURIAÉ
ESTADO DE MINAS GERAIS
CNPJ – 17.947.581/0001-76
SECRETARIA MUNICIPAL DE EDUCAÇÃO

Estadual João Teixeira Siqueira situada no Distrito de Vermelho onde deixa alunos, segue do ponto B ao ponto A situado na Escola Municipal Ermyro Teixeira Siqueira onde coleta alunos, segue do ponto A ao ponto C situada na BR-356 onde deixa alunos, segue do ponto C ao ponto D na região da comunidade Santo Cristo onde deixa alunos, segue do ponto D ao ponto B situado na Escola Estadual João Teixeira Siqueira, percorrendo um trajeto de 26,69 Km.

Distância percorrida: 26,69 Km por trajeto, sendo executado uma vez por dia no horário de: 11:30 às 12:30hs. Resultando em um Projeto executivo parcial de: 26,69 Km/dia.

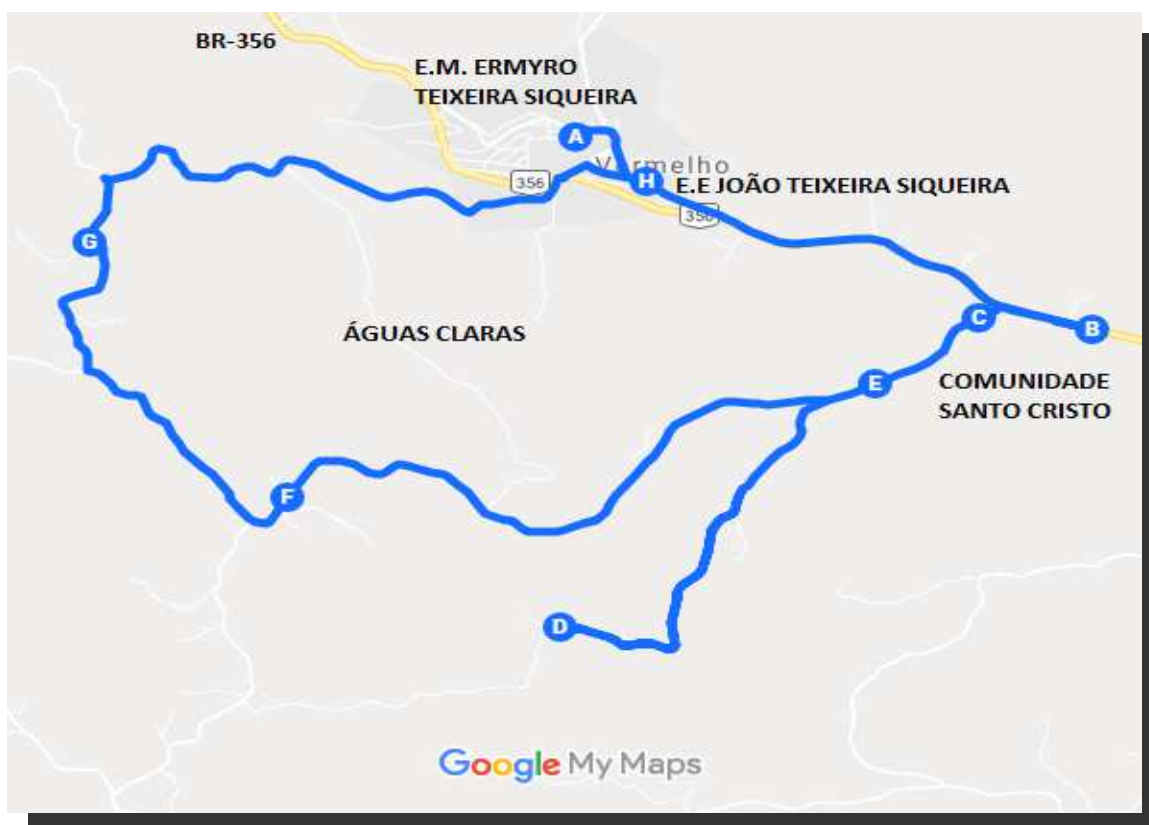


Imagem 4: Projeto Executivo da linha Vermelho – Comunidade Santo Cristo – Águas Claras e Adjacências.

Fonte: Google My Maps



PREFEITURA MUNICIPAL DE MURIAÉ
ESTADO DE MINAS GERAIS
CNPJ – 17.947.581/0001-76
SECRETARIA MUNICIPAL DE EDUCAÇÃO

Memorial Descritivo: O trajeto principal composto de todos os pontos inicia-se no ponto B na Escola Estadual João Teixeira Siqueira onde coleta alunos, segue do ponto B ao ponto A situado na Escola Municipal Ermyro Teixeira Siqueira onde coleta alunos, segue do ponto A ao ponto C situada na BR-356 onde deixa alunos, segue do ponto C ao ponto D na região da comunidade Santo Cristo onde deixa alunos, segue do ponto D ao ponto E onde deixa alunos, segue do ponto E ao ponto F situado na região denominada Águas Claras onde deixa alunos, segue do ponto F ao ponto G onde deixa alunos, segue do ponto G ao ponto H onde deixa alunos, segue do ponto H ao ponto A situado na Escola Municipal Ermyro Teixeira Siqueira onde deixa alunos segue do ponto A ao ponto B situado na Escola Estadual João Teixeira Siqueira situada no Distrito de Vermelho onde deixa alunos, percorrendo um trajeto de 17,84 Km.

Distância percorrida: 17,84 Km por trajeto, sendo executado uma vez por dia no horário de: 16:30 às 17:30hs. Resultando em um Projeto executivo parcial de: 17,84 Km/dia.

Turno: Matutino e Vespertino

Escolas atendidas: Escola Municipal Ermyro Teixeira Siqueira e Escola Estadual João Teixeira Siqueira.

Número de Alunos Estimados: 22

Tipo de Veículo: Camioneta – 15 lugares

Projeto executivo Final: 70,26 Km/dia.

Thiago Alves Ferreira
Chefe da Divisão do Transporte Escolar