



PREFEITURA MUNICIPAL DE MURIAÉ
ESTADO DE MINAS GERAIS
CNPJ – 17.947.581/0001-76
SECRETARIA MUNICIPAL DE EDUCAÇÃO

**PROJETO BÁSICO – TRANSPORTE ESCOLAR
DISTRITO DE BOM JESUS DA CACHOEIRA**

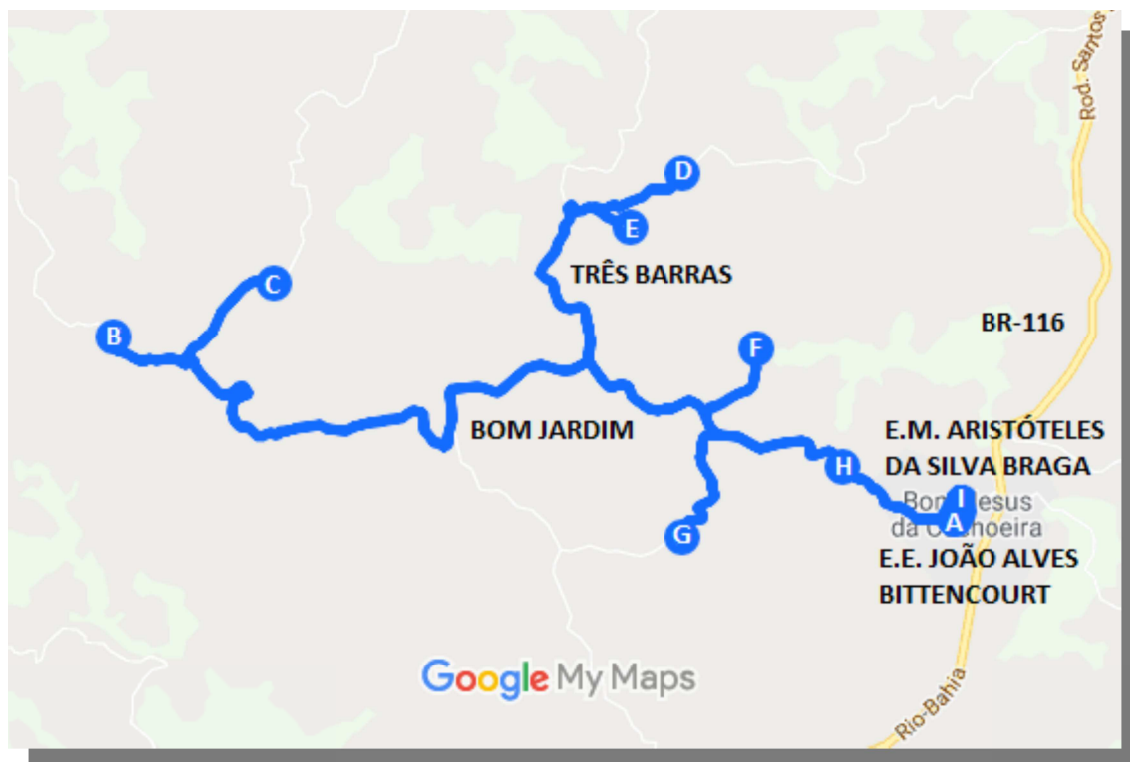


Imagem 1: Projeto Básico da linha Bom Jesus da Cachoeira – Bom Jardim e Adjacências.

Fonte: Google My Maps

Linha: Bom Jesus da Cachoeira – Bom Jardim e Adjacências.

Ponto inicial: E. E. João Alves Bittencourt e E.M. Aristóteles da Silva Braga.

Ponto final: E. E. João Alves Bittencourt e E.M. Aristóteles da Silva Braga.

Estrada principal: E. E. João Alves Bittencourt, situada no Distrito de Bom Jesus da Cachoeira, segue por estrada de terra até as Fazendas Carioca e Água Santa, retorna entrando em Adjacências até chegar no Distrito de Bom Jesus da Cachoeira.



PREFEITURA MUNICIPAL DE MURIAÉ
ESTADO DE MINAS GERAIS
CNPJ – 17.947.581/0001-76
SECRETARIA MUNICIPAL DE EDUCAÇÃO

Memorial Descritivo: Inicia-se no ponto A na Escola Municipal João Alves Bittencourt situada no Distrito de Bom Jesus da Cachoeira com destino ao ponto B situado na estrada principal onde coleta alunos, segue do ponto B ao ponto C onde coleta alunos, segue do ponto C ao ponto D situado na Três Barras onde coleta alunos, segue do ponto D ao ponto E onde coleta alunos, segue do ponto E ao ponto F onde coleta alunos, segue do ponto F ao ponto G situado em ramificação fora da via principal onde coleta alunos, segue do ponto G ao ponto A situado na Escola Municipal João Alves Bittencourt situada no Distrito de Bom Jesus da Cachoeira, percorrendo um Projeto básico/Trajeto de 33,71 Km.

Thiago Alves Ferreira
Chefe da Divisão do Transporte Escolar



PREFEITURA MUNICIPAL DE MURIAÉ
ESTADO DE MINAS GERAIS
CNPJ – 17.947.581/0001-76
SECRETARIA MUNICIPAL DE EDUCAÇÃO

PROJETO EXECUTIVO – TRANSPORTE ESCOLAR
DISTRITO DE BOM JESUS DA CACHOEIRA

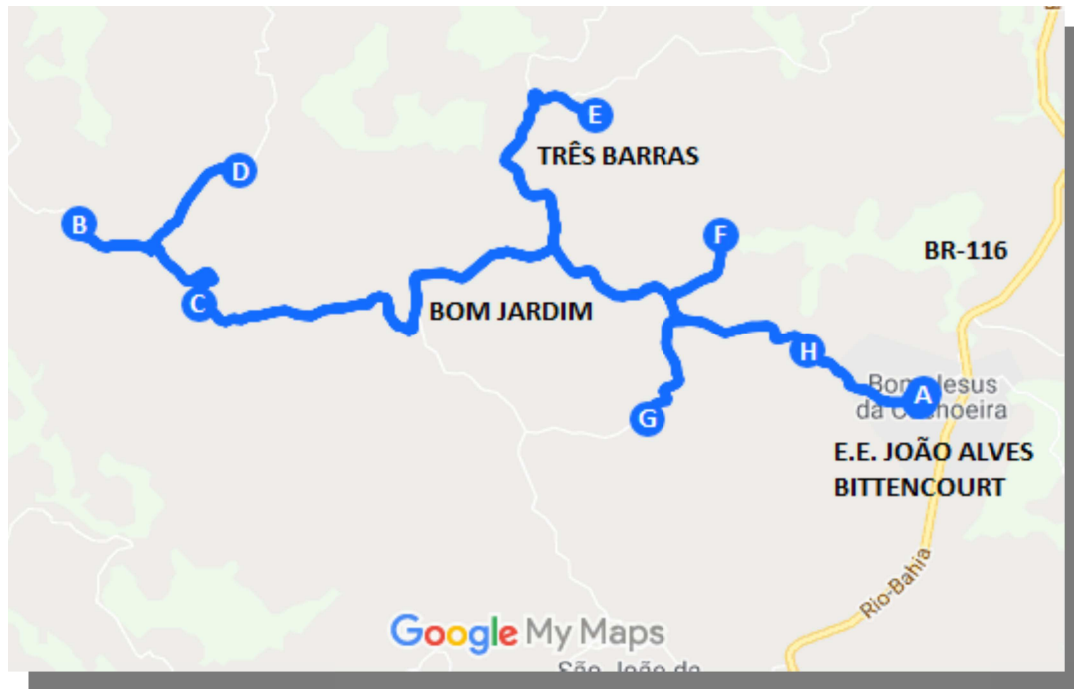


Imagem 2: Projeto Executivo da linha Bom Jesus da Cachoeira – Bom Jardim e Adjacências.

Fonte: Google My Maps

Memorial Descritivo: Inicia-se no ponto A na Escola Municipal João Alves Bittencourt situada no Distrito de Bom Jesus da Cachoeira com destino ao ponto B onde coleta alunos, segue do ponto B ao ponto C situado na região denominada Bom Jardim onde coleta alunos, segue do ponto C ao ponto D onde coleta alunos, segue do ponto D ao ponto E situado na região Três Barras onde coleta alunos, segue do ponto E ao ponto F onde coleta alunos, segue do ponto F ao ponto H onde colete alunos, segue do ponto H ao ponto A situado na Escola Municipal João Alves Bittencourt situada no Distrito de Bom Jesus da Cachoeira, percorrendo um trajeto de 31,80 Km.

Distância percorrida: 31,80 Km por trajeto, sendo executado uma vez por dia no horário de: 05:50 às 07:00hs. Resultando em um Projeto executivo parcial de: 31,80 Km/dia.



PREFEITURA MUNICIPAL DE MURIAÉ
ESTADO DE MINAS GERAIS
CNPJ – 17.947.581/0001-76
SECRETARIA MUNICIPAL DE EDUCAÇÃO

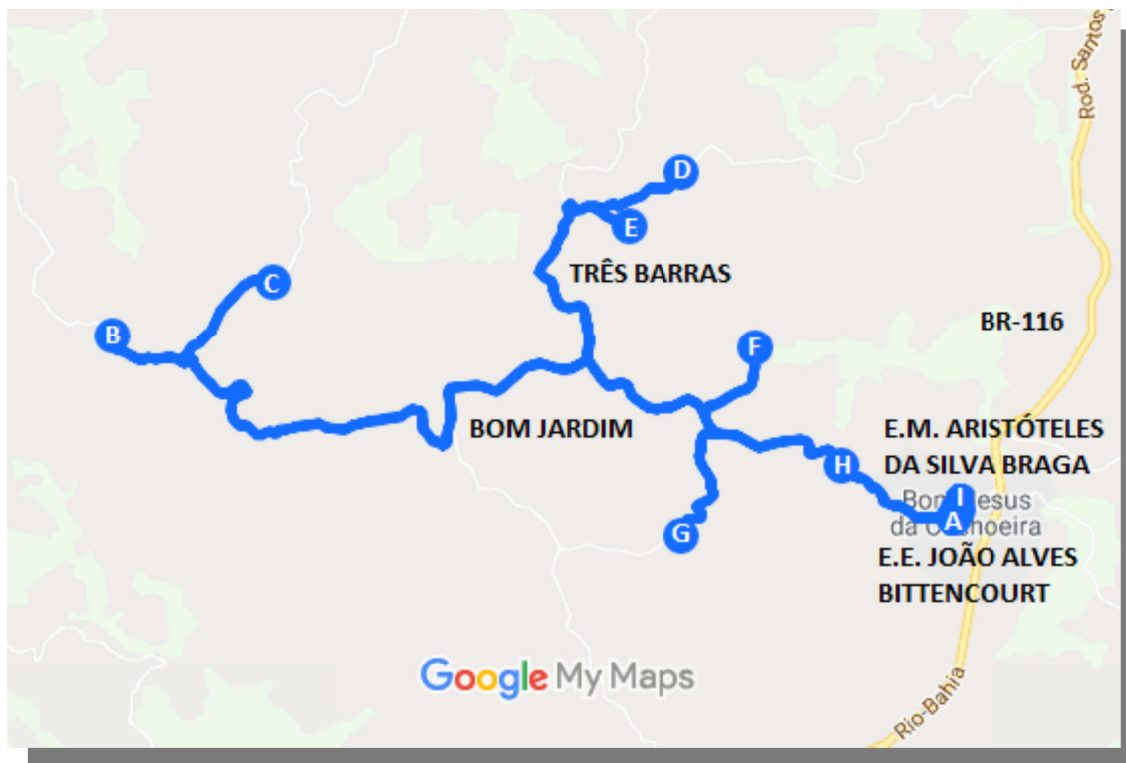


Imagem 3: Projeto Executivo da linha Bom Jesus da Cachoeira – Bom Jardim e Adjacências.

Fonte: Google My Maps

Memorial Descritivo: Inicia-se no ponto A na Escola Municipal João Alves Bittencourt situada no Distrito de Bom Jesus da Cachoeira com destino ao ponto B situado no ponto final de Bom Jardim onde coleta alunos, segue do ponto B ao ponto C onde coleta alunos, segue do ponto C ao ponto D situado na Três Barras onde coleta alunos, segue do ponto D ao ponto E onde coleta alunos, segue do ponto E ao ponto F onde coleta alunos, segue do ponto F ao ponto G onde coleta alunos, segue do ponto G ao ponto H onde coleta alunos, segue do ponto H ao ponto A situado na Escola Municipal João Alves Bittencourt onde deixa alunos, segue do ponto A ao ponto I na Escola Municipal Aristóteles da Silva Braga, situada no Distrito de Bom Jesus da Cachoeira, percorrendo um trajeto de 33,71 Km.



PREFEITURA MUNICIPAL DE MURIAÉ
ESTADO DE MINAS GERAIS
CNPJ – 17.947.581/0001-76
SECRETARIA MUNICIPAL DE EDUCAÇÃO

Distância percorrida: 33,71 Km por trajeto, sendo executado uma vez por dia no horário de: 11:30 às 12:30hs. Resultando em um Projeto executivo parcial de: 33,71 Km/dia

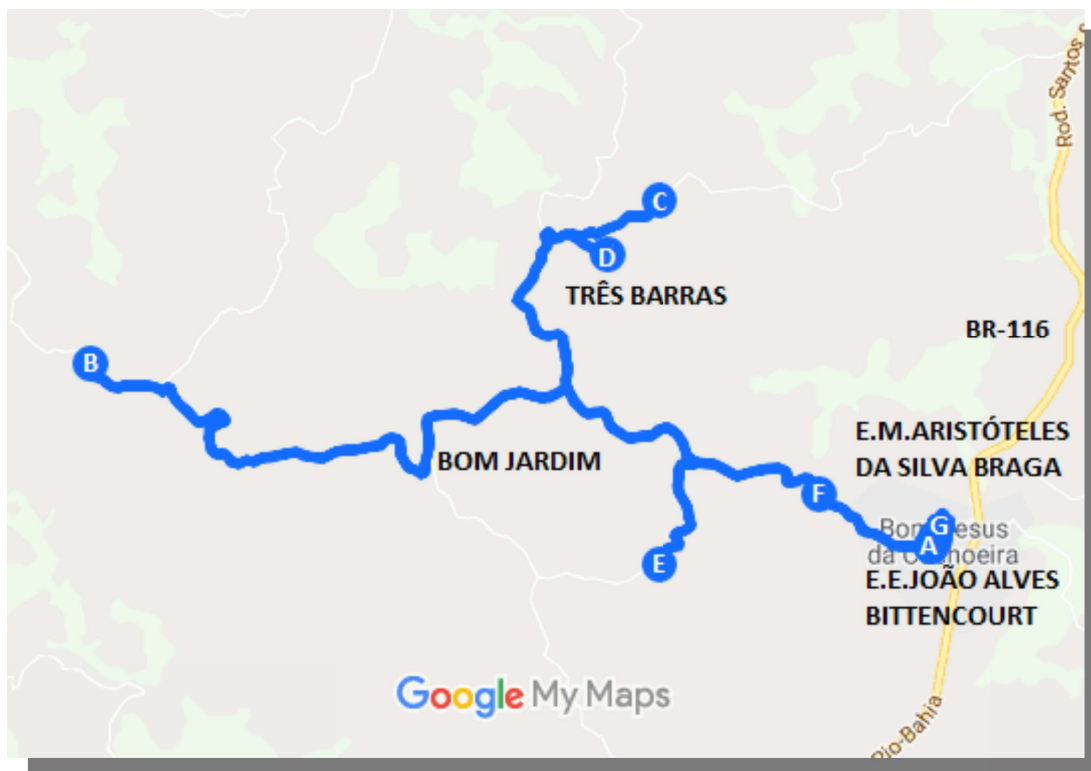


Imagem 4: Projeto Executivo da linha Bom Jesus da Cachoeira – Bom Jardim e Adjacências.

Fonte: Google My Maps

Memorial Descritivo: Inicia-se no ponto A na Escola Municipal João Alves Bittencourt situada no Distrito de Bom Jesus da Cachoeira com destino ao ponto B situado no ponto final de Bom Jardim onde deixa alunos, segue do ponto B ao ponto C situado em Três Barras onde deixa alunos, segue do ponto C ao ponto D onde deixa alunos, segue do ponto D ao ponto E aonde deixa alunos, segue do ponto E ao ponto F onde deixa alunos, segue do ponto F ao ponto A situado na Escola Municipal João Alves Bittencourt situada no Distrito de Bom Jesus da Cachoeira, percorrendo um trajeto de 29,59 Km.



PREFEITURA MUNICIPAL DE MURIAÉ
ESTADO DE MINAS GERAIS
CNPJ – 17.947.581/0001-76
SECRETARIA MUNICIPAL DE EDUCAÇÃO

Distância percorrida: 29,59 Km por trajeto, sendo executado uma vez por dia no horário de: 16:30 às 17:30hs. Resultando em um Projeto executivo parcial de: 29,59 Km/dia.

Turno: Matutino e Vespertino

Escolas atendidas: Escola Municipal Aristóteles da Silva Braga e Escola Estadual João Alves Bittencourt.

Número de Alunos Estimados: 13

Tipo de Veículo: Camioneta – 12 lugares

Projeto executivo Final: 95,10 Km/dia.

Thiago Alves Ferreira
Chefe da Divisão do Transporte Escolar