



PREFEITURA MUNICIPAL DE MURIAÉ  
ESTADO DE MINAS GERAIS  
CNPJ – 17.947.581/0001-76  
SECRETARIA MUNICIPAL DE EDUCAÇÃO

## PROJETO BÁSICO – TRANSPORTE ESCOLAR COMUNIDADE CÓRREGO DA LAJE

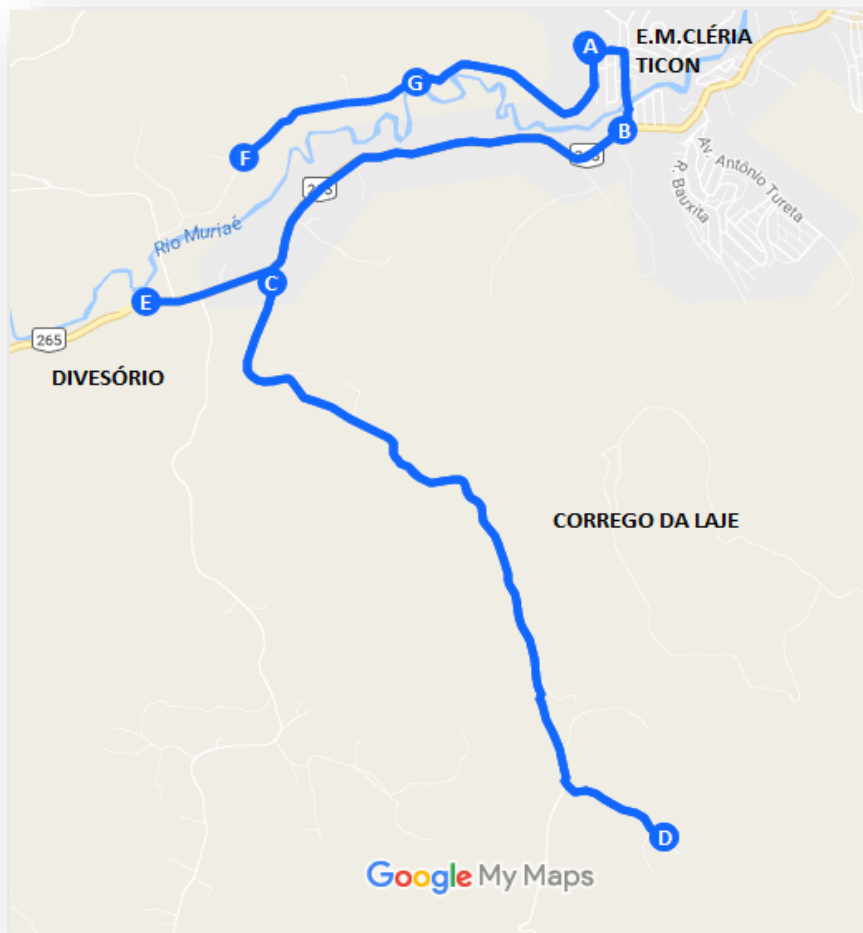


Imagem 1: Projeto Básico da linha Córrego da Laje/Divisório

Fonte: Google My Maps

**Linha:** Córrego da Laje/Divisório

**Ponto inicial:** E. M. Cléria Ticon Carneiro

**Ponto final:** E. M. Cléria Ticon Carneiro

**Estrada principal:** Escola Cléria Ticon Carneiro situada no Bairro Santana, segue pela BR-265 e entra na estrada principal até região denominada Córrego da Laje.



PREFEITURA MUNICIPAL DE MURIAÉ  
ESTADO DE MINAS GERAIS  
CNPJ – 17.947.581/0001-76  
SECRETARIA MUNICIPAL DE EDUCAÇÃO

**Memorial Descritivo:** O trajeto principal composto de todos os pontos inicia-se no ponto A na Escola Municipal Cléria Ticon Carneiro situada no bairro Santana em destino ao ponto B, situado no trevo do bairro Santana de acesso à BR-265, segue do ponto B ao ponto C situado no trevo de acesso ao córrego da laje, segue do ponto C ao ponto D situado na região denominada córrego da laje onde coleta alunos ao longo do trajeto, retorna do ponto D ao ponto C e segue do ponto C ao ponto E situado na BR-265 onde coleta alunos, segue do ponto E ao ponto F onde coleta alunos, segue do ponto F ao ponto G onde coleta alunos, segue do ponto G ao A situado na Escola Municipal Cléria Ticon Carneiro onde deixa alunos, localizada no Bairro Santana percorrendo um Projeto básico/Trajeto de 21,07 Km.

Thiago Alves Ferreira  
Chefe da Divisão do Transporte Escolar



## PROJETO EXECUTIVO – TRANSPORTE ESCOLAR COMUNIDADE CÓRREGO DA LAJE

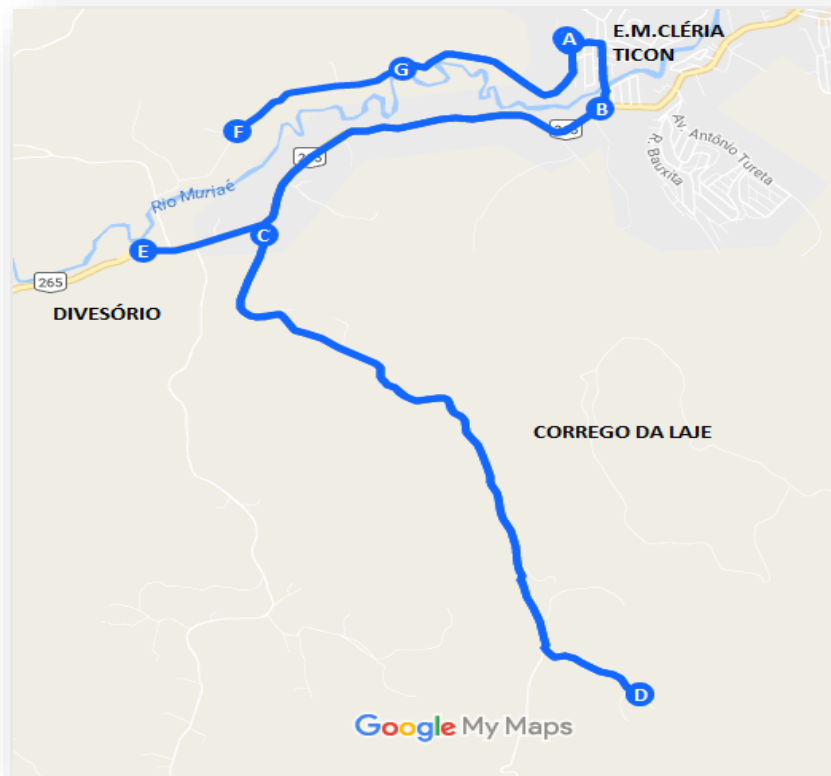


Imagem 2: Projeto Executivo da linha Córrego da Laje/Divisório

Fonte: Google My Maps

**Memorial Descritivo:** O trajeto principal composto de todos os pontos inicia-se no ponto A na Escola Municipal Cléria Ticon Carneiro situada no bairro Santana em destino ao ponto B, situado no trevo do bairro Santana de acesso à BR-265, segue do ponto B ao ponto C situado no trevo de acesso ao córrego da laje, segue do ponto C ao ponto D situado na região denominada córrego da laje onde coleta alunos ao longo do trajeto, retorna do ponto D ao ponto C e segue do ponto C ao ponto E situado na BR-265 onde coleta alunos, segue do ponto E ao ponto F onde coleta alunos, segue do ponto F ao ponto G onde coleta alunos, segue do ponto G ao A situado na Escola Municipal Cléria Ticon Carneiro onde deixa alunos, localizada no Bairro Santana percorrendo um Projeto Executivo/Parcial de 21,07 Km.



PREFEITURA MUNICIPAL DE MURIAÉ  
ESTADO DE MINAS GERAIS  
CNPJ – 17.947.581/0001-76  
SECRETARIA MUNICIPAL DE EDUCAÇÃO

**Distância percorrida:** 21,07 Km por trajeto, sendo executado duas vezes por dia no horário de: 06:00 às 07:00hs e 11:30 às 12:30hs. Resultando em um Projeto executivo parcial de: 42,14 Km/dia.

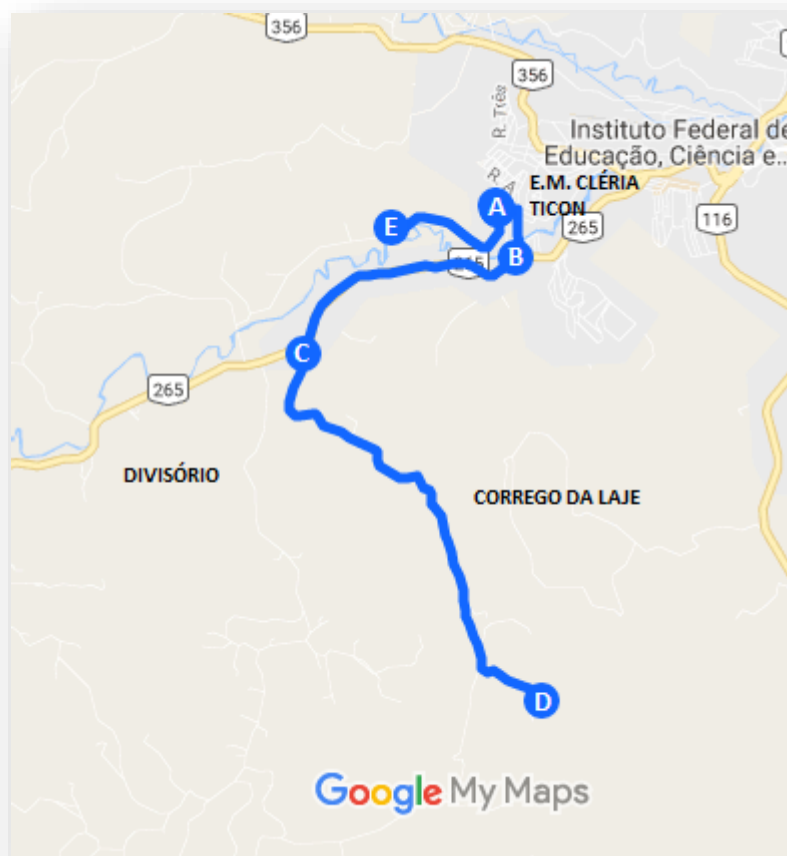


Imagem 3: Projeto Executivo da linha Córrego da laje/Divisório

Fonte: Google My Maps

**Memorial Descritivo:** Inicia-se no ponto A na Escola Municipal Cléria Ticon Carneiro situada no bairro Santana em destino ao ponto B onde coleta alunos, segue do ponto B ao ponto C onde coleta alunos, segue do ponto C ao ponto D situado No córrego da laje onde coleta alunos, segue do ponto D ao ponto, segue do ponto E onde coleta aluno e segue ao ponto A situado na Escola Municipal Cléria Ticon Carneiro onde deixa alunos, localizada no Bairro Santana percorrendo um trajeto de 17,58 Km.



PREFEITURA MUNICIPAL DE MURIAÉ  
ESTADO DE MINAS GERAIS  
CNPJ – 17.947.581/0001-76  
SECRETARIA MUNICIPAL DE EDUCAÇÃO

**Distância percorrida:** 17,58 Km por trajeto, sendo executado uma vez por dia no horário de: 16:30 às 17:30hs. Resultando em um Projeto executivo parcial de: 17,58 Km/dia.

**Turno:** Matutino e Vespertino.

**Escolas atendidas:** E. M. Cléria Ticon Carneiro.

**Número de Alunos Estimados:** 15

**Tipo de Veículo:** Kombi – 12 lugares

**Projeto executivo Final:** 59,72 Km/dia.

Thiago Alves Ferreira  
Chefe da Divisão do Transporte Escolar