



PREFEITURA MUNICIPAL DE MURIAÉ
ESTADO DE MINAS GERAIS
CNPJ – 17.947.581/0001-76
SECRETARIA MUNICIPAL DE EDUCAÇÃO

PROJETO BÁSICO – TRANSPORTE ESCOLAR DISTRITO DE BOA FAMÍLIA

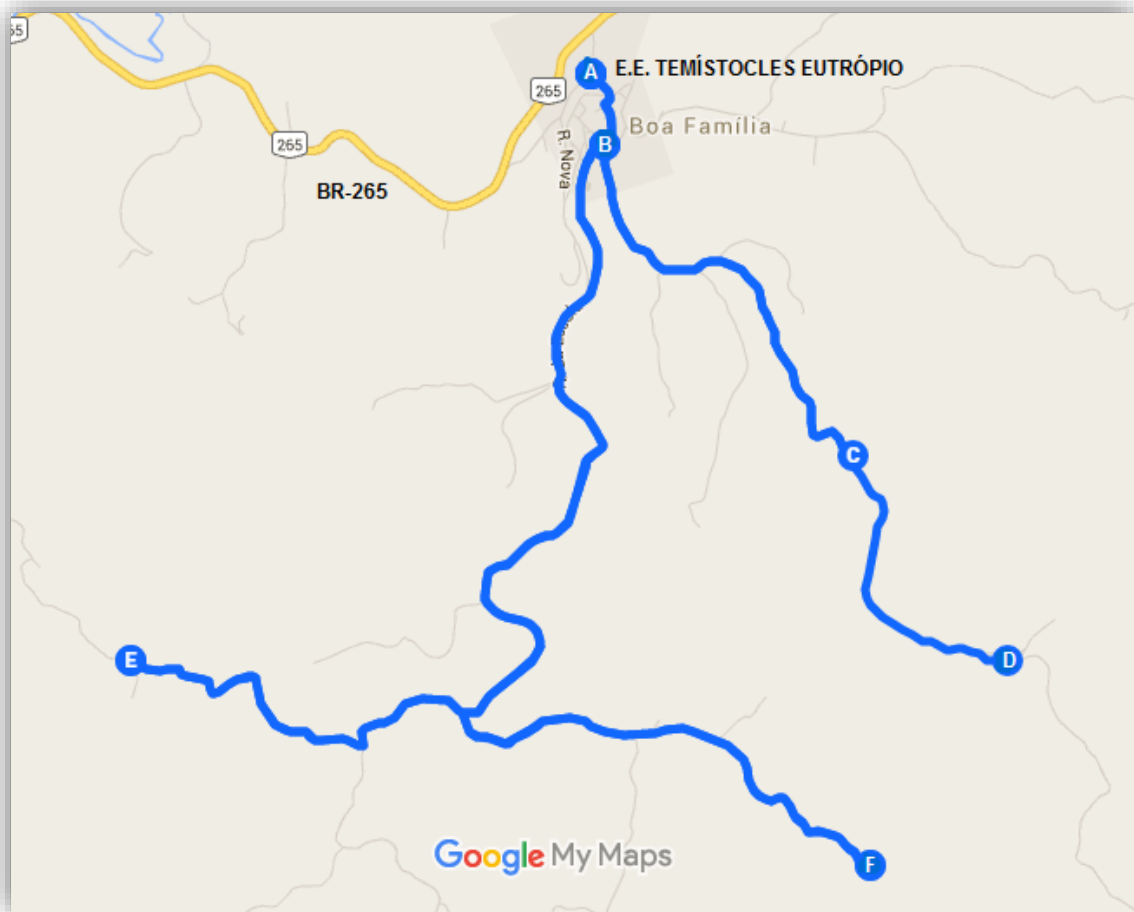


Imagem 1: Projeto Básico da linha Boa Família Interno

Fonte: Google My Maps

Linha: Boa Família Interno

Ponto inicial: E. E. Temístocles Eutrópio

Ponto final: E. E. Temístocles Eutrópio

Estrada principal: Sai da Escola Estadual Temístocles Eutrópio, segue pela estrada de terra interna em Boa Família.

Memorial Descritivo: O trajeto principal composto de todos os pontos inicia-se no ponto A na Escola Estadual Temístocles Eutrópio no Distrito de Boa Família



PREFEITURA MUNICIPAL DE MURIAÉ
ESTADO DE MINAS GERAIS
CNPJ – 17.947.581/0001-76
SECRETARIA MUNICIPAL DE EDUCAÇÃO

em destino ao ponto B, situado no trevo, segue do ponto B ao ponto C situado na estrada de terra onde coleta alunos, segue do ponto C ao ponto D onde coleta alunos e realiza o retorno, segue do ponto D ao ponto B e segue para o ponto E onde coleta alunos, segue do ponto E ao ponto F onde coleta alunos, retorna do ponto F ao ponto B e do ponto B ao ponto A, situado na Escola Estadual Temístocles Eutrópio no Distrito de Boa Família, percorrendo um Projeto básico/Trajeto de 26,17 Km.

Thiago Alves Ferreira
Chefe da Divisão do Transporte Escolar



PROJETO EXECUTIVO – TRANSPORTE ESCOLAR DISTRITO DE BOA FAMÍLIA

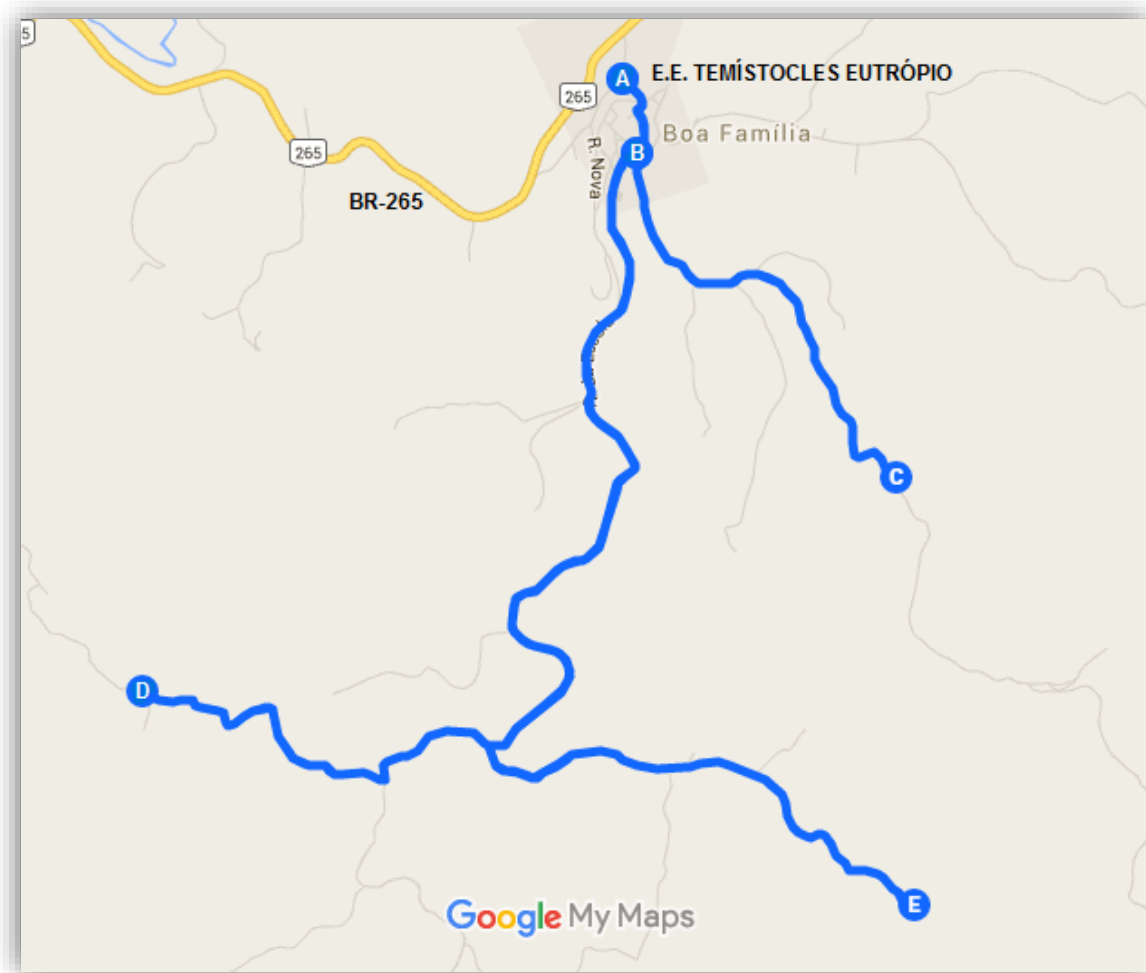


Imagem 2: Projeto Executivo da linha Boa Família Interno

Fonte: Google My Maps

Memorial Descritivo: Inicia-se no ponto A na Escola Estadual Temístocles Eutrópio no Distrito de Boa Família em destino ao ponto B, situado no trevo, segue do ponto B ao ponto C situado na estrada de terra onde coleta alunos e realiza o retorno, segue do ponto C ao ponto B e segue para o ponto D onde coleta alunos, segue do ponto D ao ponto E onde coleta alunos, retorna do ponto E ao ponto B e do ponto B ao ponto A, situado na Escola Estadual Temístocles Eutrópio no Distrito de Boa Família, percorrendo um Trajeto de 22,89 Km.



PREFEITURA MUNICIPAL DE MURIAÉ
ESTADO DE MINAS GERAIS
CNPJ – 17.947.581/0001-76
SECRETARIA MUNICIPAL DE EDUCAÇÃO

Distância percorrida: 22,89 Km por trajeto, sendo executado uma vez por dia no horário de: 06:00 às 07:00hs. Resultando em um Projeto executivo parcial de: 22,89 Km/dia.

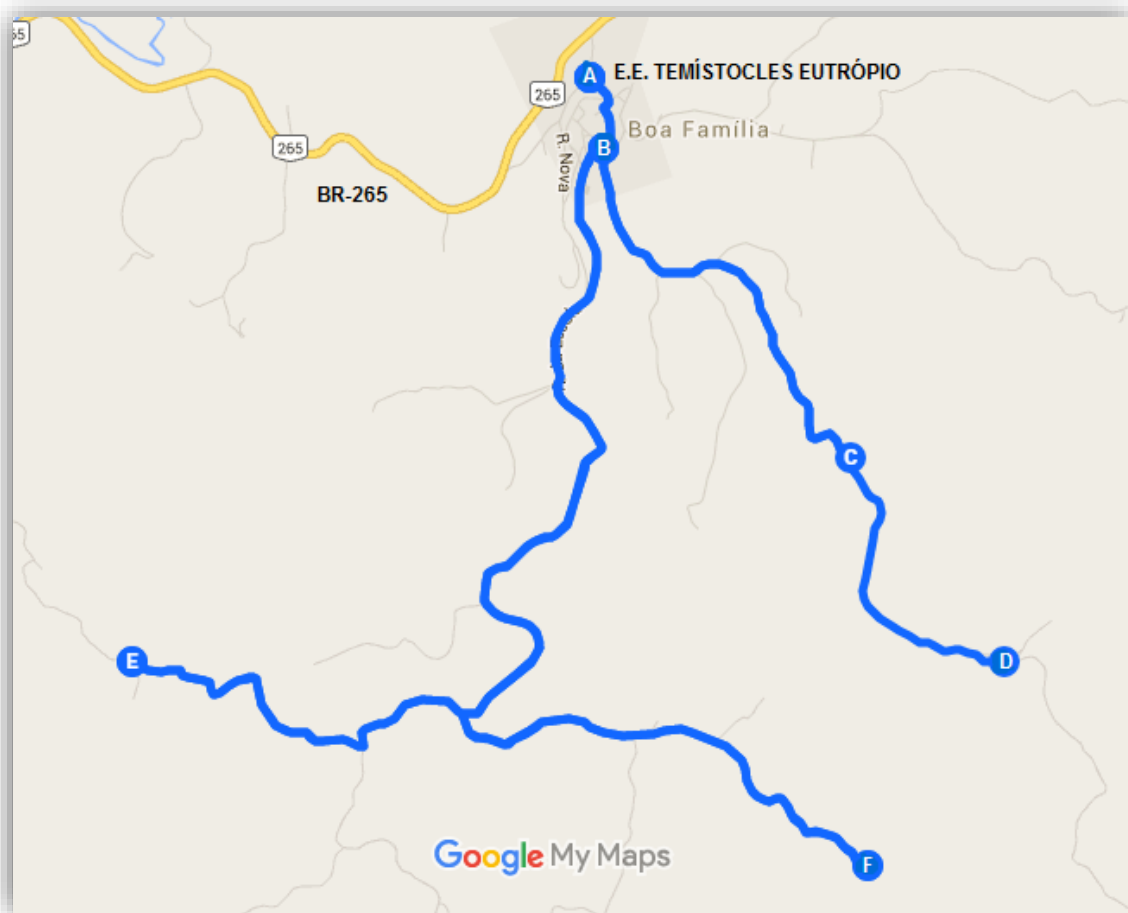


Imagem 3: Projeto Executivo da linha Boa Família Interno

Fonte: Google My Maps

Memorial Descritivo: Inicia-se no ponto A na Escola Estadual Temístocles Eutrópio no Distrito de Boa Família em destino ao ponto B, situado no trevo, segue do ponto B ao ponto C situado na estrada de terra onde coleta alunos, segue do ponto C ao ponto D onde coleta alunos e realiza o retorno, segue do ponto D ao ponto B e segue para o ponto E onde coleta alunos, segue do ponto E ao ponto F onde coleta alunos, retorna do ponto F ao ponto B e do ponto B ao



PREFEITURA MUNICIPAL DE MURIAÉ
ESTADO DE MINAS GERAIS
CNPJ – 17.947.581/0001-76
SECRETARIA MUNICIPAL DE EDUCAÇÃO

ponto A, situado na Escola Estadual Temístocles Eutrópio no Distrito de Boa Família, percorrendo um Trajeto de 26,17 Km.

Distância percorrida: 26,17 Km por trajeto, sendo executado duas vezes por dia nos horários de: 11:30 às 12:30hs e 16:30 às 17:30hs. Resultando em um Projeto executivo parcial de: 52,34Km/dia.

Turno: Matutino e Vespertino.

Escolas atendidas: E. E. Temístocles Eutrópio e E.M. Presidente Tancredo Neves.

Número de Alunos Estimados: 13

Tipo de Veículo: Kombi – 12 lugares

Projeto executivo total: 75,23 Km/dia.

Tempo médio de viagem por Trajeto: 60 minutos

Thiago Alves Ferreira
Chefe da Divisão do Transporte Escolar