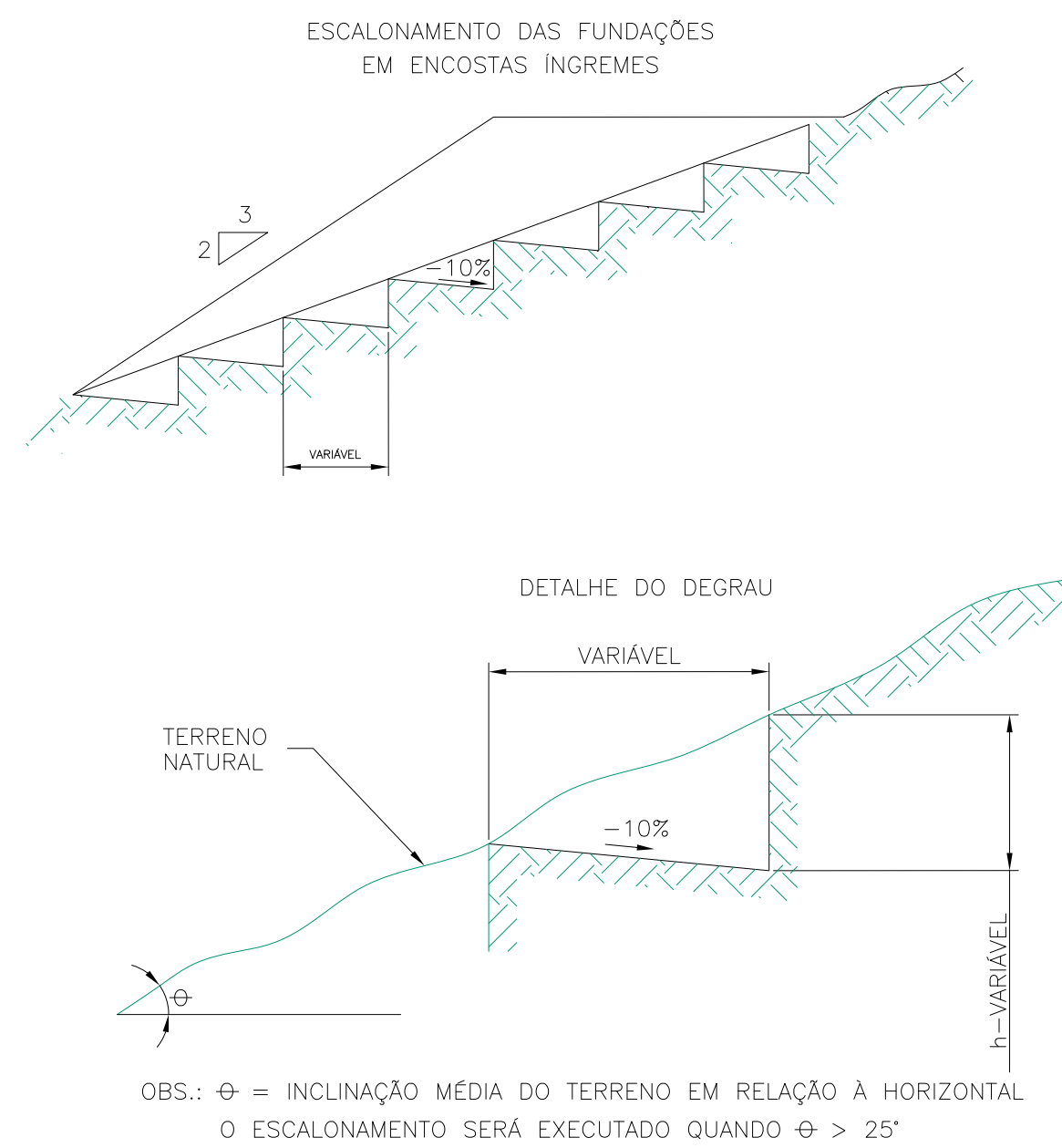
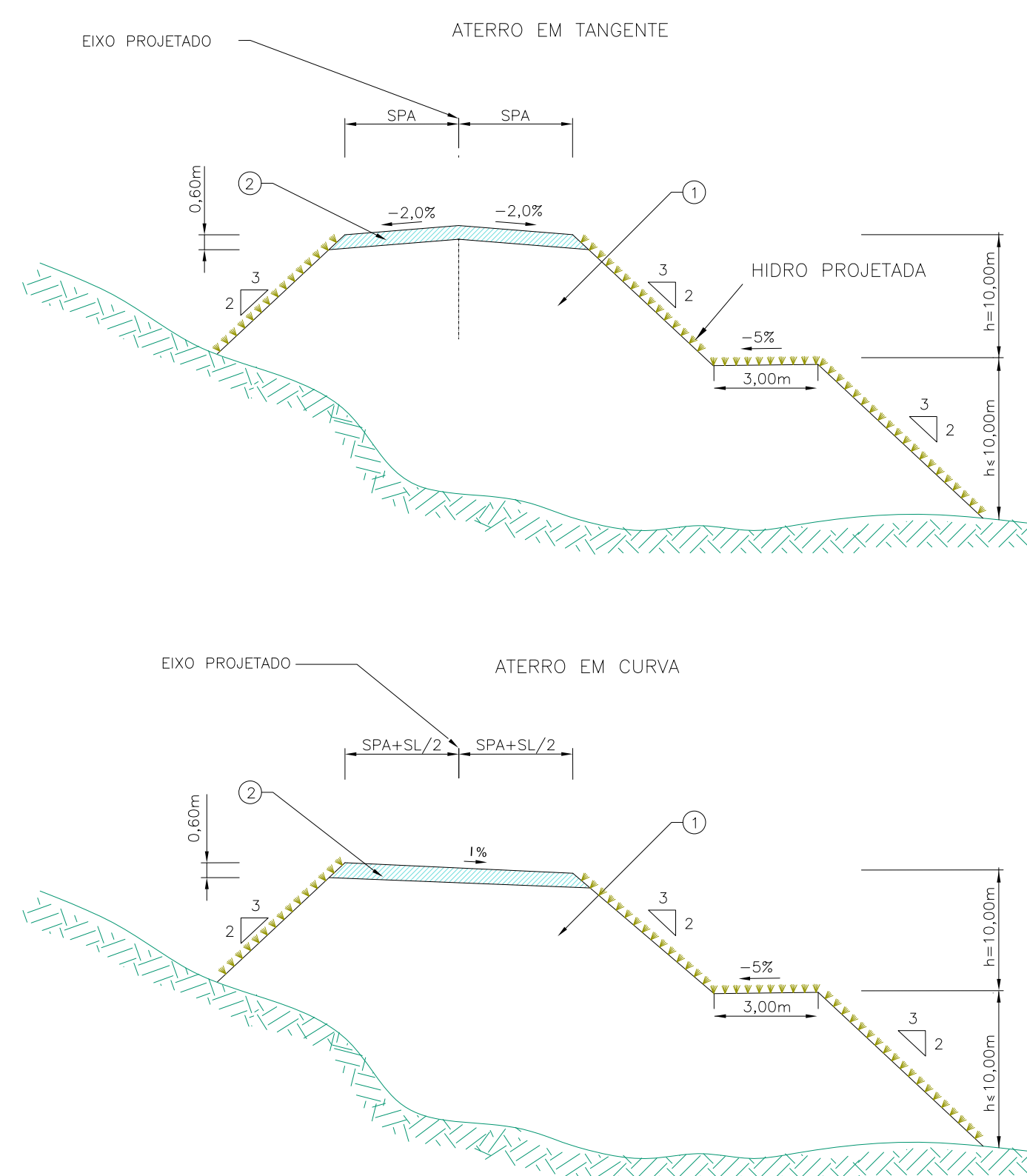


Seção em Aterro

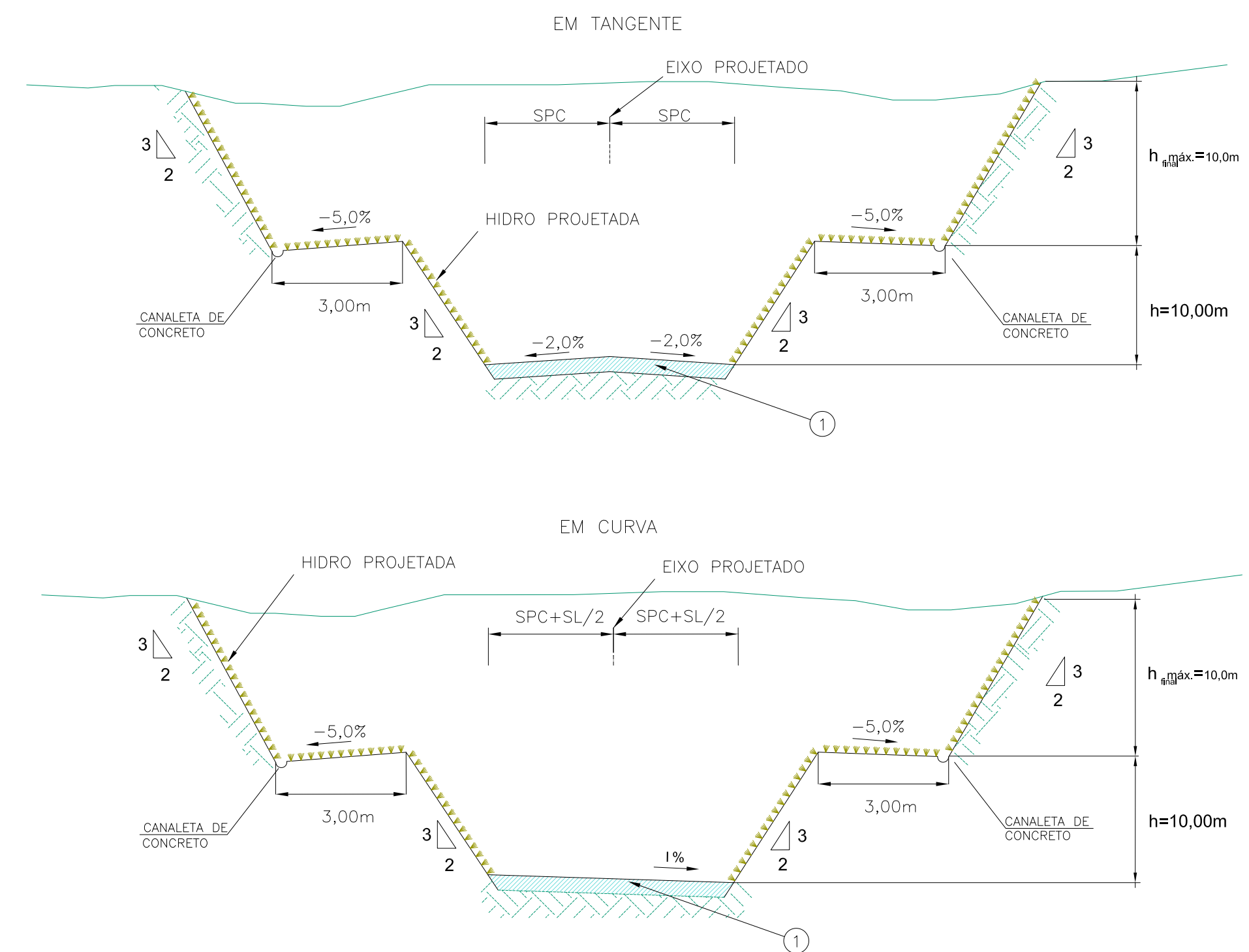


OBS.: ϕ = INCLINAÇÃO MÉDIA DO TERRENO EM RELAÇÃO À HORIZONTAL
O ESCALONAMENTO SERÁ EXECUTADO QUANDO $\phi > 25^\circ$

LEGENDA

- SL = SUPERLARGURA
- I = SUPERELEVAÇÃO
- SPA = SEMIPLATAFORMA DE TERRAPLENAGEM DE ATERRO
- ① = CORPO DO ATERRO
- ② = CAMADA FINAL DO ATERRO

Seção em Corte



LEGENDA

- SL = SUPERLARGURA
- I = SUPERELEVAÇÃO
- SPC = SEMIPLATAFORMA DE TERRAPLENAGEM DE CORTE
- ① = ACABAMENTO DE TERRAPLENAGEM (ESPESSURA = 60cm) NOS LOCAIS DE REMOÇÃO DE MATERIAIS DE SUBLEITO

NOTAS:

- 01-TOPOGRAFIA FORNECIDA PELA PREFEITURA
- 02-ETAPA 01:ESTACA 0+0,00 A 58+0,00 (TRECHO 1 a 6)
REPASSE OGU 1079773-83 - SICONV 918441/2021;
- TRECHO 01- E: 0+0,00 ATÉ 11+0,00;
- TRECHO 02- E: 11+0,00 ATÉ 22+0,00;
- TRECHO 03- E: 22+0,00 ATÉ 33+0,00;
- TRECHO 04- E: 33+0,00 ATÉ 44+0,00;
- TRECHO 05- E: 44+0,00 ATÉ 55+0,00;
- TRECHO 06- E: 55+0,00 ATÉ 58+0,00.
- 03-ETAPA 02:ESTACA 58+0,00 A 85+0,00 (TRECHO 7 a 9)
REPASSE OGU 1080816-47 - SICONV 922389/2021;
- TRECHO 07- E: 58+0,00 ATÉ 70+0,00;
- TRECHO 08- E: 70+0,00 ATÉ 80+0,00;
- TRECHO 09- E: 80+0,00 ATÉ 85+0,00.
- 03-FAIXA DE DOMÍNIO DE 9m, EXCETO PARA DRENAGEM QUE É DE 30m, CONFORME LEI MUNICIPAL 6486/2022

LEGENDA:



RO2	B	ATENDIMENTO PAR. 03º OGVN_F 4967/4980/2022	L.H.S.L.	L.H.S.L.	R.S.	03/2023		
RO1	B	ATENDIMENTO PRECER 03º OGVN_F 2370/2022	L.H.S.L.	L.H.S.L.	R.S.	10/2022		
REV.	T.E.	DESCRIÇÃO	PROJ.	PROJ.	VER.	APR.	AUT.	DATA
REVISÕES								
T.E.	(A) PRELIMINAR	(D) PARA COTAÇÃO	(G) CONFORME CONSTRUÍDO					
TIPO DE EMISSÃO	(B) PARA APROVAÇÃO	(E) PARA CONSTRUÇÃO	(H) CANCELADO					
	(C) PARA CONHECIMENTO	(F) CONFORME COMPRADO						
APROVAÇÃO		ASSINATURA			DATA			
RT	ASSINATURA	ART-MC20221560383			Março/2023			
	NOME	LUCAS HENRIQUE SANTOS LEONI	CREA/MG:	171.435/D				
	SUPERVISOR	FABIOLA BATISTA PIRES	CREA/MG:	78.851/D	Março/2023			
PREFEITURA MUNICIPAL DE MURIAÉ		PREFEITURA MUNICIPAL DE MURIAÉ			Março/2023			

CONEPP CONSULTORIA		PREFEITURA MUNICIPAL DE MURIAÉ SECRETARIA DE OBRAS	
PROJETO DE TERRAPLENAGEM			
PROJETO EXECUTIVO			
IMPLANTAÇÃO DE RODOVIA MUNICIPAL			
TRECHO: INT*BR-265/DIST. DO MACUCO			
EXTENSÃO: 1,7km			
SEÇÃO TÍPICA CORTE ATERRO			
REV.: 02	Nº:	OS-05/2022	FOLHA TER-01