

NOTAS:

01- TOPOGRAFIA FORNECIDA PELA PREFEITURA

02- ETAPA 01: ESTACA 0+0,00 A 58+0,00 (TRECHO 1 a 6)  
REPASSE OGU 1079773-83 - SICONV 918441/2021;

TRECHO 01- E: 0+0,00 ATÉ 11+0,00;  
TRECHO 02- E: 11+0,00 ATÉ 22+0,00;  
TRECHO 03- E: 22+0,00 ATÉ 33+0,00;  
TRECHO 04- E: 33+0,00 ATÉ 44+0,00;  
TRECHO 05- E: 44+0,00 ATÉ 55+0,00;  
TRECHO 06- E: 55+0,00 ATÉ 58+0,00.

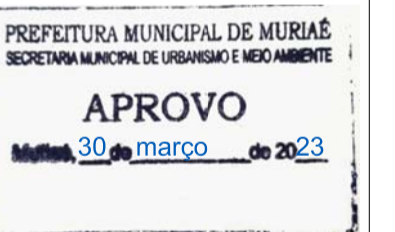
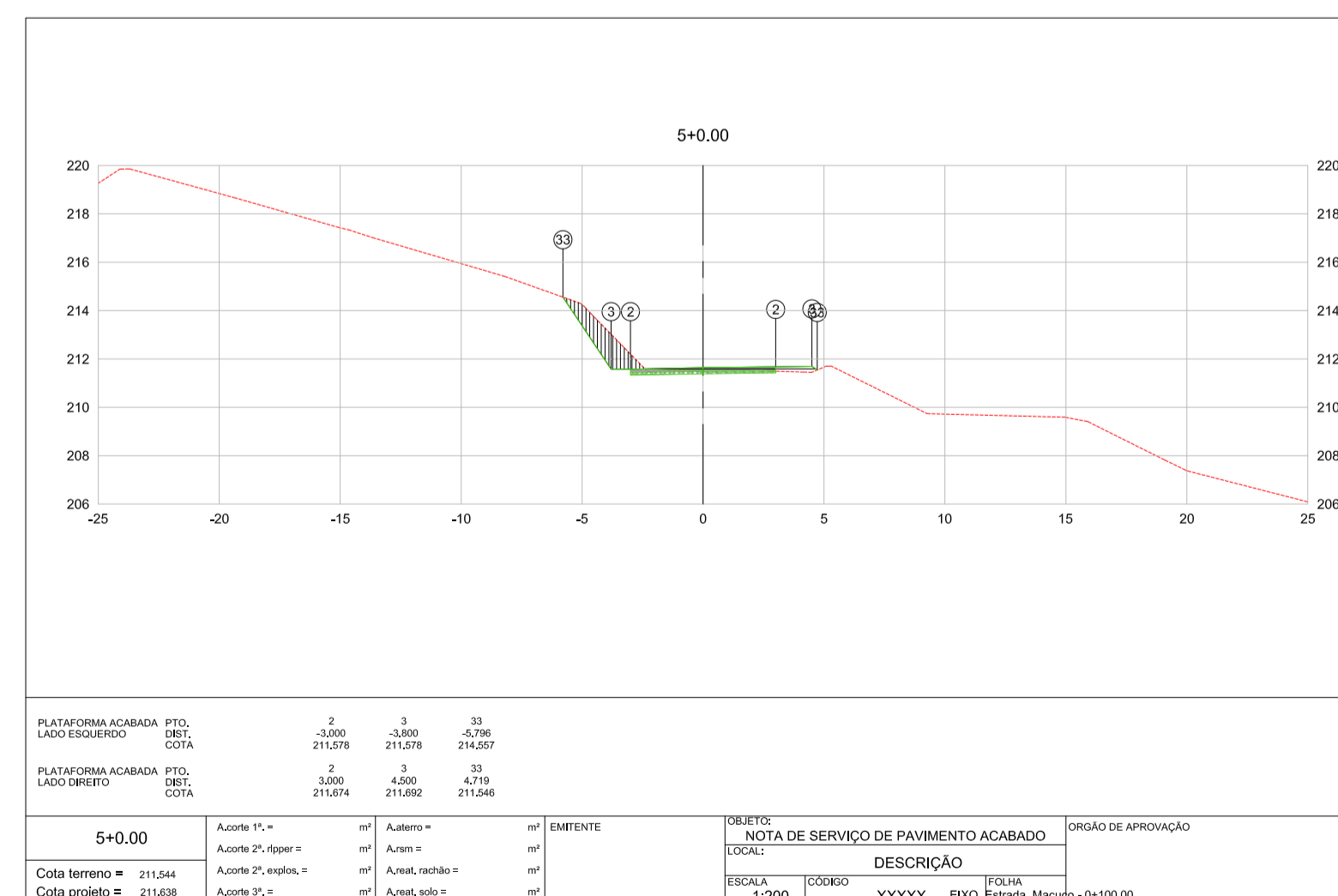
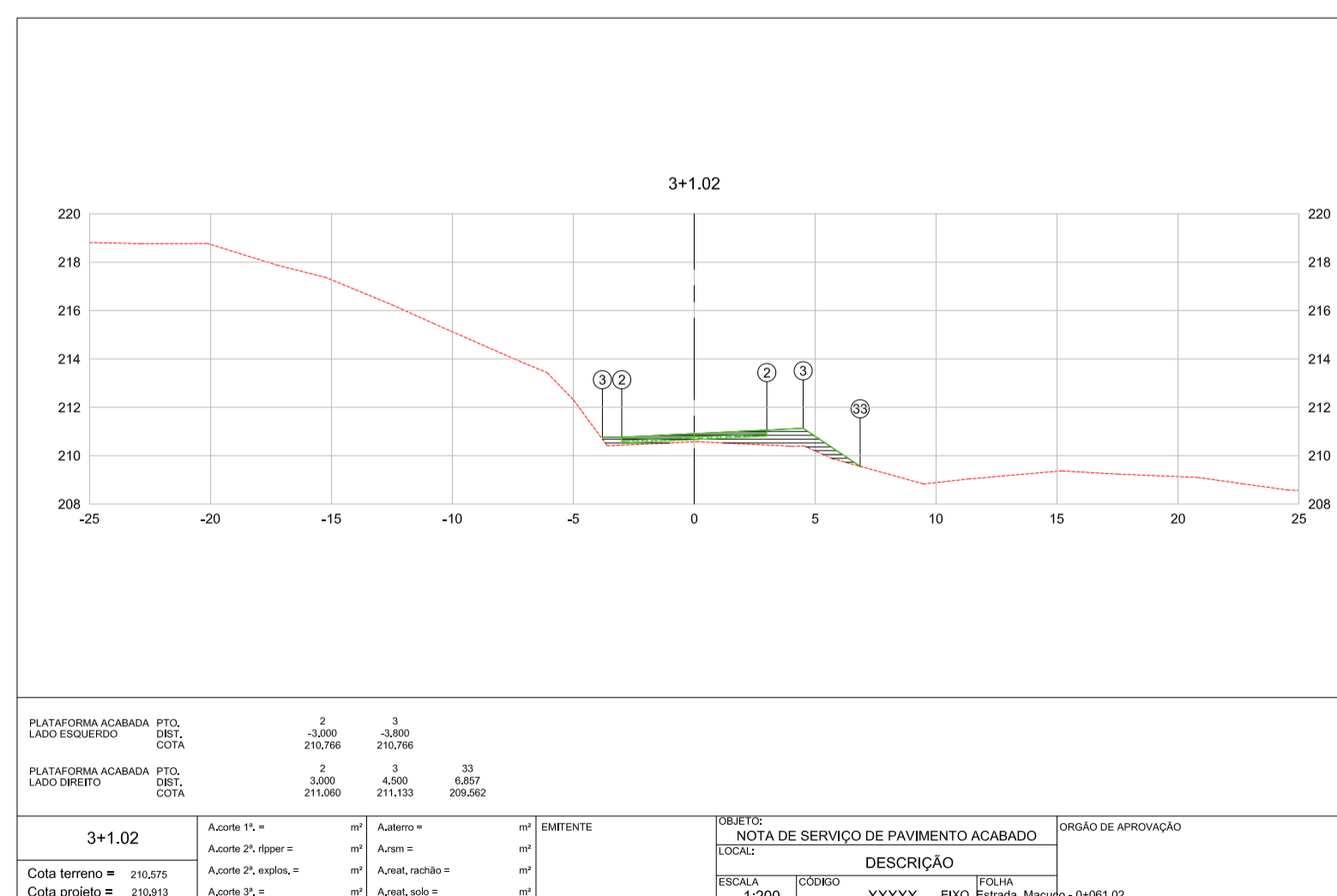
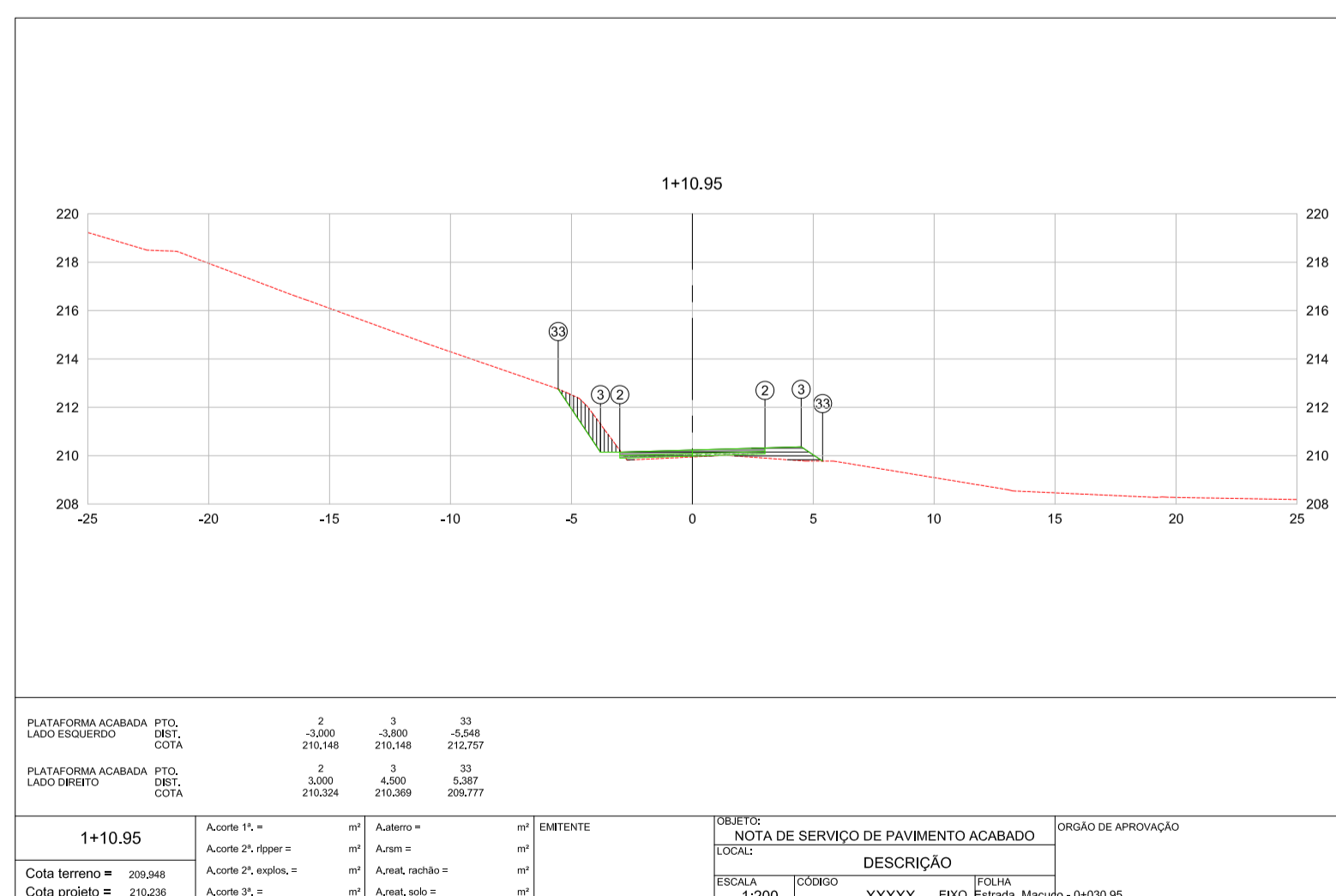
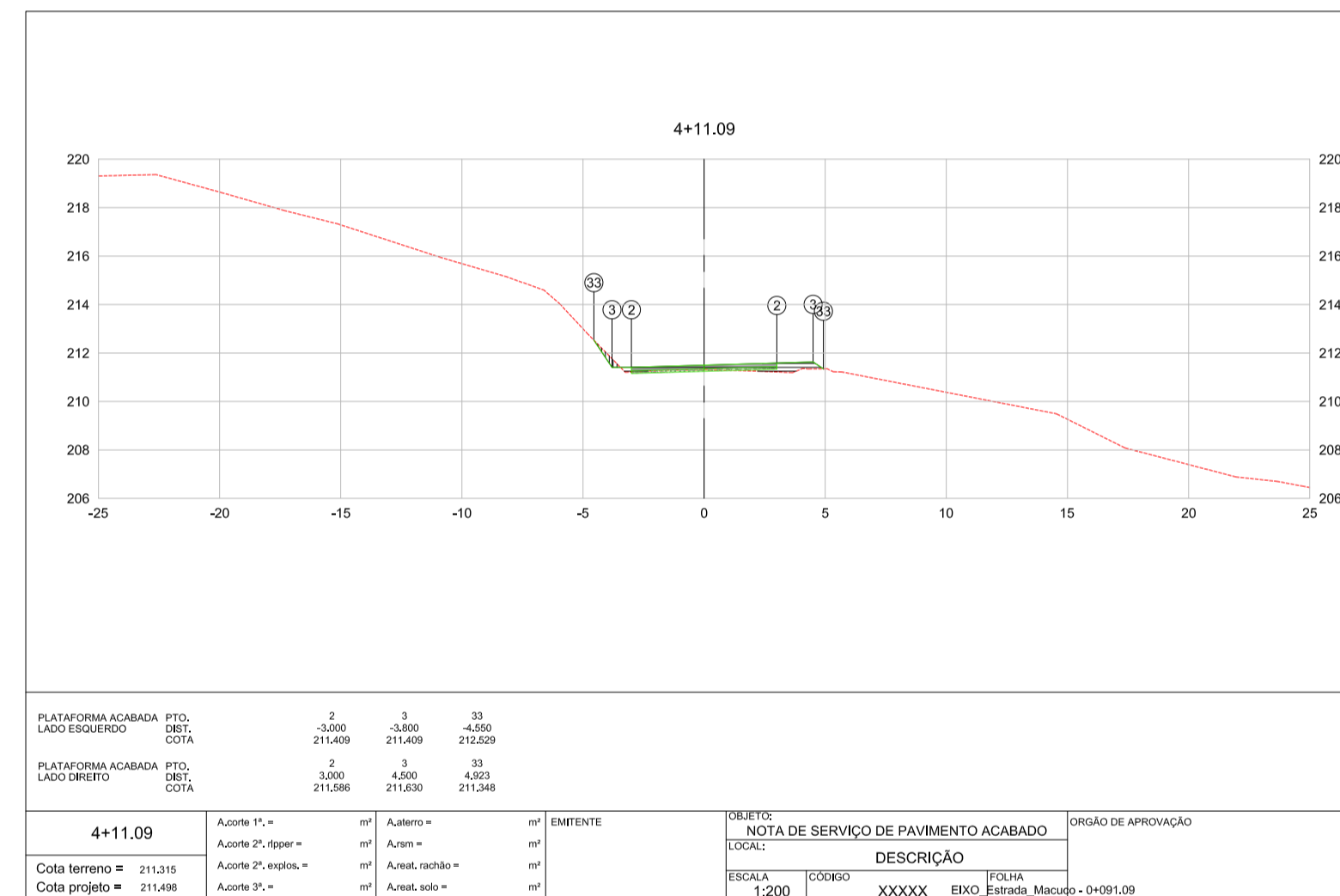
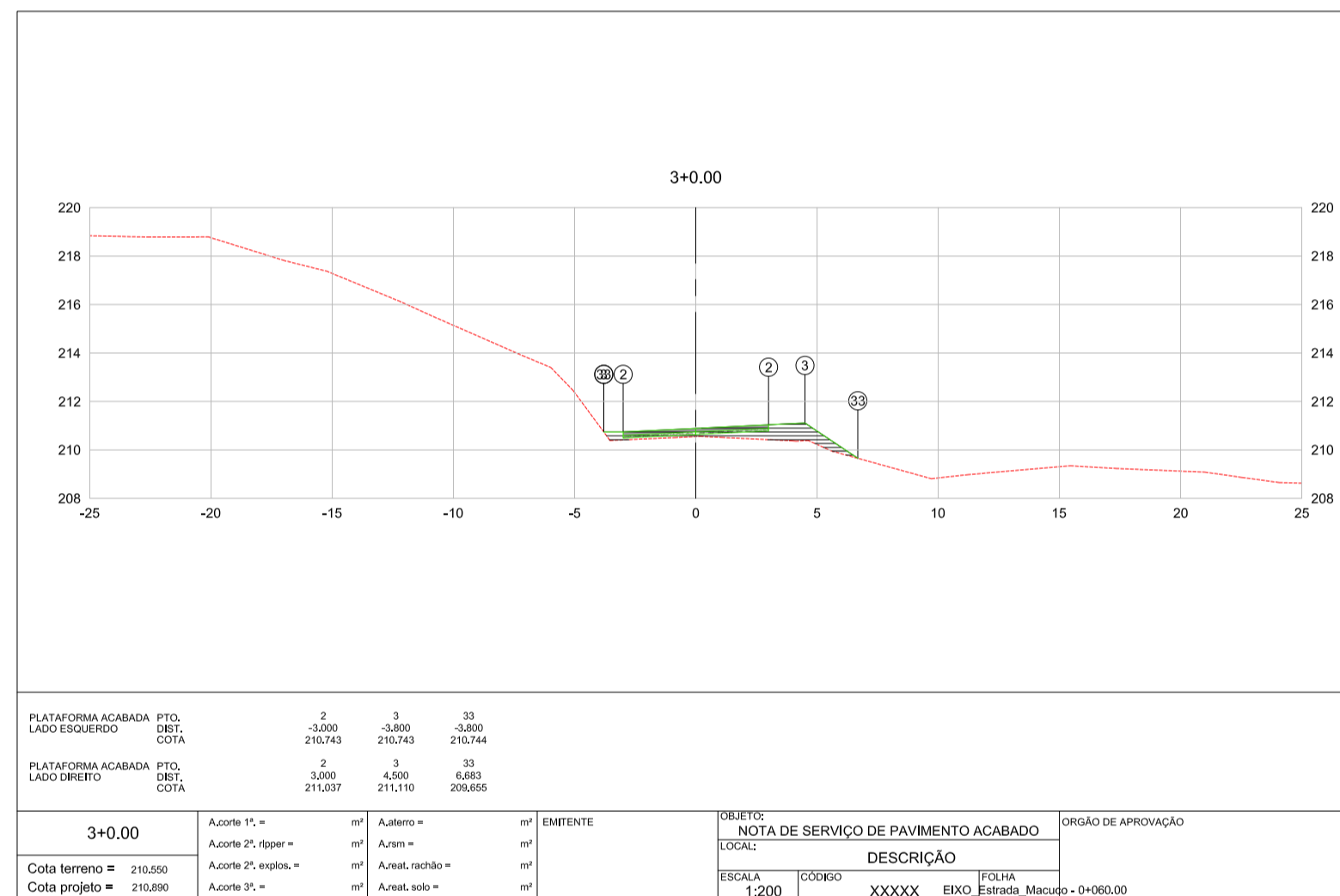
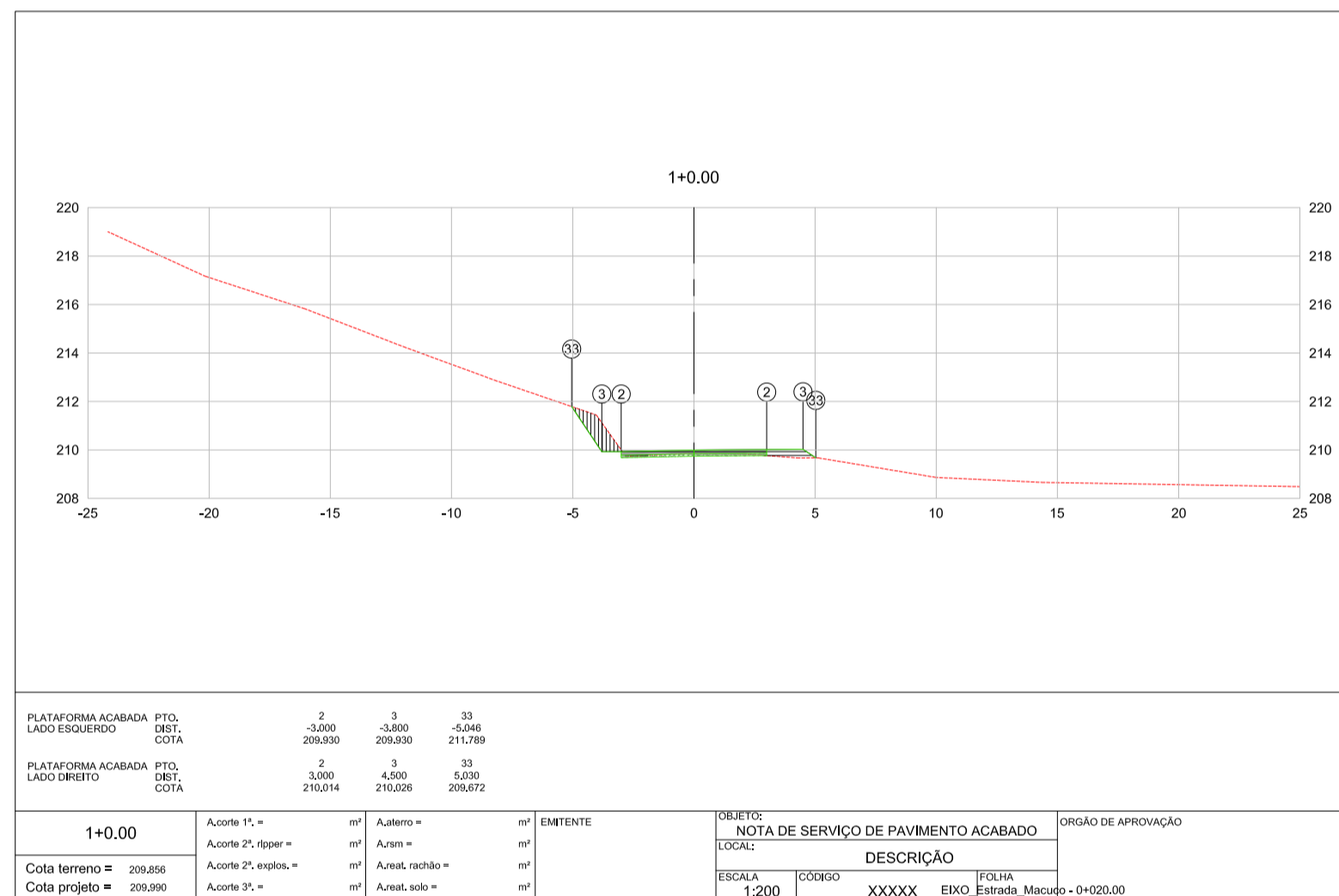
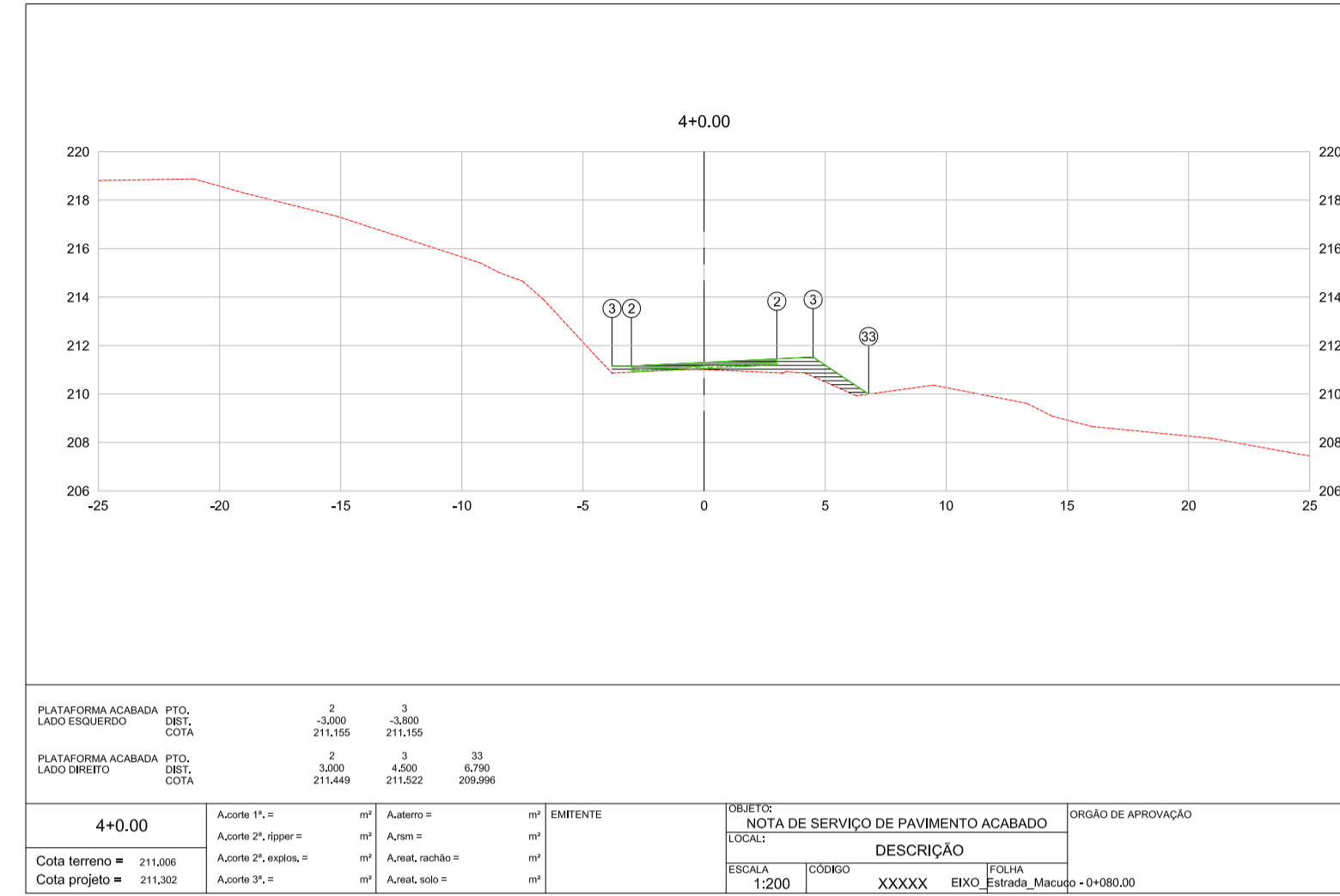
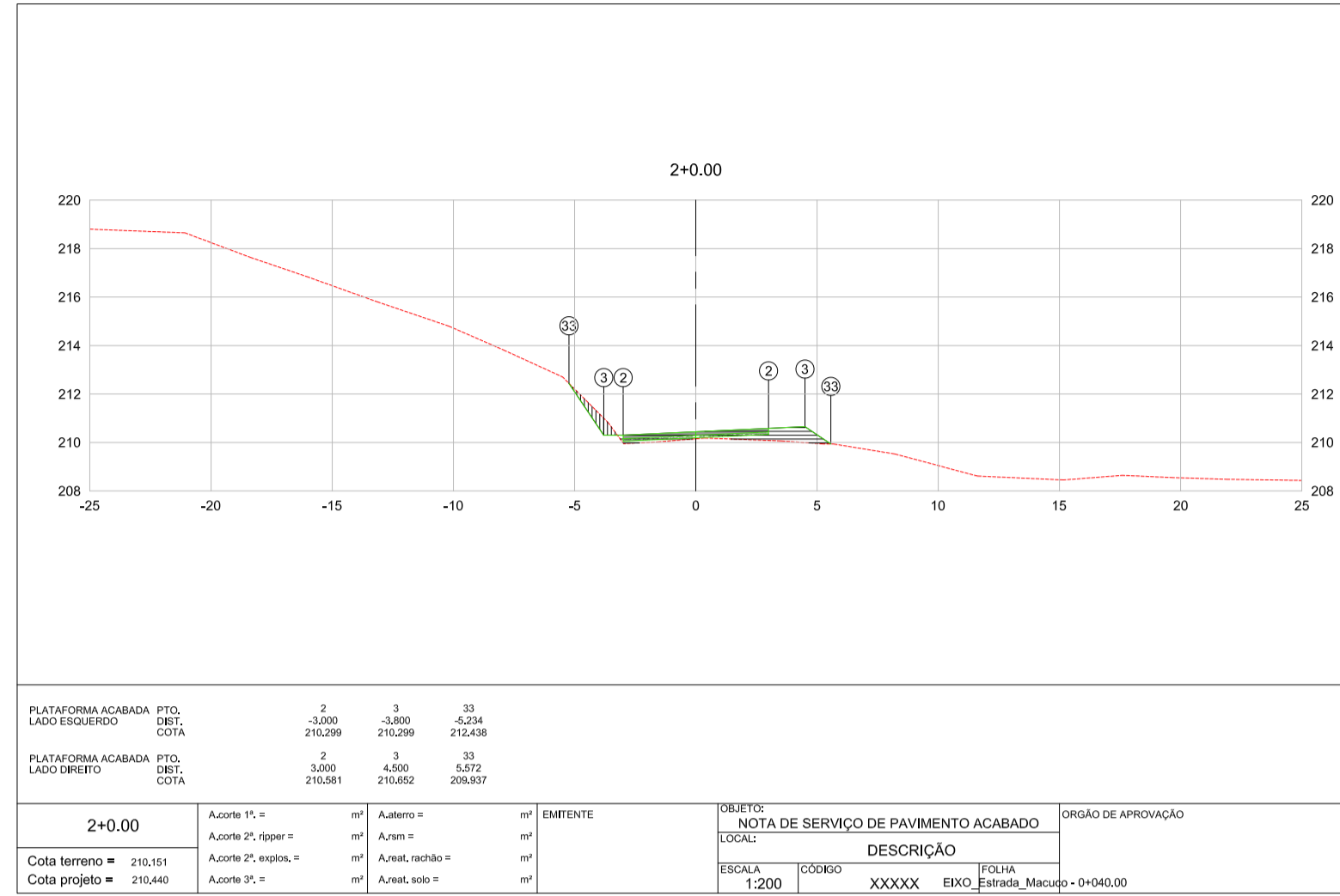
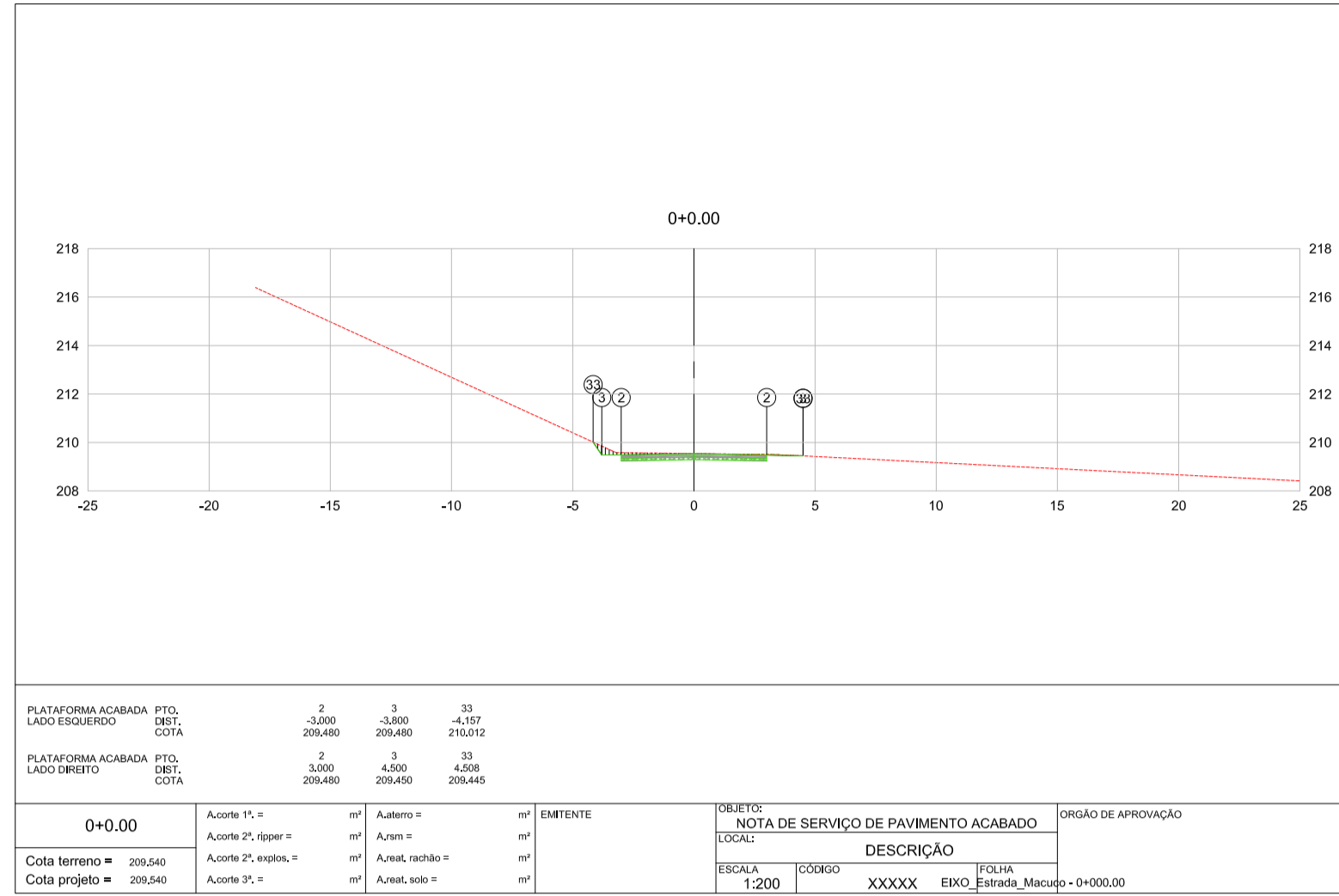
03- ETAPA 02: ESTACA 58+0,00 A 85+0,00 (TRECHO 7 a 9)  
REPASSE OGU 1080816-47 - SICONV 922389/2021;

TRECHO 07- E: 58+0,00 ATÉ 70+0,00;  
TRECHO 08- E: 70+0,00 ATÉ 80+0,00;  
TRECHO 09- E: 80+0,00 ATÉ 85+0,00.

03- FAIXA DE DOMÍNIO DE 9m, EXCETO PARA DRENAGEM QUE É DE 30m, CONFORME LEI MUNICIPAL 6486/2022

LEGENDA:

- TERRENO NATURAL
- TERRENO PROJETADO
- ATERRO
- CORTE



REV.	T.E.	DESCRIÇÃO	PROJ.	PROJ.	VER.	APR.	AUT.	DATA
R02	B	RENDIMENTO PAR. 03/03V_F 4967/4900/2022	L.H.S.L.	L.H.S.L.		R.S.		03/2023
R01	B	RENDIMENTO PRECISOR 03/03V_F 2370/2022	L.H.S.L.	L.H.S.L.		R.S.		10/2022

T.E.	TIPO DE EMISSÃO	(A) PRELIMINAR	(B) PARA APROVAÇÃO	(C) PARA CONHECIMENTO	(D) PARA COTAÇÃO	(E) PARA CONSTRUÇÃO	(F) CONFORME COMPRADO	(G) CONFORME CONSTRUÍDO	(H) CANCELADO

APROVAÇÃO	ASSINATURA	DATA
RT	ASSINATURA	Março/2023
	NOME	LUCAS HENRIQUE SANTOS LEONI
	SUPERVISOR	FABIOLA BATISTA PIRES

**CONEP CONSULTORIA** PREFEITURA MUNICIPAL DE MURIAÉ SECRETARIA DE OBRAS

PROJETO DE TERRAPLENAGEM  
PROJETO EXECUTIVO  
IMPLANTAÇÃO DE RODOVIA MUNICIPAL  
TRECHO: INT\*BR-265/DIST. DO MACUCO  
EXTENSÃO: 1,7km  
SEÇÕES TRANSVERSAIS

ESCALA  
V: 1/100  
H: 1/1000

REV: 02 N: OS-05/2022 FOLHA TER-02