

NOTAS:

01-TOPOGRAFIA FORNECIDA PELA PREFEITURA
 02-ETAPA 01:ESTACA 0+0,00 A 58+0,00 (TRECHO 1 a 6)
 REPASSE OGU 1079773-83 - SICONV 918441/2021;

TRECHO 01- E: 0+0,00 ATÉ 11+0,00;
 TRECHO 02- E: 11+0,00 ATÉ 22+0,00;
 TRECHO 03- E: 22+0,00 ATÉ 33+0,00;
 TRECHO 04- E: 33+0,00 ATÉ 44+0,00;
 TRECHO 05- E: 44+0,00 ATÉ 55+0,00;
 TRECHO 06- E: 55+0,00 ATÉ 58+0,00.

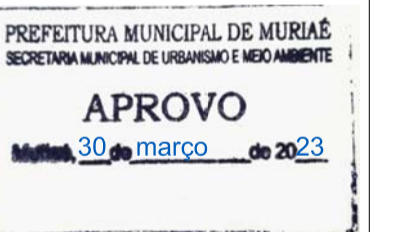
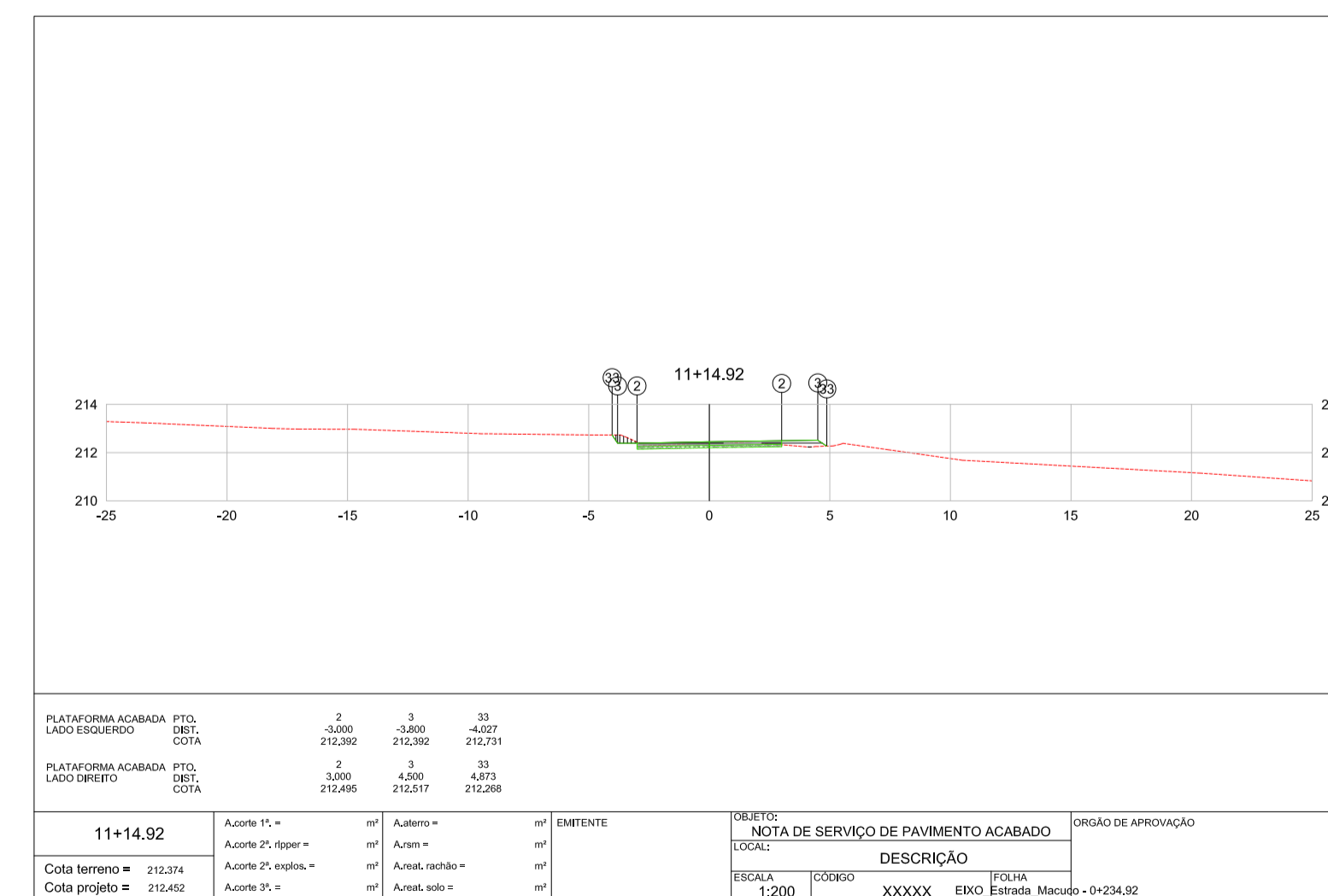
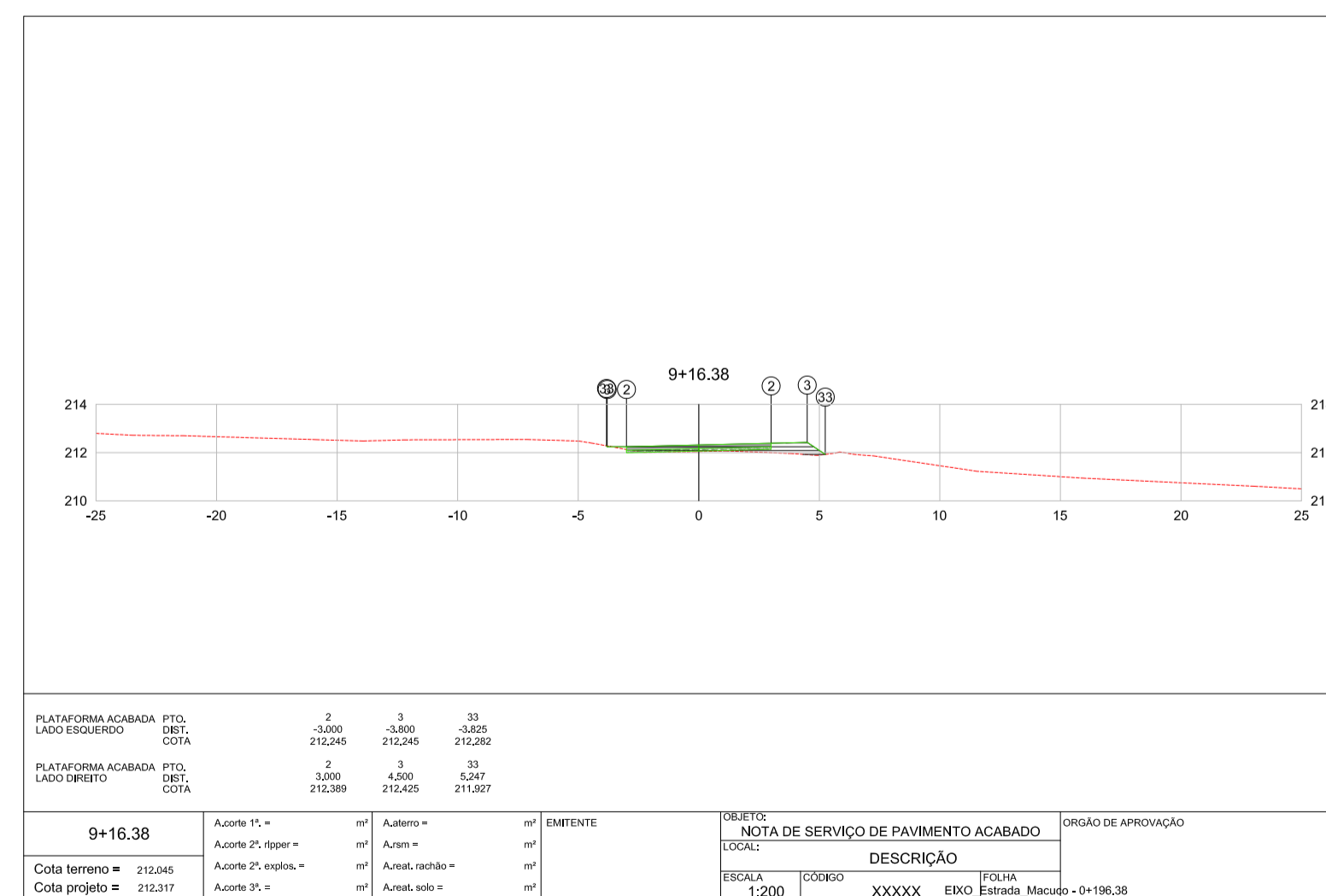
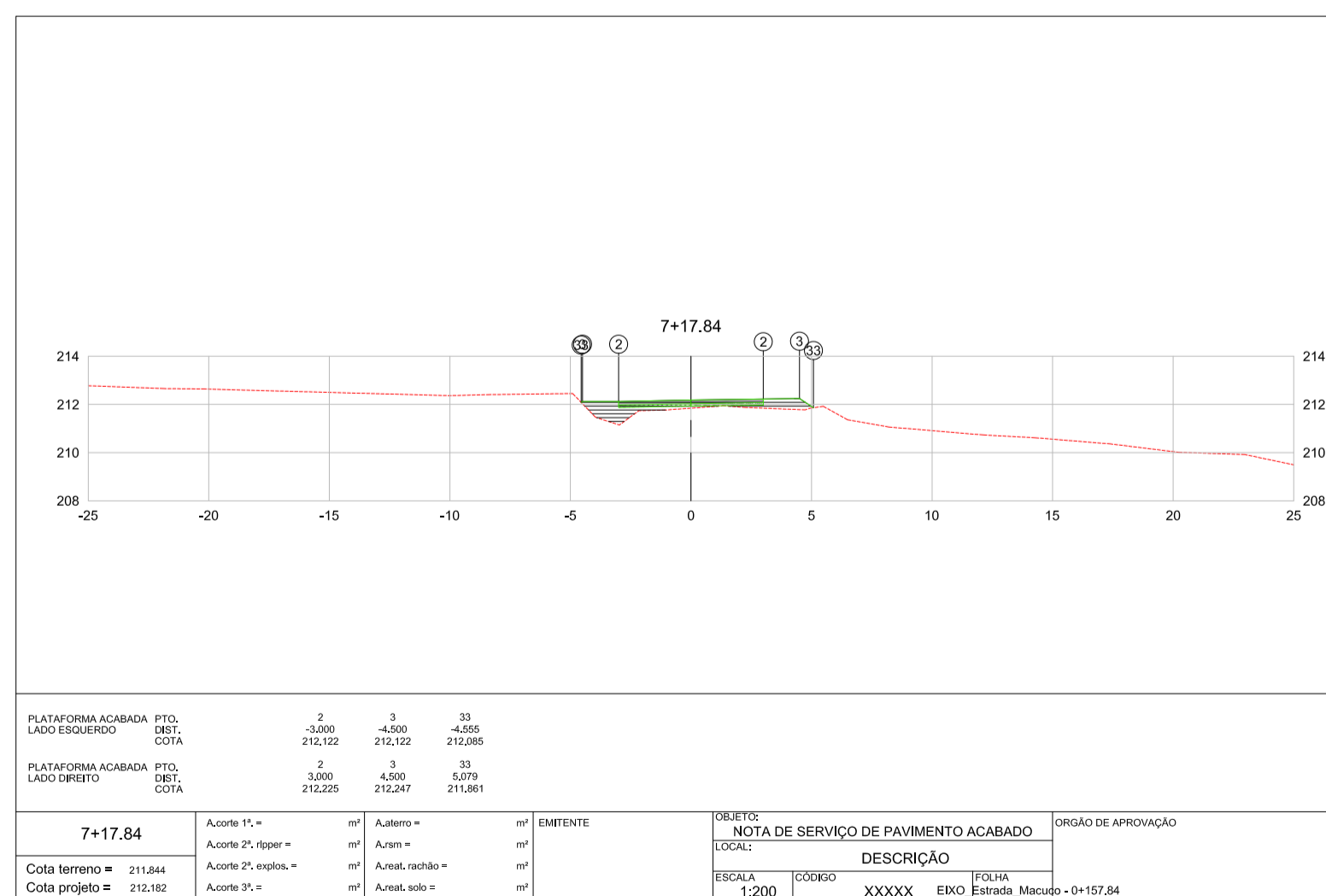
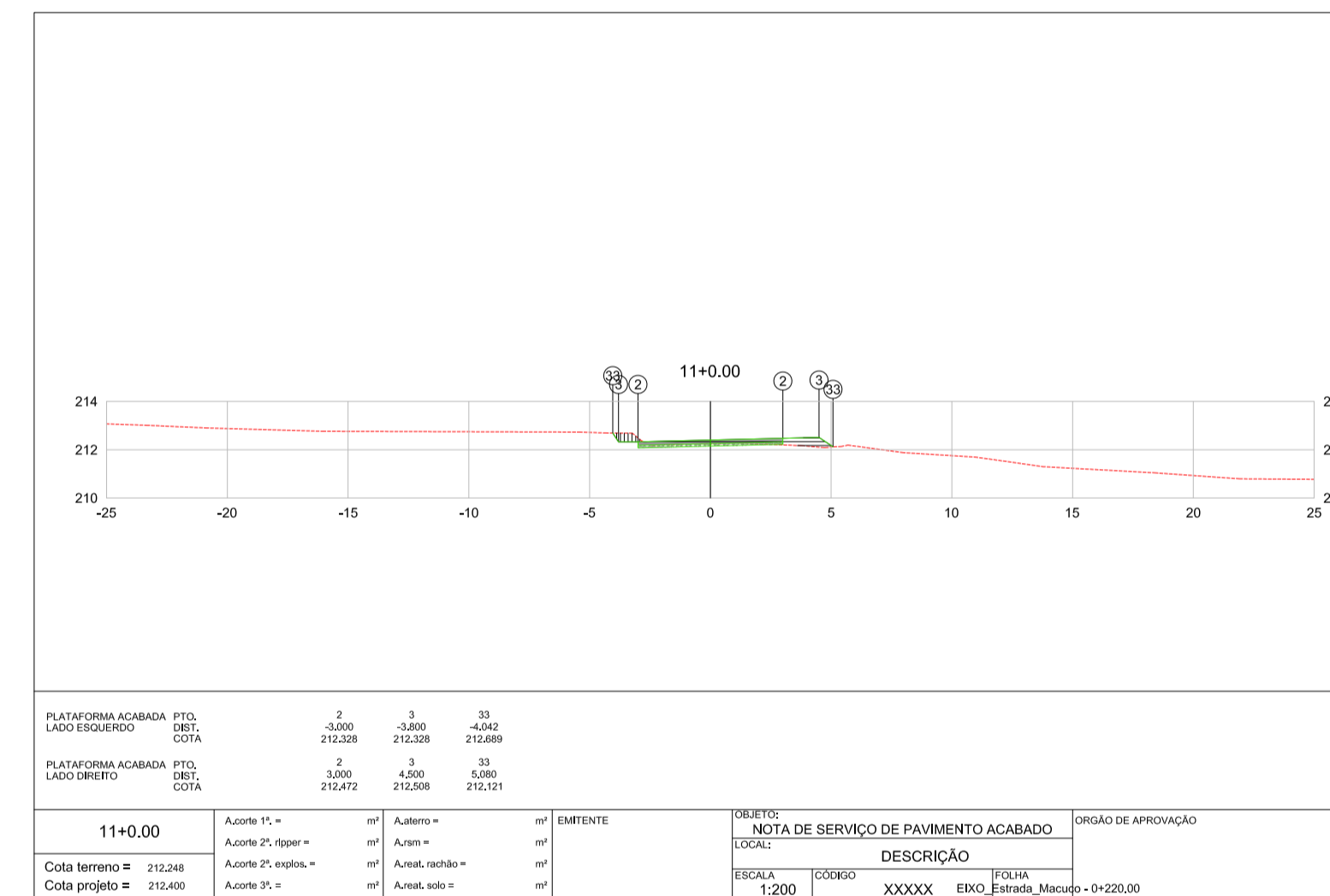
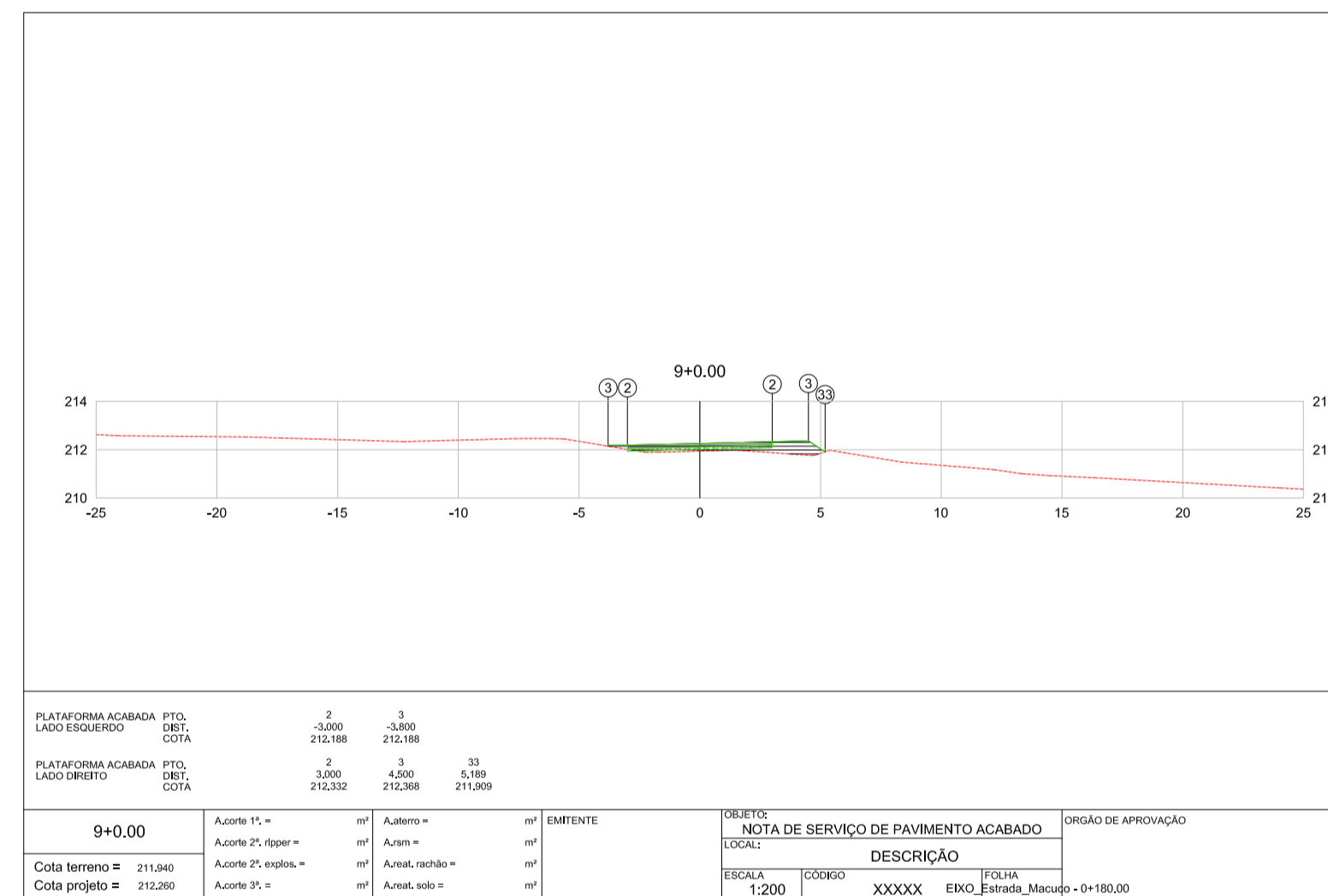
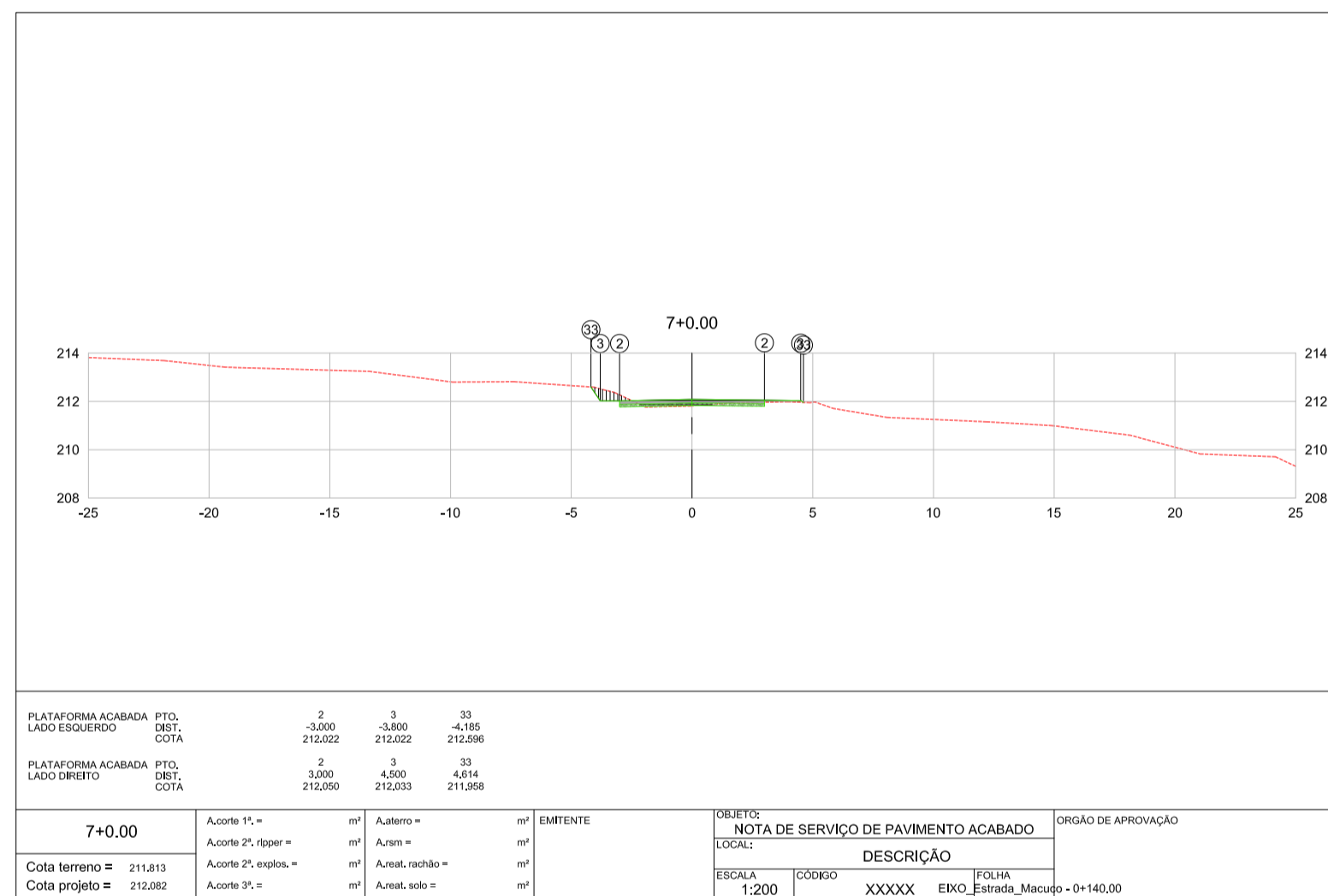
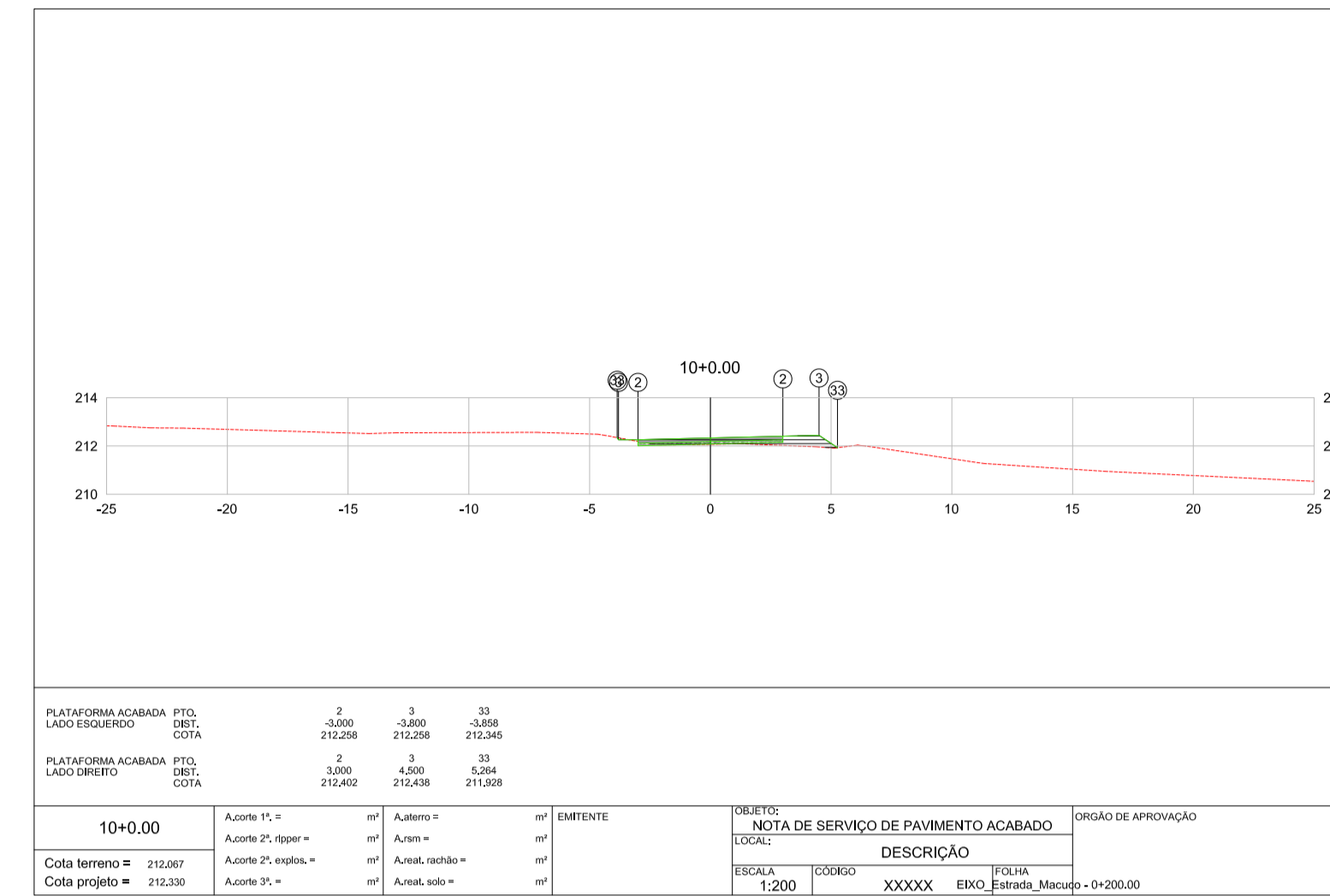
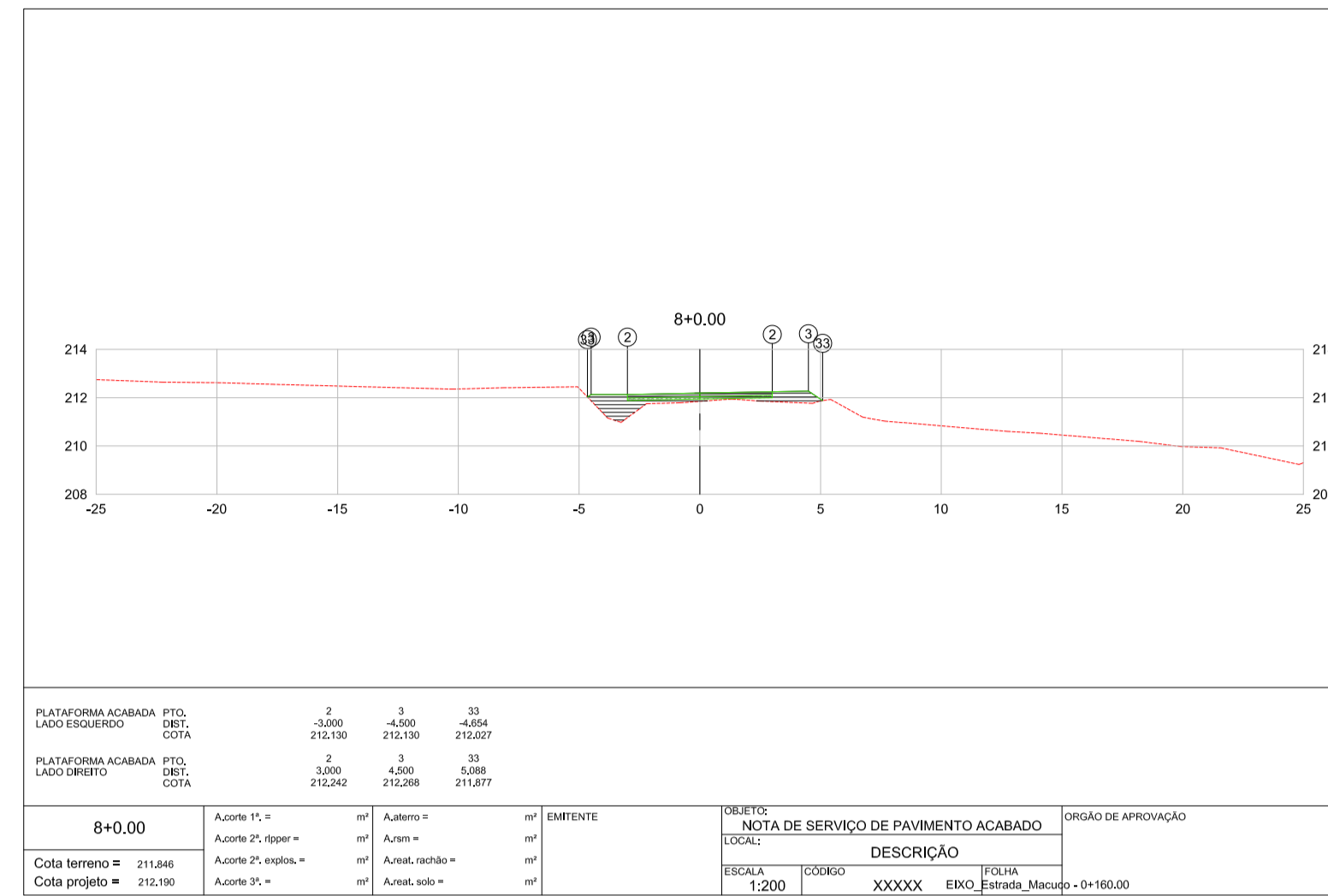
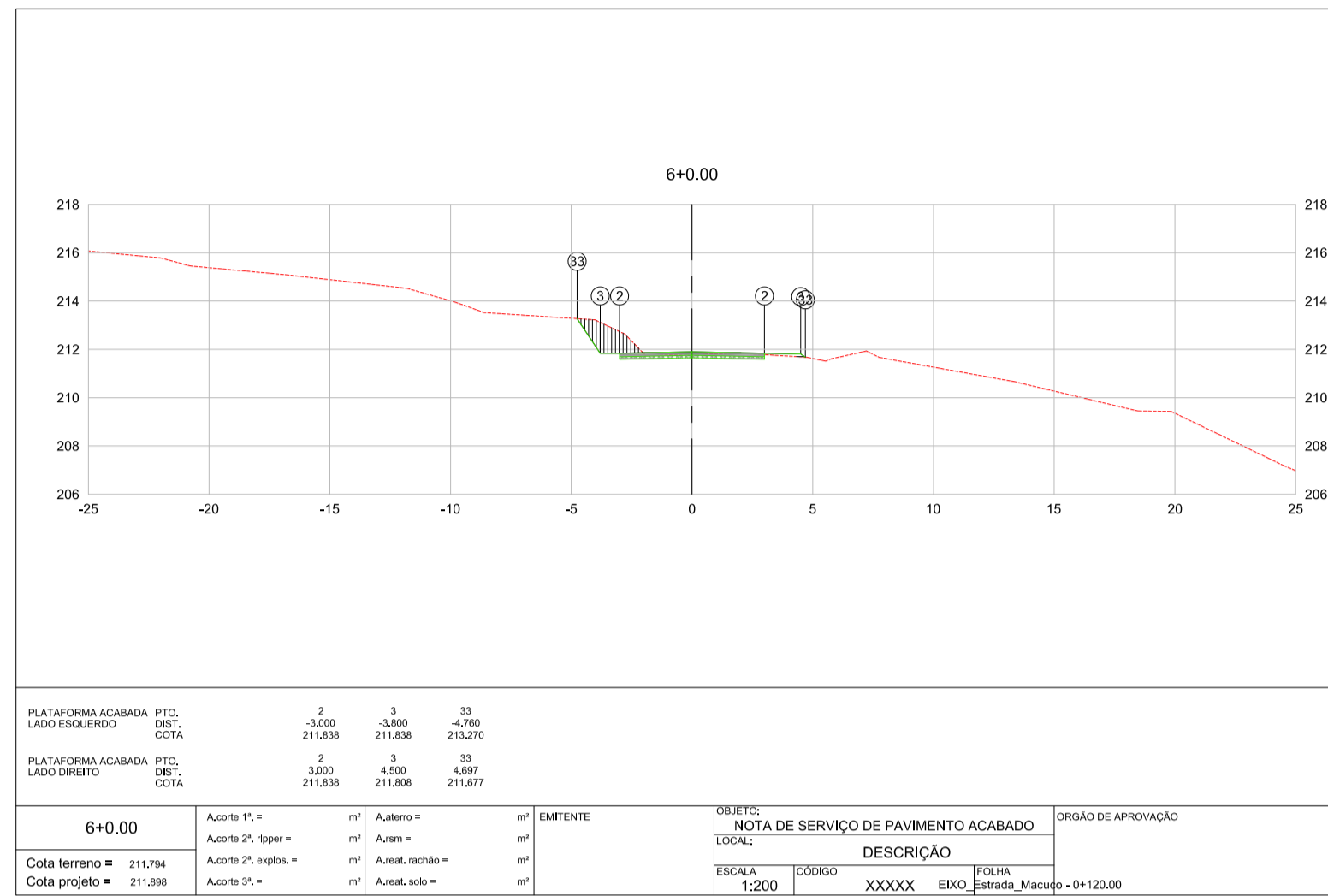
03-ETAPA 02:ESTACA 58+0,00 A 85+0,00 (TRECHO 7 a 9)
 REPASSE OGU 1080816-47 - SICONV 922389/2021;

TRECHO 07- E: 58+0,00 ATÉ 70+0,00;
 TRECHO 08- E: 70+0,00 ATÉ 80+0,00;
 TRECHO 09- E: 80+0,00 ATÉ 85+0,00.

03-FAIXA DE DOMÍNIO DE 9m, EXCETO PARA DRENAGEM QUE É DE 30m, CONFORME LEI MUNICIPAL 6486/2022

LEGENDA:

- TERRENO NATURAL
- TERRENO PROJETADO
- ATERRIO
- CORTE



RO2	B	ATENDIMENTO PAR. 03º GOV. F. 4967/4980/2022	L.H.S.L.	L.H.S.L.	R.S.	03/2023			
RO1	B	ATENDIMENTO PRECATOR 03º GOV. F. 2370/2022	L.H.S.L.	L.H.S.L.	R.S.	10/2022			
REV.	T.E.	DESCRIÇÃO	PROJ.	PROJ.	VER.	APR.	AUT.	DATA	
REVISÕES									
T.E.	TIPO DE EMISSÃO	(A) PRELIMINAR (B) PARA APROVAÇÃO (C) PARA CONHECIMENTO	(D) PARA COTAÇÃO (E) PARA CONSTRUÇÃO (F) CONFORME COMPRADO	(G) CONFORME CONSTRUÍDO (H) CANCELADO					
APROVAÇÃO	ASSINATURA						DATA		
RT	ASSINATURA						ART-MC20221560383		
	NOME	LUCAS HENRIQUE SANTOS LEONI	CREA/MG:	171.435/D					Março/2023
	SUPERVISOR	FABIOLA BATISTA PIRES	CREA/MG:	78.851/D					Março/2023
PREFEITURA MUNICIPAL DE MURIAE		PREFEITURA MUNICIPAL DE MURIAE							Março/2023

PREFEITURA MUNICIPAL DE MURIAE
SECRETARIA DE OBRAS

PROJETO DE TERRAPLENAGEM
 PROJETO EXECUTIVO
 IMPLANTAÇÃO DE RODOVIA MUNICIPAL
 TRECHO: INT*BR-265/DIST. DO MACUCO
 EXTENSÃO: 1,7km
 SEÇÕES TRANSVERSAIS

REV: 02

Nº: OS-05/2022

ESCALA
V: 1/100
H: 1/1000

FOLHA
TER-03