## NOTAS:

01–TOPOGRAFIA FORNECIDA PELA PREFEITURA

02–ETAPA 01: ESTACA 0+0,00 A 58+0,00 (TRECHO 1 a 6)
REPASSE OGU 1079773–83 – SICONV 918441/2021;

TRECHO 01– E: 0+0,00 ATÉ 11+0,00;
TRECHO 02– E: 11+0,00 ATÉ 22+0,00;
TRECHO 03– E: 22+0,00 ATÉ 33+0,00;
TRECHO 04– E: 33+0,00 ATÉ 44+0,00;
TRECHO 05– E: 44+0,00 ATÉ 55+0,00;
TRECHO 06– E: 55+0,00 ATÉ 58+0,00.

03–ETAPA 02: ESTACA 58+0,00 A 85+0,00 (TRECHO 7 a 9)
REPASSE OGU 1080816–47 – SICONV 922389/2021;

TRECHO 07– E: 58+0,00 ATÉ 70+0,00;
TRECHO 08– E: 70+0,00 ATÉ 80+0,00;
TRECHO 09– E: 80+0,00 ATÉ 85+0,00.

03–FAIXA DE DOMÍNIO DE 9m, EXCETO PARA DRENAGEM QUE É DE 30m, CONFORME LEI MUNICIPAL 6486/2022

## LEGENDA:

- TERRENO NATURAL
- TERRENO PROJETADO
- ATERRO
- CORTE

| | | | |
|---|---|---|---|
| PLATAFORMA ACABADA LADO ESQUERDO | PTO. | 2 | 3 | 33 |
| | DIST. | -3,000 | -4,500 | -4,398 |
| | COTA | 213,494 | 213,494 | 213,428 |
| PLATAFORMA ACABADA LADO DIREITO | PTO. | 2 | 3 | 33 |
| | DIST. | 3,000 | 4,500 | 4,725 |
| | COTA | 213,496 | 213,436 | 213,290 |

| | | | | | |
|---|---|---|---|---|---|
| 18+0.00 | Acorte 1ª, = | m² | Aaterro = | m² | EMITENTE |
| | Acorte 2ª, ripper = | m² | Arem = | m² | |
| Cota terreno = 213,382 | Acorte 2ª, explos. = | m² | Areat. rechão = | m² | |
| Cota projeto = 213,326 | Acorte 3ª, = | m² | Areat. solo = | m² | |

OBJETO: NOTA DE SERVIÇO DE PAVIMENTO ACABADO
LOCAL: DESCRIÇÃO
ESCALA 1:200 | CÓDIGO XXXXX | EIXO_Estrada_Macuijo | FOLHA 0+360,00
ORGÃO DE APROVAÇÃO

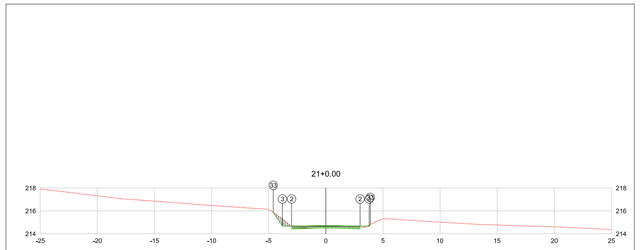


| | | | |
|---|---|---|---|
| PLATAFORMA ACABADA LADO ESQUERDO | PTO. | 2 | 3 | 33 |
| | DIST. | -3,000 | -3,800 | -4,601 |
| | COTA | 214,669 | 214,669 | 215,865 |
| PLATAFORMA ACABADA LADO DIREITO | PTO. | 2 | 3 | 33 |
| | DIST. | 3,000 | 3,800 | 3,895 |
| | COTA | 214,669 | 214,669 | 214,611 |

| | | | | | |
|---|---|---|---|---|---|
| 21+0.00 | Acorte 1ª, = | m² | Aaterro = | m² | EMITENTE |
| | Acorte 2ª, ripper = | m² | Arem = | m² | |
| Cota terreno = 214,593 | Acorte 2ª, explos. = | m² | Areat. rechão = | m² | |
| Cota projeto = 214,729 | Acorte 3ª, = | m² | Areat. solo = | m² | |

OBJETO: NOTA DE SERVIÇO DE PAVIMENTO ACABADO
LOCAL: DESCRIÇÃO
ESCALA 1:200 | CÓDIGO XXXXX | EIXO_Estrada_Macuijo | FOLHA 0+420,00
ORGÃO DE APROVAÇÃO

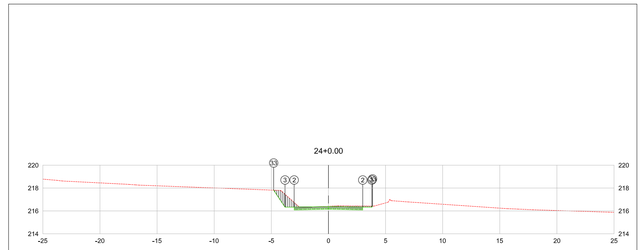


| | | | |
|---|---|---|---|
| PLATAFORMA ACABADA LADO ESQUERDO | PTO. | 2 | 3 | 33 |
| | DIST. | -3,000 | -3,800 | -4,795 |
| | COTA | 216,330 | 216,330 | 217,616 |
| PLATAFORMA ACABADA LADO DIREITO | PTO. | 2 | 3 | 33 |
| | DIST. | 3,000 | 3,800 | 3,860 |
| | COTA | 216,330 | 216,330 | 216,420 |

| | | | | | |
|---|---|---|---|---|---|
| 24+0.00 | Acorte 1ª, = | m² | Aaterro = | m² | EMITENTE |
| | Acorte 2ª, ripper = | m² | Arem = | m² | |
| Cota terreno = 216,404 | Acorte 2ª, explos. = | m² | Areat. rechão = | m² | |
| Cota projeto = 216,390 | Acorte 3ª, = | m² | Areat. solo = | m² | |

OBJETO: NOTA DE SERVIÇO DE PAVIMENTO ACABADO
LOCAL: DESCRIÇÃO
ESCALA 1:200 | CÓDIGO XXXXX | EIXO_Estrada_Macuijo | FOLHA 0+480,00
ORGÃO DE APROVAÇÃO

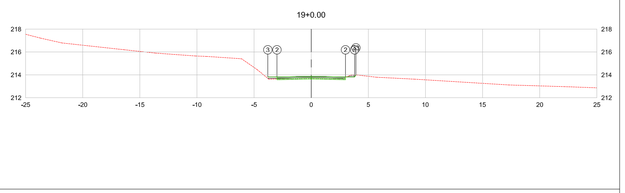


| | | | |
|---|---|---|---|
| PLATAFORMA ACABADA LADO ESQUERDO | PTO. | 2 | 3 |
| | DIST. | -3,000 | -3,800 |
| | COTA | 213,816 | 213,816 |
| PLATAFORMA ACABADA LADO DIREITO | PTO. | 2 | 3 | 33 |
| | DIST. | 3,000 | 3,800 | 3,913 |
| | COTA | 213,816 | 213,816 | 213,985 |

| | | | | | |
|---|---|---|---|---|---|
| 19+0.00 | Acorte 1ª, = | m² | Aaterro = | m² | EMITENTE |
| | Acorte 2ª, ripper = | m² | Arem = | m² | |
| Cota terreno = 213,725 | Acorte 2ª, explos. = | m² | Areat. rechão = | m² | |
| Cota projeto = 213,876 | Acorte 3ª, = | m² | Areat. solo = | m² | |

OBJETO: NOTA DE SERVIÇO DE PAVIMENTO ACABADO
LOCAL: DESCRIÇÃO
ESCALA 1:200 | CÓDIGO XXXXX | EIXO_Estrada_Macuijo | FOLHA 0+380,00
ORGÃO DE APROVAÇÃO

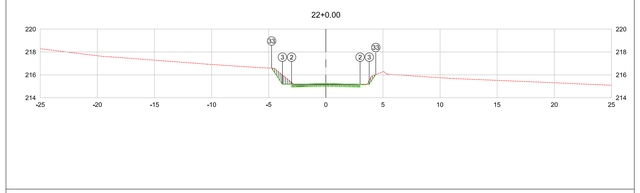


| | | | |
|---|---|---|---|
| PLATAFORMA ACABADA LADO ESQUERDO | PTO. | 2 | 3 | 33 |
| | DIST. | -3,000 | -3,800 | -4,749 |
| | COTA | 215,172 | 215,172 | 216,588 |
| PLATAFORMA ACABADA LADO DIREITO | PTO. | 2 | 3 | 33 |
| | DIST. | 3,000 | 3,800 | 4,369 |
| | COTA | 215,172 | 215,172 | 216,021 |

| | | | | | |
|---|---|---|---|---|---|
| 22+0.00 | Acorte 1ª, = | m² | Aaterro = | m² | EMITENTE |
| | Acorte 2ª, ripper = | m² | Arem = | m² | |
| Cota terreno = 215,162 | Acorte 2ª, explos. = | m² | Areat. rechão = | m² | |
| Cota projeto = 215,232 | Acorte 3ª, = | m² | Areat. solo = | m² | |

OBJETO: NOTA DE SERVIÇO DE PAVIMENTO ACABADO
LOCAL: DESCRIÇÃO
ESCALA 1:200 | CÓDIGO XXXXX | EIXO_Estrada_Macuijo | FOLHA 0+440,00
ORGÃO DE APROVAÇÃO

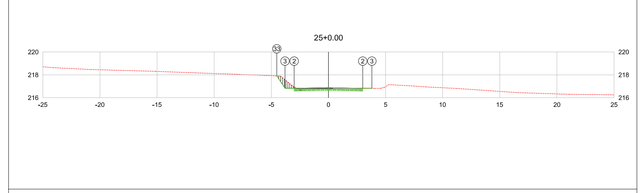


| | | | |
|---|---|---|---|
| PLATAFORMA ACABADA LADO ESQUERDO | PTO. | 2 | 3 | 33 |
| | DIST. | -3,000 | -3,800 | -4,521 |
| | COTA | 216,826 | 216,826 | 217,902 |
| PLATAFORMA ACABADA LADO DIREITO | PTO. | 2 | 3 | 33 |
| | DIST. | 3,000 | 3,800 | 3,800 |
| | COTA | 216,826 | 216,826 | 216,826 |

| | | | | | |
|---|---|---|---|---|---|
| 25+0.00 | Acorte 1ª, = | m² | Aaterro = | m² | EMITENTE |
| | Acorte 2ª, ripper = | m² | Arem = | m² | |
| Cota terreno = 216,807 | Acorte 2ª, explos. = | m² | Areat. rechão = | m² | |
| Cota projeto = 216,886 | Acorte 3ª, = | m² | Areat. solo = | m² | |

OBJETO: NOTA DE SERVIÇO DE PAVIMENTO ACABADO
LOCAL: DESCRIÇÃO
ESCALA 1:200 | CÓDIGO XXXXX | EIXO_Estrada_Macuijo | FOLHA 0+500,00
ORGÃO DE APROVAÇÃO

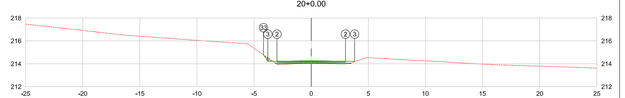


| | | | |
|---|---|---|---|
| PLATAFORMA ACABADA LADO ESQUERDO | PTO. | 2 | 3 | 33 |
| | DIST. | -3,000 | -3,800 | -4,176 |
| | COTA | 214,217 | 214,217 | 214,779 |
| PLATAFORMA ACABADA LADO DIREITO | PTO. | 2 | 3 | |
| | DIST. | 3,000 | 3,800 | |
| | COTA | 214,217 | 214,217 | |

| | | | | | |
|---|---|---|---|---|---|
| 20+0.00 | Acorte 1ª, = | m² | Aaterro = | m² | EMITENTE |
| | Acorte 2ª, ripper = | m² | Arem = | m² | |
| Cota terreno = 214,039 | Acorte 2ª, explos. = | m² | Areat. rechão = | m² | |
| Cota projeto = 214,277 | Acorte 3ª, = | m² | Areat. solo = | m² | |

OBJETO: NOTA DE SERVIÇO DE PAVIMENTO ACABADO
LOCAL: DESCRIÇÃO
ESCALA 1:200 | CÓDIGO XXXXX | EIXO_Estrada_Macuijo | FOLHA 0+400,00
ORGÃO DE APROVAÇÃO

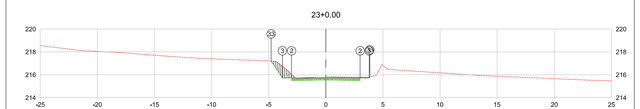


| | | | |
|---|---|---|---|
| PLATAFORMA ACABADA LADO ESQUERDO | PTO. | 2 | 3 | 33 |
| | DIST. | -3,000 | -3,800 | -4,790 |
| | COTA | 215,725 | 215,725 | 217,202 |
| PLATAFORMA ACABADA LADO DIREITO | PTO. | 2 | 3 | 33 |
| | DIST. | 3,000 | 3,800 | 3,856 |
| | COTA | 215,725 | 215,725 | 215,809 |

| | | | | | |
|---|---|---|---|---|---|
| 23+0.00 | Acorte 1ª, = | m² | Aaterro = | m² | EMITENTE |
| | Acorte 2ª, ripper = | m² | Arem = | m² | |
| Cota terreno = 215,783 | Acorte 2ª, explos. = | m² | Areat. rechão = | m² | |
| Cota projeto = 215,785 | Acorte 3ª, = | m² | Areat. solo = | m² | |

OBJETO: NOTA DE SERVIÇO DE PAVIMENTO ACABADO
LOCAL: DESCRIÇÃO
ESCALA 1:200 | CÓDIGO XXXXX | EIXO_Estrada_Macuijo | FOLHA 0+460,00
ORGÃO DE APROVAÇÃO

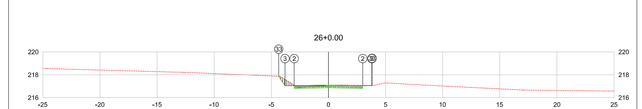


| | | | |
|---|---|---|---|
| PLATAFORMA ACABADA LADO ESQUERDO | PTO. | 2 | 3 | 33 |
| | DIST. | -3,000 | -3,800 | -4,351 |
| | COTA | 217,044 | 217,044 | 217,867 |
| PLATAFORMA ACABADA LADO DIREITO | PTO. | 2 | 3 | 33 |
| | DIST. | 3,000 | 3,800 | 3,813 |
| | COTA | 217,044 | 217,044 | 217,063 |

| | | | | | |
|---|---|---|---|---|---|
| 26+0.00 | Acorte 1ª, = | m² | Aaterro = | m² | EMITENTE |
| | Acorte 2ª, ripper = | m² | Arem = | m² | |
| Cota terreno = 217,064 | Acorte 2ª, explos. = | m² | Areat. rechão = | m² | |
| Cota projeto = 217,104 | Acorte 3ª, = | m² | Areat. solo = | m² | |

OBJETO: NOTA DE SERVIÇO DE PAVIMENTO ACABADO
LOCAL: DESCRIÇÃO
ESCALA 1:200 | CÓDIGO XXXXX | EIXO_Estrada_Macuijo | FOLHA 0+520,00
ORGÃO DE APROVAÇÃO

PREFEITURA MUNICIPAL DE MURIAÉ
SECRETARIA MUNICIPAL DE URBANISMO E MEIO AMBIENTE
APROVO
Muriaé, 30 de março de 2023

| REV. | T.E. | DESCRIÇÃO | PROJ. | PROJ. | VER. | APR. | AUT. | DATA |
|---|---|---|---|---|---|---|---|---|
| R02 | B | ATENDIMENTO PAR. CEF 0020_JF 4967/4980.2022 | L.H.S.L. | L.H.S.L. | | R.S. | | 03/2023 |
| R01 | B | ATENDIMENTO PARECER CEF 0020_JF 2370.2022 | L.H.S.L. | L.H.S.L. | | R.S. | | 10/2022 |

REVISÕES

T.E. TIPO DE EMISSÃO
(A) PRELIMINAR (B) PARA APROVAÇÃO (C) PARA CONHECIMENTO (D) PARA COTAÇÃO (E) PARA CONSTRUÇÃO (F) CONFORME COMPRADO (G) CONFORME CONSTRUÍDO (H) CANCELADO

| APROVAÇÃO | | ASSINATURA | DATA |
|---|---|---|---|
| RT | ASSINATURA | Lucas H. Santos Leoni — ART–MG20221560383 — Assinado de forma digital por Lucas H. Santos Leoni DN: cn=Lucas H. Santos Leoni, o, ou=ConePP Consultoria, email=infra@conepp.com.br, c=BR Dados: 2023.04.10 20:55:07 -03'00' | Março/2023 |
| | NOME | LUCAS HENRIQUE SANTOS LEONI | CREA/MG:171.435/D |
| SUPERVISOR | | FABÍOLA BATISTA PIRES | CREA/MG: 78.851/D — Março/2023 |
| PREFEITURA MUNICIPAL DE MURIAÉ | | MARCOS GUARINO DE OLIVEIRA: 28285182649 — Digitally signed by MARCOS GUARINO DE OLIVEIRA:28285182649 DN: C=BR, O=ICP-Brasil, OU=SOCIEDADE LEGISLA. Empresarial, OU=AC SOLUTI Multipla, OU=presencial, CN=MARCOS GUARINO DE OLIVEIRA:28285182649 Reason: I am the author of this document Location: Your signature location Date: 2022.04.12 15:50:07-03'00' Foxit PDF Reader Version: 11.1.0 | Março/2023 |

CONEPP CONSULTORIA

**PREFEITURA MUNICIPAL DE MURIAÉ**
**SECRETARIA DE OBRAS**

PROJETO DE TERRAPLENAGEM

PROJETO EXECUTIVO
IMPLANTAÇÃO DE RODOVIA MUNICIPAL
TRECHO: INT*BR–265/DIST. DO MACUCO
EXTENSÃO: 1,7km
SEÇÕES TRANSVERSAIS

REV.: 02 | Nº: OS–05/2022 | ESCALA V:1/100 H:1/1000 | FOLHA TER–05

PREFEITURA MUNICIPAL DE MURIAÉ