

NOTAS:

01- TOPOGRAFIA FORNECIDA PELA PREFEITURA

02- ETAPA 01: ESTACA 0+0,00 A 58+0,00 (TRECHO 1 a 6) REPASSE OGU 1079773-83 - SICONV 918441/2021;

TRECHO 01- E: 0+0,00 ATÉ 11+0,00;
TRECHO 02- E: 11+0,00 ATÉ 22+0,00;
TRECHO 03- E: 22+0,00 ATÉ 33+0,00;
TRECHO 04- E: 33+0,00 ATÉ 44+0,00;
TRECHO 05- E: 44+0,00 ATÉ 55+0,00;
TRECHO 06- E: 55+0,00 ATÉ 58+0,00.

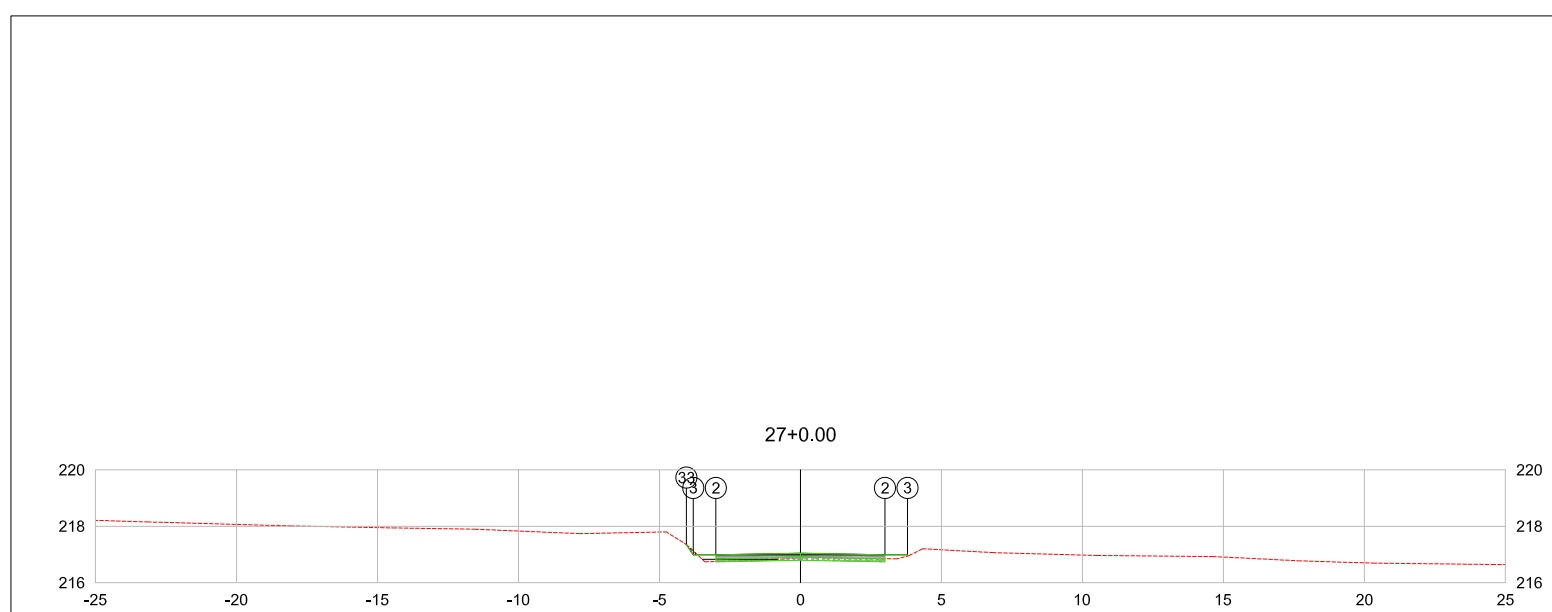
03- ETAPA 02: ESTACA 58+0,00 A 85+0,00 (TRECHO 7 a 9) REPASSE OGU 1080816-47 - SICONV 922389/2021;

TRECHO 07- E: 58+0,00 ATÉ 70+0,00;
TRECHO 08- E: 70+0,00 ATÉ 80+0,00;
TRECHO 09- E: 80+0,00 ATÉ 85+0,00.

03- FAIXA DE DOMÍNIO DE 9m, EXCETO PARA DRENAGEM QUE É DE 30m, CONFORME LEI MUNICIPAL 6486/2022

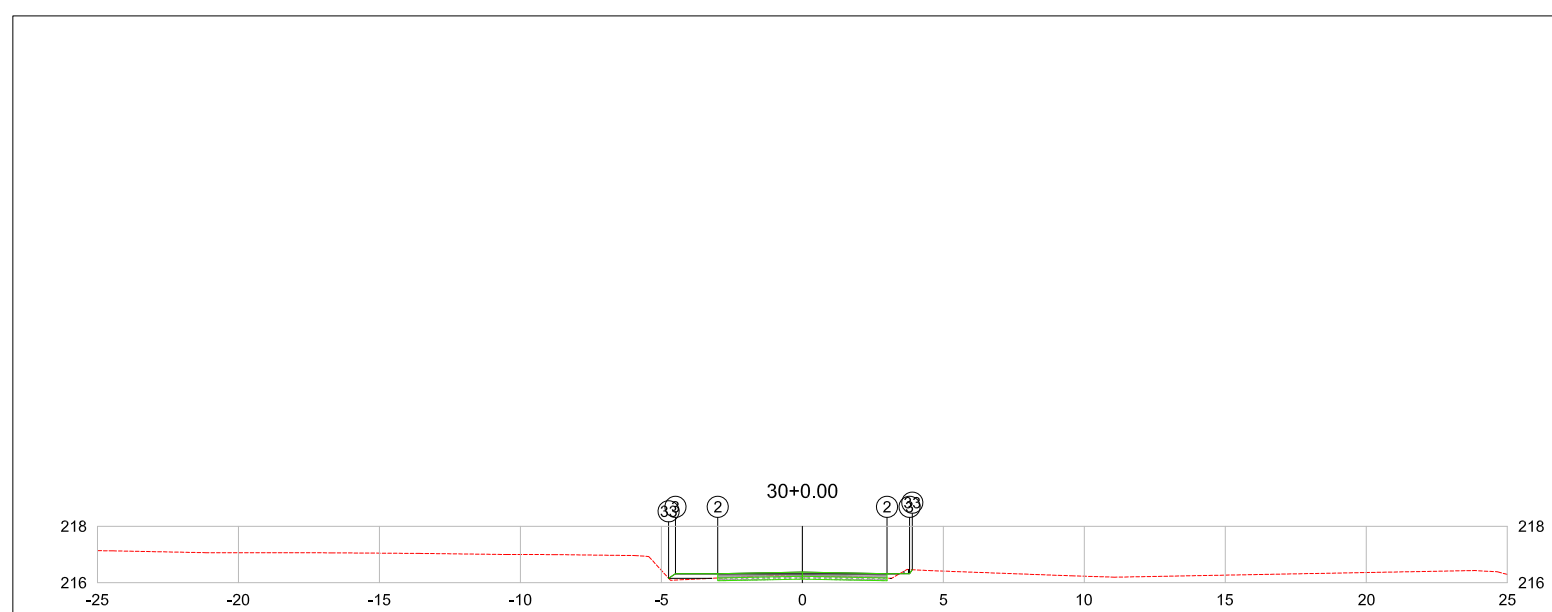
LEGENDA:

- TERRENO NATURAL
- TERRENO PROJETADO
- ATERRIO
- CORTE



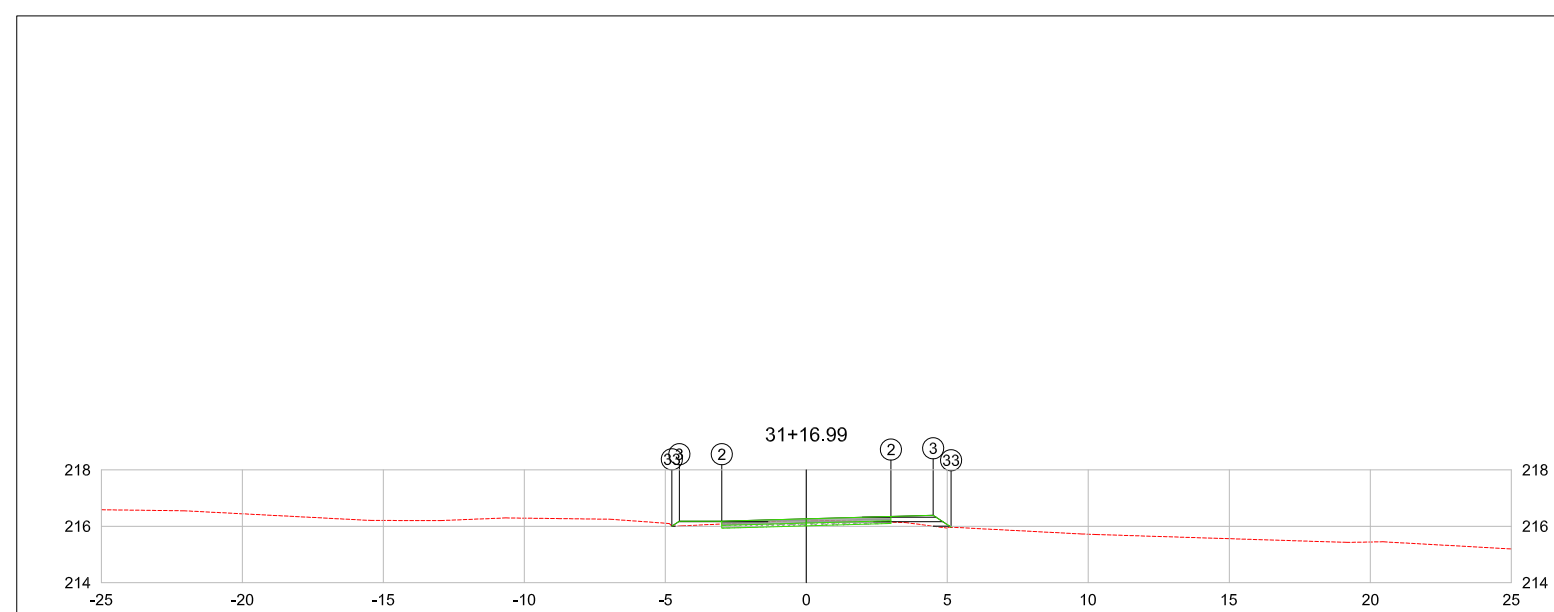
PLATAFORMA ACABADA P.T.O.	2	3	33
LADO ESQUERDO DEBT.	-3,000	-4,200	-4,200
LADO DIREITO DEBT.	216,990	216,990	217,390
PLATAFORMA ACABADA P.T.O.	2	3	33
LADO ESQUERDO DEBT.	-3,000	-4,200	-4,200
LADO DIREITO DEBT.	216,990	216,990	217,390

Assento 15 =	15	15	15	EMITENTE	OBJETOS	NOTA DE SERVIÇO DE PAVIMENTO ACABADO	ÓRGÃO DE APROVAÇÃO
Assento 25, fppm =	25	25	25	Assento =	LOCAL	DESCRIÇÃO	
Assento 25, eptm =	25	25	25	Assento =	LOCAL	DESCRIÇÃO	
Assento 35 =	35	35	35	Assento =	LOCAL	DESCRIÇÃO	
Assento 35 =	35	35	35	Assento =	LOCAL	DESCRIÇÃO	
Assento 35 =	35	35	35	Assento =	LOCAL	DESCRIÇÃO	



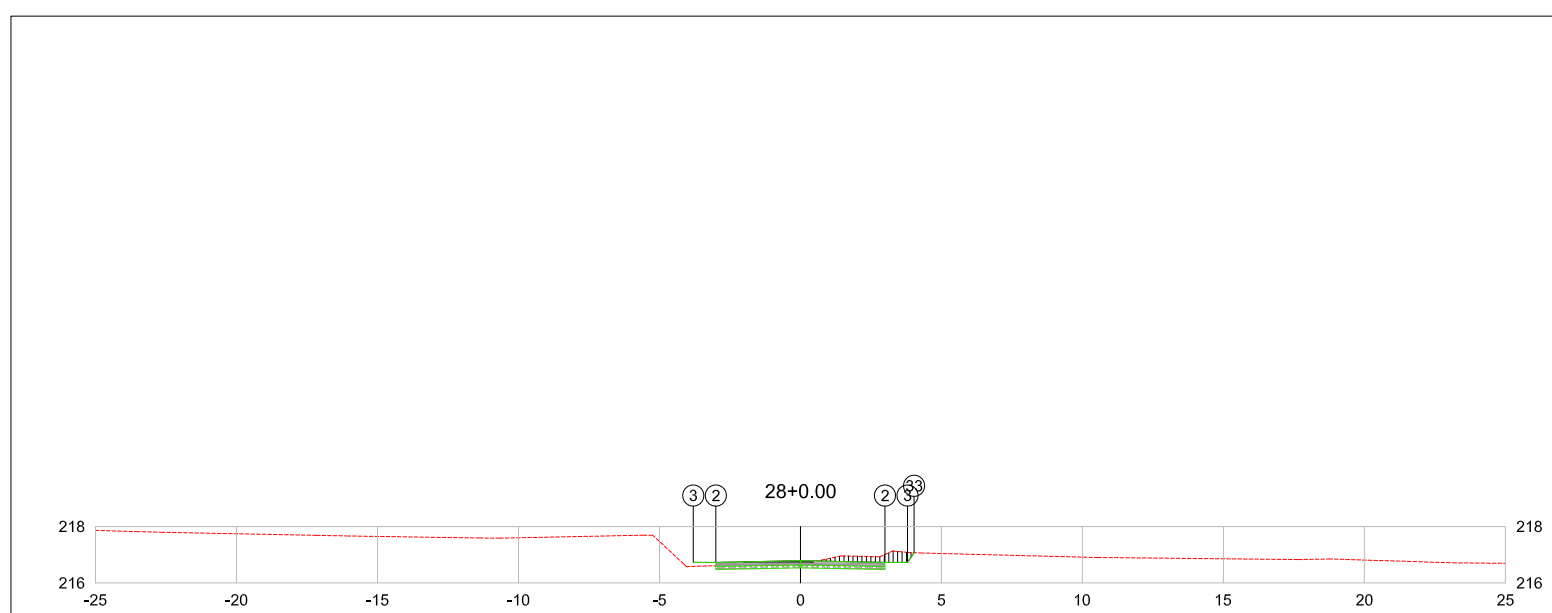
PLATAFORMA ACABADA P.T.O.	2	3	33
LADO ESQUERDO DEBT.	-3,000	-4,200	-4,200
LADO DIREITO DEBT.	216,915	216,915	216,164
PLATAFORMA ACABADA P.T.O.	2	3	33
LADO ESQUERDO DEBT.	-3,000	-4,200	-4,200
LADO DIREITO DEBT.	216,915	216,915	216,164

Assento 15 =	15	15	15	EMITENTE	OBJETOS	NOTA DE SERVIÇO DE PAVIMENTO ACABADO	ÓRGÃO DE APROVAÇÃO
Assento 25, fppm =	25	25	25	Assento =	LOCAL	DESCRIÇÃO	
Assento 25, eptm =	25	25	25	Assento =	LOCAL	DESCRIÇÃO	
Assento 35 =	35	35	35	Assento =	LOCAL	DESCRIÇÃO	
Assento 35 =	35	35	35	Assento =	LOCAL	DESCRIÇÃO	
Assento 35 =	35	35	35	Assento =	LOCAL	DESCRIÇÃO	



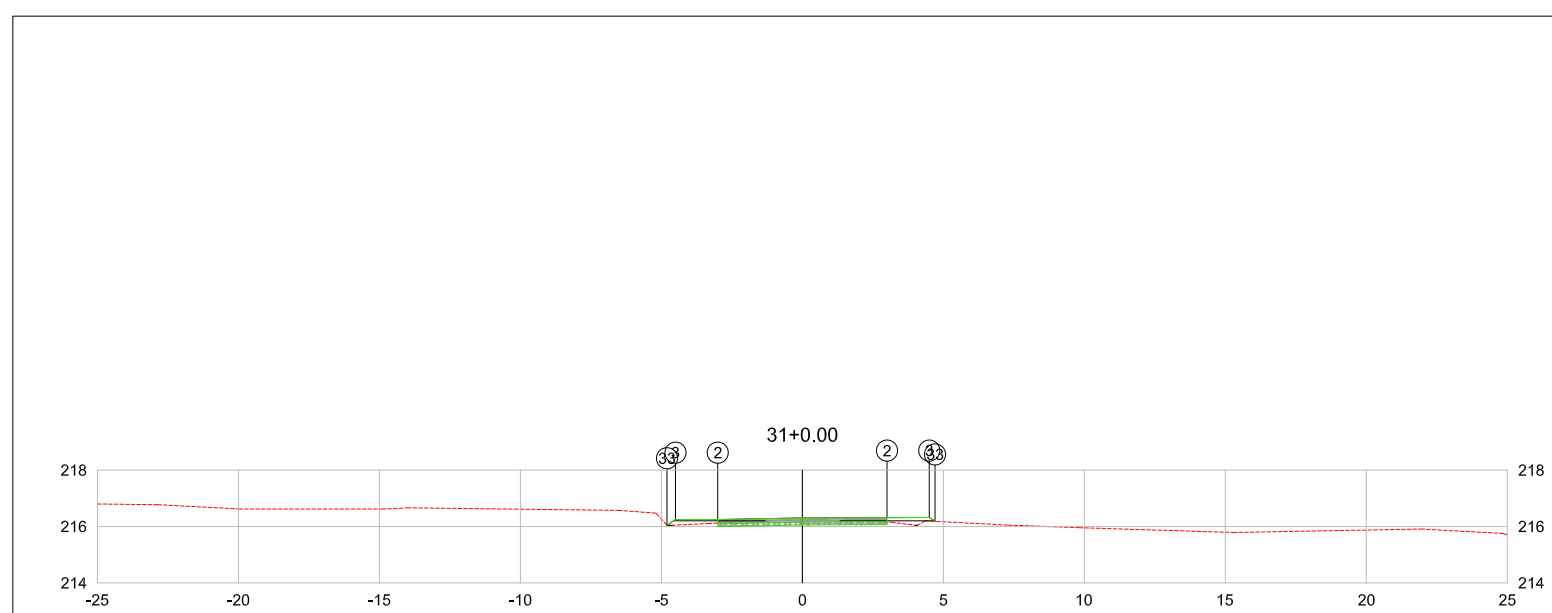
PLATAFORMA ACABADA P.T.O.	2	3	33
LADO ESQUERDO DEBT.	-3,000	-4,200	-4,200
LADO DIREITO DEBT.	216,179	216,179	216,602
PLATAFORMA ACABADA P.T.O.	2	3	33
LADO ESQUERDO DEBT.	-3,000	-4,200	-4,200
LADO DIREITO DEBT.	216,179	216,179	216,602

Assento 15 =	15	15	15	EMITENTE	OBJETOS	NOTA DE SERVIÇO DE PAVIMENTO ACABADO	ÓRGÃO DE APROVAÇÃO
Assento 25, fppm =	25	25	25	Assento =	LOCAL	DESCRIÇÃO	
Assento 25, eptm =	25	25	25	Assento =	LOCAL	DESCRIÇÃO	
Assento 35 =	35	35	35	Assento =	LOCAL	DESCRIÇÃO	
Assento 35 =	35	35	35	Assento =	LOCAL	DESCRIÇÃO	
Assento 35 =	35	35	35	Assento =	LOCAL	DESCRIÇÃO	



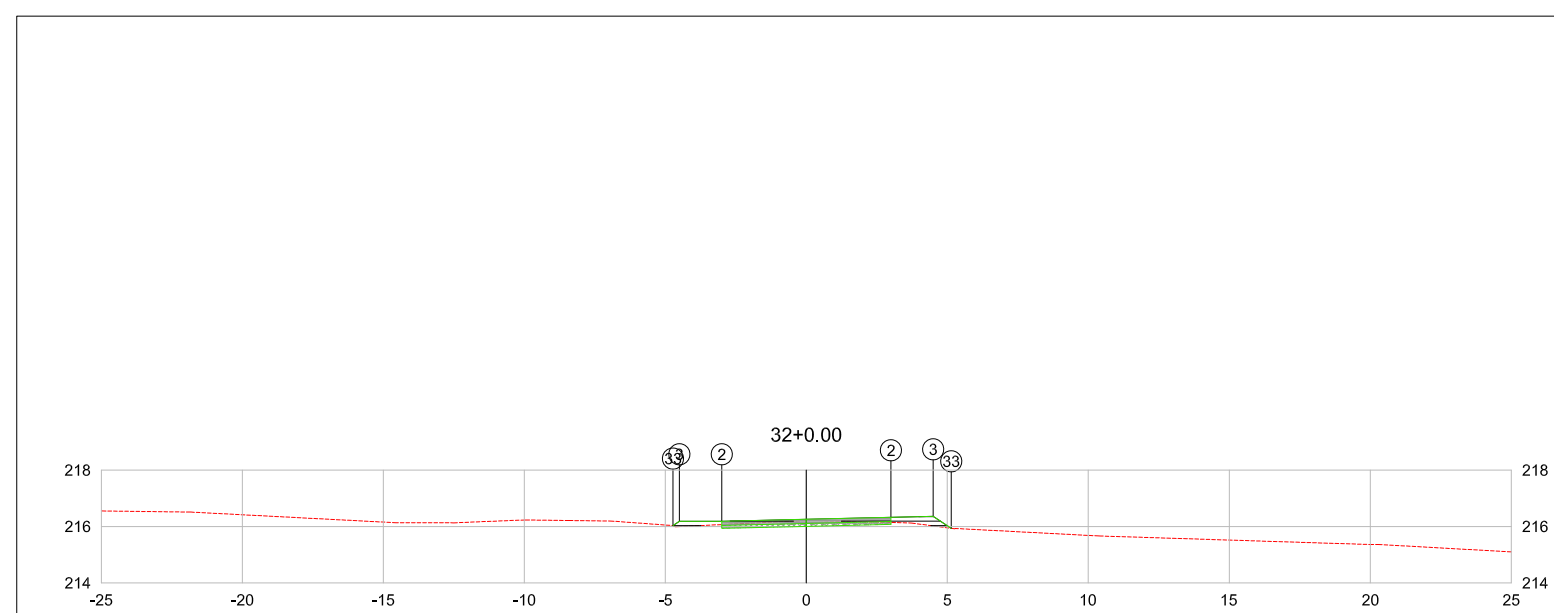
PLATAFORMA ACABADA P.T.O.	2	3	33
LADO ESQUERDO DEBT.	-3,000	-4,200	-4,200
LADO DIREITO DEBT.	216,709	216,709	217,070
PLATAFORMA ACABADA P.T.O.	2	3	33
LADO ESQUERDO DEBT.	-3,000	-4,200	-4,200
LADO DIREITO DEBT.	216,709	216,709	217,070

Assento 15 =	15	15	15	EMITENTE	OBJETOS	NOTA DE SERVIÇO DE PAVIMENTO ACABADO	ÓRGÃO DE APROVAÇÃO
Assento 25, fppm =	25	25	25	Assento =	LOCAL	DESCRIÇÃO	
Assento 25, eptm =	25	25	25	Assento =	LOCAL	DESCRIÇÃO	
Assento 35 =	35	35	35	Assento =	LOCAL	DESCRIÇÃO	
Assento 35 =	35	35	35	Assento =	LOCAL	DESCRIÇÃO	
Assento 35 =	35	35	35	Assento =	LOCAL	DESCRIÇÃO	



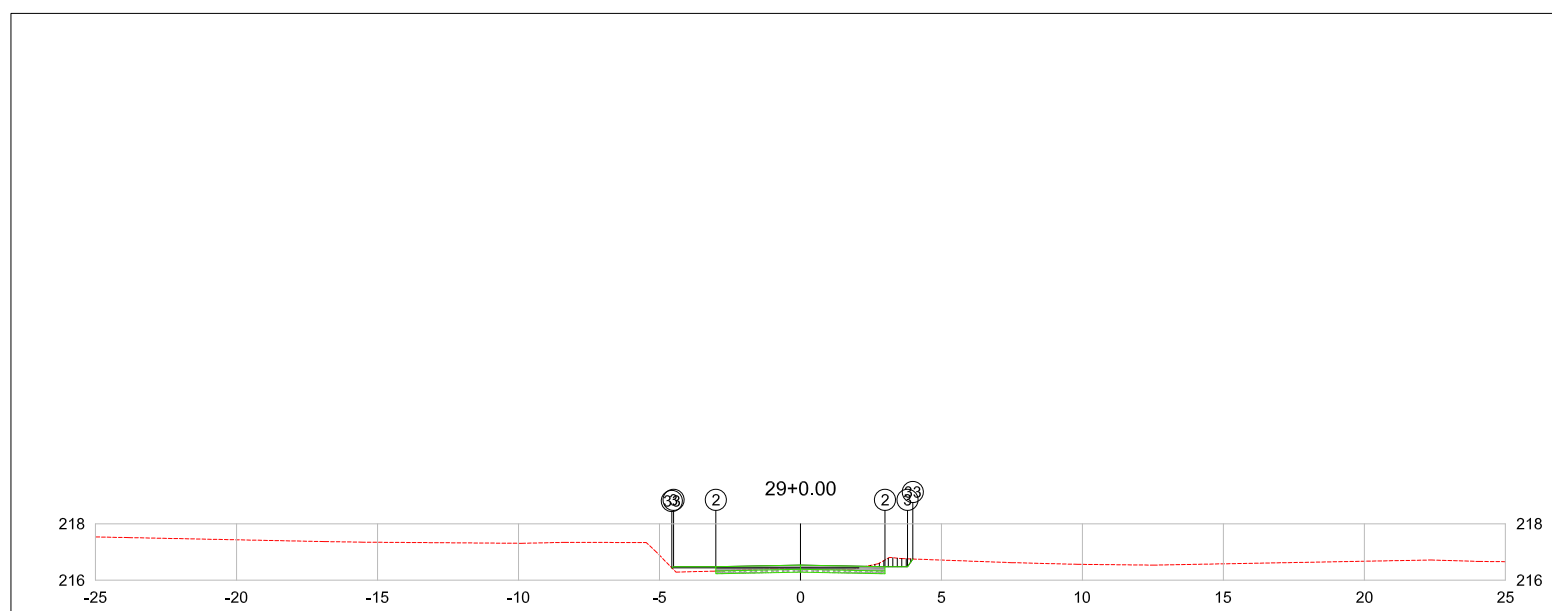
PLATAFORMA ACABADA P.T.O.	2	3	33
LADO ESQUERDO DEBT.	-3,000	-4,200	-4,200
LADO DIREITO DEBT.	216,246	216,246	216,545
PLATAFORMA ACABADA P.T.O.	2	3	33
LADO ESQUERDO DEBT.	-3,000	-4,200	-4,200
LADO DIREITO DEBT.	216,246	216,246	216,545

Assento 15 =	15	15	15	EMITENTE	OBJETOS	NOTA DE SERVIÇO DE PAVIMENTO ACABADO	ÓRGÃO DE APROVAÇÃO
Assento 25, fppm =	25	25	25	Assento =	LOCAL	DESCRIÇÃO	
Assento 25, eptm =	25	25	25	Assento =	LOCAL	DESCRIÇÃO	
Assento 35 =	35	35	35	Assento =	LOCAL	DESCRIÇÃO	
Assento 35 =	35	35	35	Assento =	LOCAL	DESCRIÇÃO	
Assento 35 =	35	35	35	Assento =	LOCAL	DESCRIÇÃO	



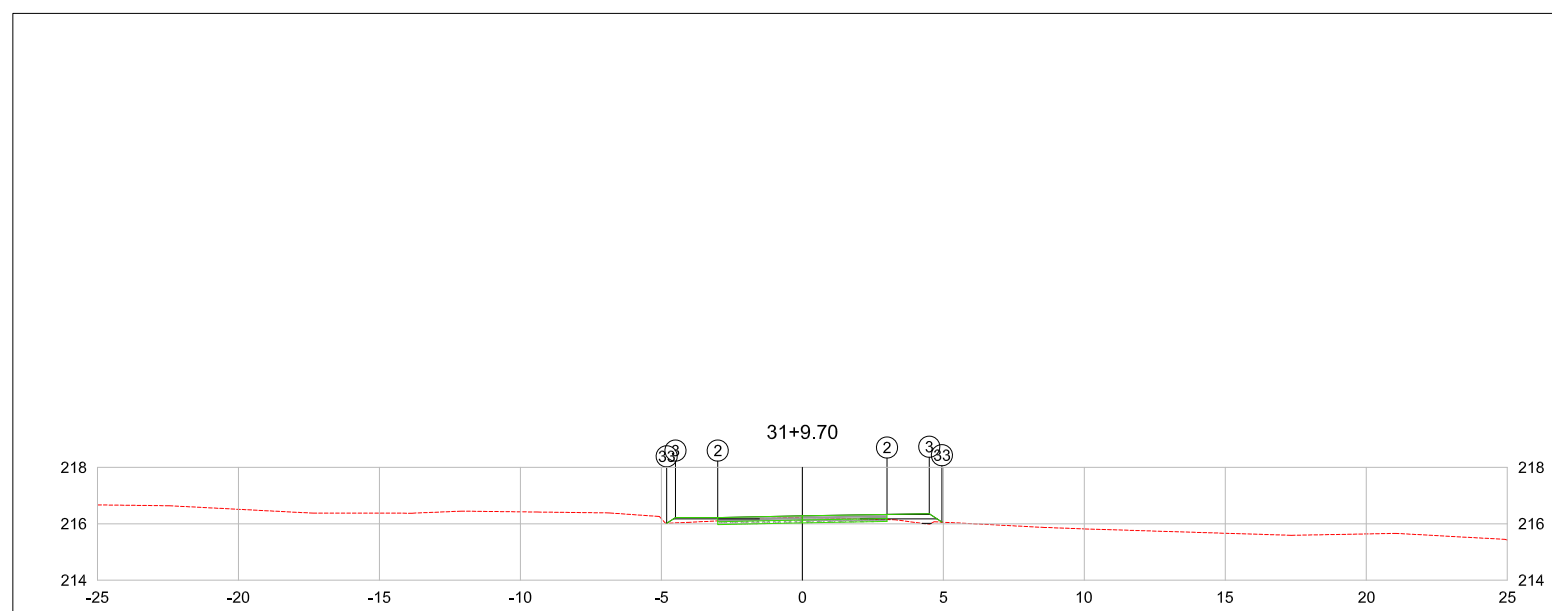
PLATAFORMA ACABADA P.T.O.	2	3	33
LADO ESQUERDO DEBT.	-3,000	-4,200	-4,278
LADO DIREITO DEBT.	216,165	216,165	216,033
PLATAFORMA ACABADA P.T.O.	2	3	33
LADO ESQUERDO DEBT.	-3,000	-4,200	-4,140
LADO DIREITO DEBT.	216,167	216,167	216,098

Assento 15 =	15	15	15	EMITENTE	OBJETOS	NOTA DE SERVIÇO DE PAVIMENTO ACABADO	ÓRGÃO DE APROVAÇÃO
Assento 25, fppm =	25	25	25	Assento =	LOCAL	DESCRIÇÃO	
Assento 25, eptm =	25	25	25	Assento =	LOCAL	DESCRIÇÃO	
Assento 35 =	35	35	35	Assento =	LOCAL	DESCRIÇÃO	
Assento 35 =	35	35	35	Assento =	LOCAL	DESCRIÇÃO	
Assento 35 =	35	35	35	Assento =	LOCAL	DESCRIÇÃO	



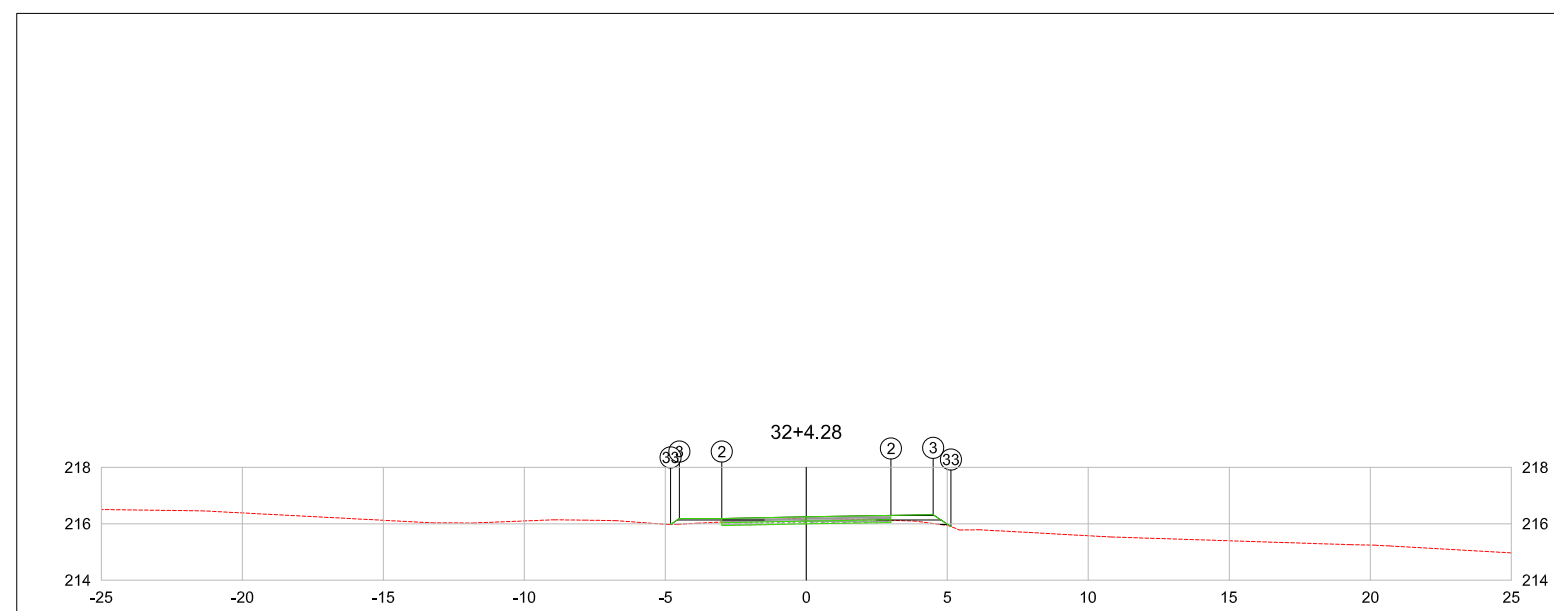
PLATAFORMA ACABADA P.T.O.	2	3	33
LADO ESQUERDO DEBT.	-3,000	-4,200	-4,200
LADO DIREITO DEBT.	216,475	216,475	216,475
PLATAFORMA ACABADA P.T.O.	2	3	33
LADO ESQUERDO DEBT.	-3,000	-4,200	-4,200
LADO DIREITO DEBT.	216,475	216,475	216,475

Assento 15 =	15	15	15	EMITENTE	OBJETOS	NOTA DE SERVIÇO DE PAVIMENTO ACABADO	ÓRGÃO DE APROVAÇÃO
Assento 25, fppm =	25	25	25	Assento =	LOCAL	DESCRIÇÃO	
Assento 25, eptm =	25	25	25	Assento =	LOCAL	DESCRIÇÃO	
Assento 35 =	35	35	35	Assento =	LOCAL	DESCRIÇÃO	
Assento 35 =	35	35	35	Assento =	LOCAL	DESCRIÇÃO	
Assento 35 =	35	35	35	Assento =	LOCAL	DESCRIÇÃO	



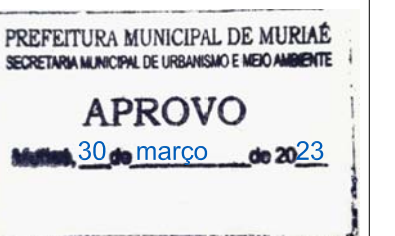
PLATAFORMA ACABADA P.T.O.	2	3	33
LADO ESQUERDO DEBT.	-3,000	-4,200	-4,815
LADO DIREITO DEBT.	216,222	216,222	216,615
PLATAFORMA ACABADA P.T.O.	2	3	33
LADO ESQUERDO DEBT.	-3,000	-4,200	-4,850
LADO DIREITO DEBT.	216,332	216,332	216,687

Assento 15 =	15	15	15	EMITENTE	OBJETOS	NOTA DE SERVIÇO DE PAVIMENTO ACABADO	ÓRGÃO DE APROVAÇÃO
Assento 25, fppm =	25	25	25	Assento =	LOCAL	DESCRIÇÃO	
Assento 25, eptm =	25	25	25	Assento =	LOCAL	DESCRIÇÃO	
Assento 35 =	35	35	35	Assento =	LOCAL	DESCRIÇÃO	
Assento 35 =	35	35	35	Assento =	LOCAL	DESCRIÇÃO	
Assento 35 =	35	35	35	Assento =	LOCAL	DESCRIÇÃO	



PLATAFORMA ACABADA P.T.O.	2	3	33
LADO ESQUERDO DEBT.	-3,000	-4,200	-4,815
LADO DIREITO DEBT.	216,165	216,165	216,615
PLATAFORMA ACABADA P.T.O.	2	3	33
LADO ESQUERDO DEBT.	-3,000	-4,200	-4,177
LADO DIREITO DEBT.	216,296	216,296	216,603

Assento 15 =	15	15	15	EMITENTE	OBJETOS	NOTA DE SERVIÇO DE PAVIMENTO ACABADO	ÓRGÃO DE APROVAÇÃO
Assento 25, fppm =	25	25	25	Assento =	LOCAL	DESCRIÇÃO	
Assento 25, eptm =	25	25	25	Assento =	LOCAL	DESCRIÇÃO	
Assento 35 =	35	35	35	Assento =	LOCAL	DESCRIÇÃO	
Assento 35 =	35	35	35	Assento =	LOCAL	DESCRIÇÃO	
Assento 35 =	35	35	35	Assento =	LOCAL	DESCRIÇÃO	



RO2	B	RENDIMENTO PAR. DE OUV. F. 4967/4980/2022	L.H.S.L.	L.H.S.L.	R.S.	03/2023		
RO1	B	ATENDIMENTO PRECATOR OUV. F. 2370/2022	L.H.S.L.	L.H.S.L.	R.S.	10/2022		
REV.	T.E.	DESCRIÇÃO	PROJ.	PROJ.	VER.	APR.	AUT.	DATA
REVISÕES								
T.E. TIPO DE EMISSÃO		(A) PRELIMINAR (B) PARA APROVAÇÃO (C) PARA CONHECIMENTO	(D) PARA COTAÇÃO (E) PARA CONSTRUÇÃO (F) CONFORME COMPRADO	(G) CONFORME CONSTRUÍDO (H) CANCELADO				
APROVAÇÃO			ASSINATURA			DATA		
RT	ASSINATURA						Março/2023	
	NOME	LUCAS HENRIQUE SANTOS LEONI	CREA/MG: 171.435/D					
	SUPERVISOR	FABIOLA BATISTA PIRES	CREA/MG: 78.851/D		Março/2023			
PREFEITURA MUNICIPAL DE MURIAÉ								

CONEPP CONSULTORIA PREFEITURA MUNICIPAL DE MURIAÉ SECRETARIA DE OBRAS

PROJETO DE TERRAPLENAGEM

PROJETO EXECUTIVO

IMPLANTAÇÃO DE RODOVIA MUNICIPAL

TRECHO: INT*BR-265/DIST. DO MACUCO

EXTENSÃO: 1,7km

SEÇÕES TRANSVERSAIS

ESCALA V:1/100 H:1/1000

REV: 02 N: OS-05/2022 FOLHA TER-06