

NOTAS:

01-TOPOGRAFIA FORNECIDA PELA PREFEITURA
 02-ETAPA 01:ESTACA 0+0,00 A 58+0,00 (TRECHO 1 a 6)
 REPASSE OGU 1079773-83 - SICONV 918441/2021;

TRECHO 01- E: 0+0,00 ATÉ 11+0,00;
 TRECHO 02- E: 11+0,00 ATÉ 22+0,00;
 TRECHO 03- E: 22+0,00 ATÉ 33+0,00;
 TRECHO 04- E: 33+0,00 ATÉ 44+0,00;
 TRECHO 05- E: 44+0,00 ATÉ 55+0,00;
 TRECHO 06- E: 55+0,00 ATÉ 58+0,00.

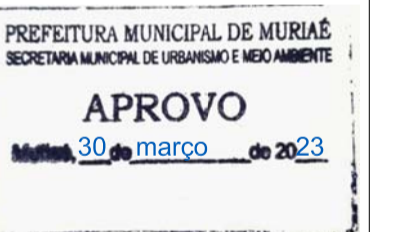
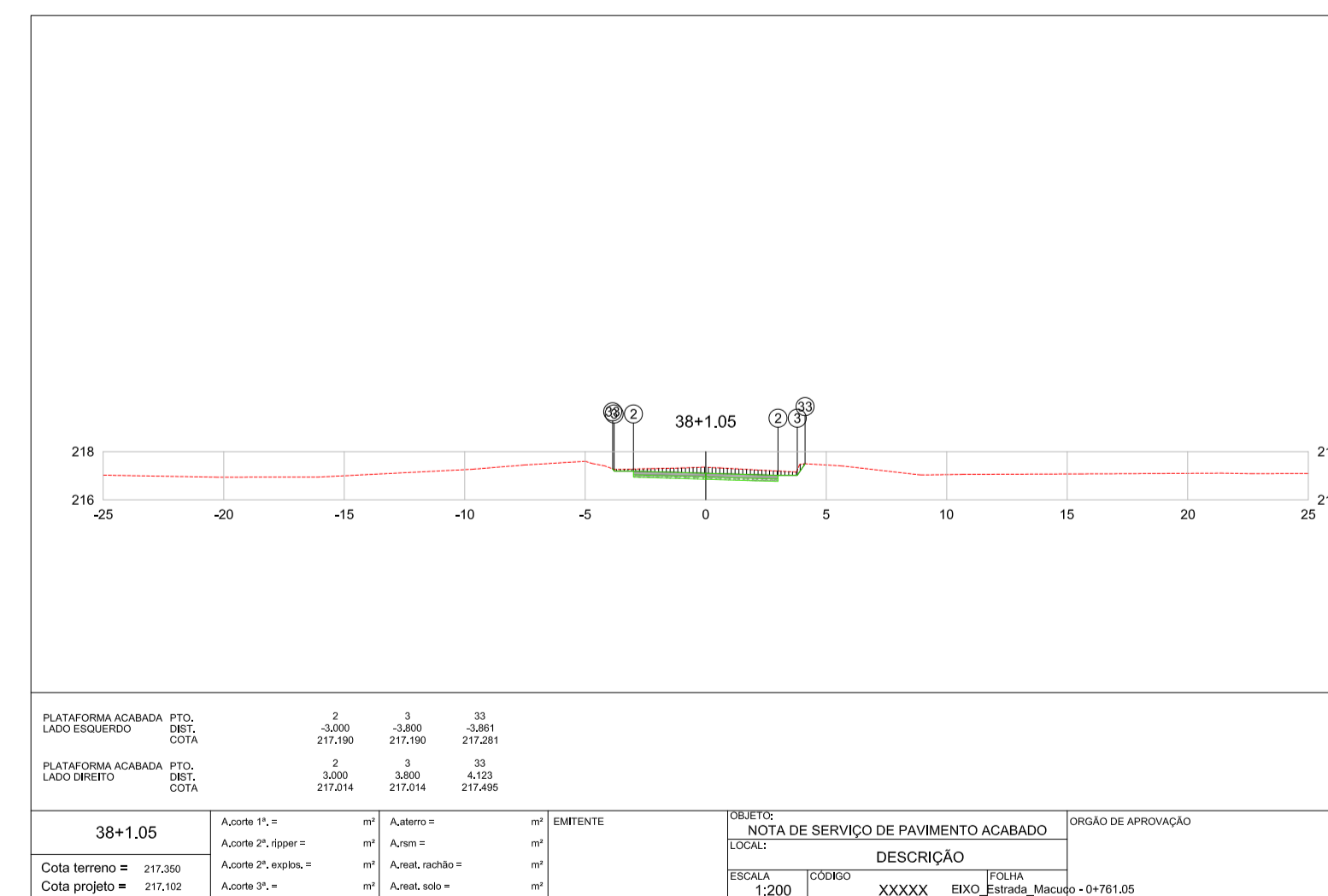
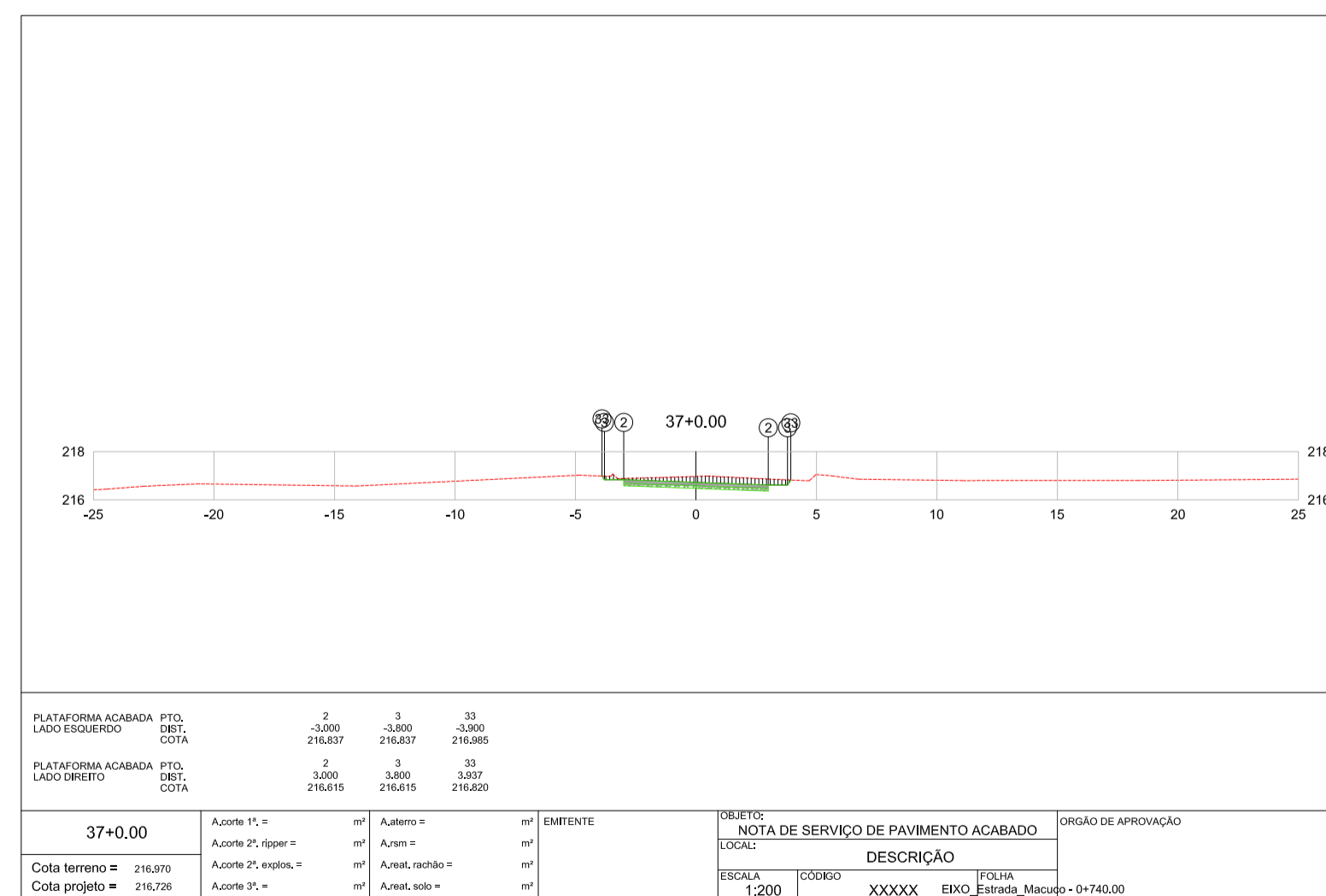
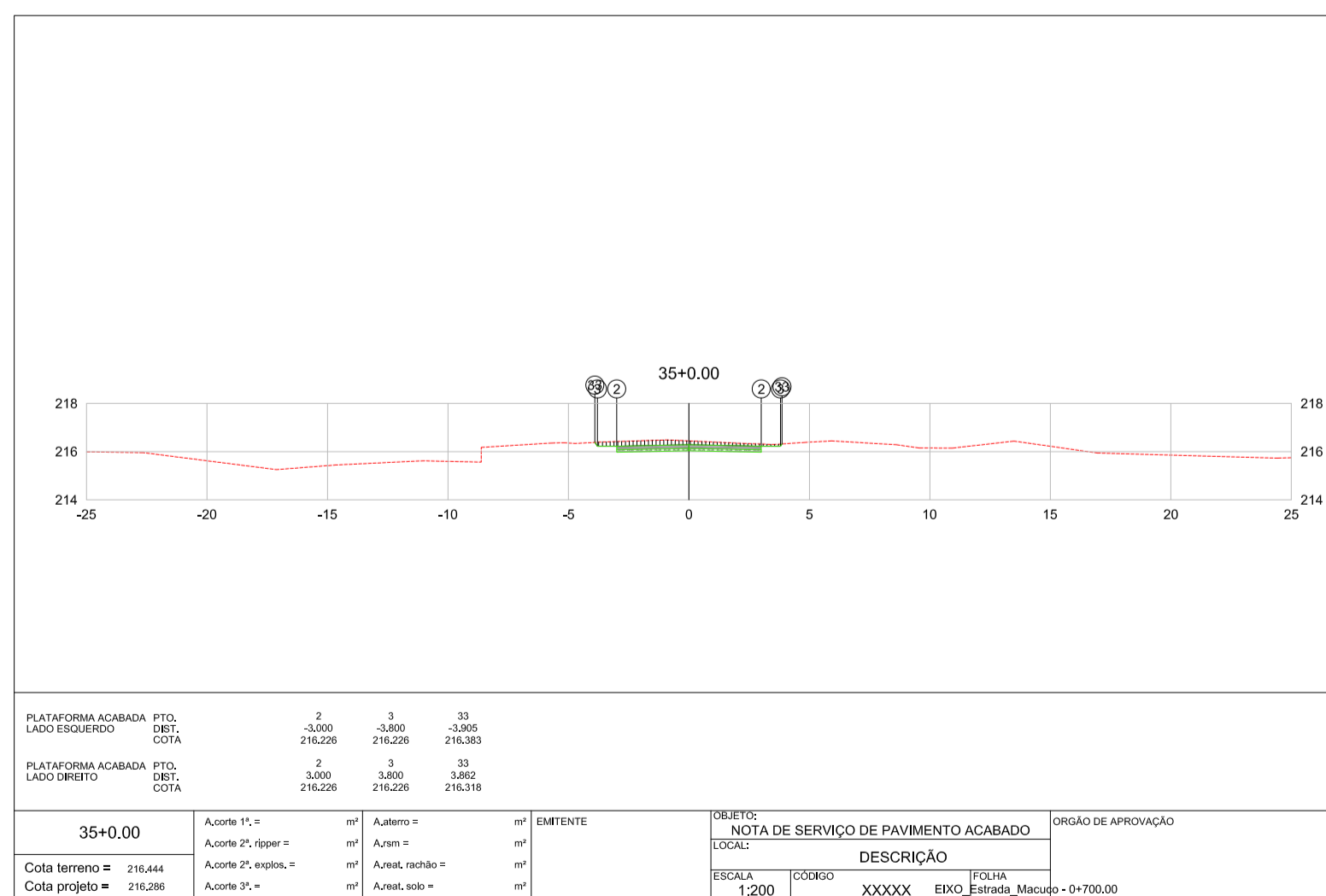
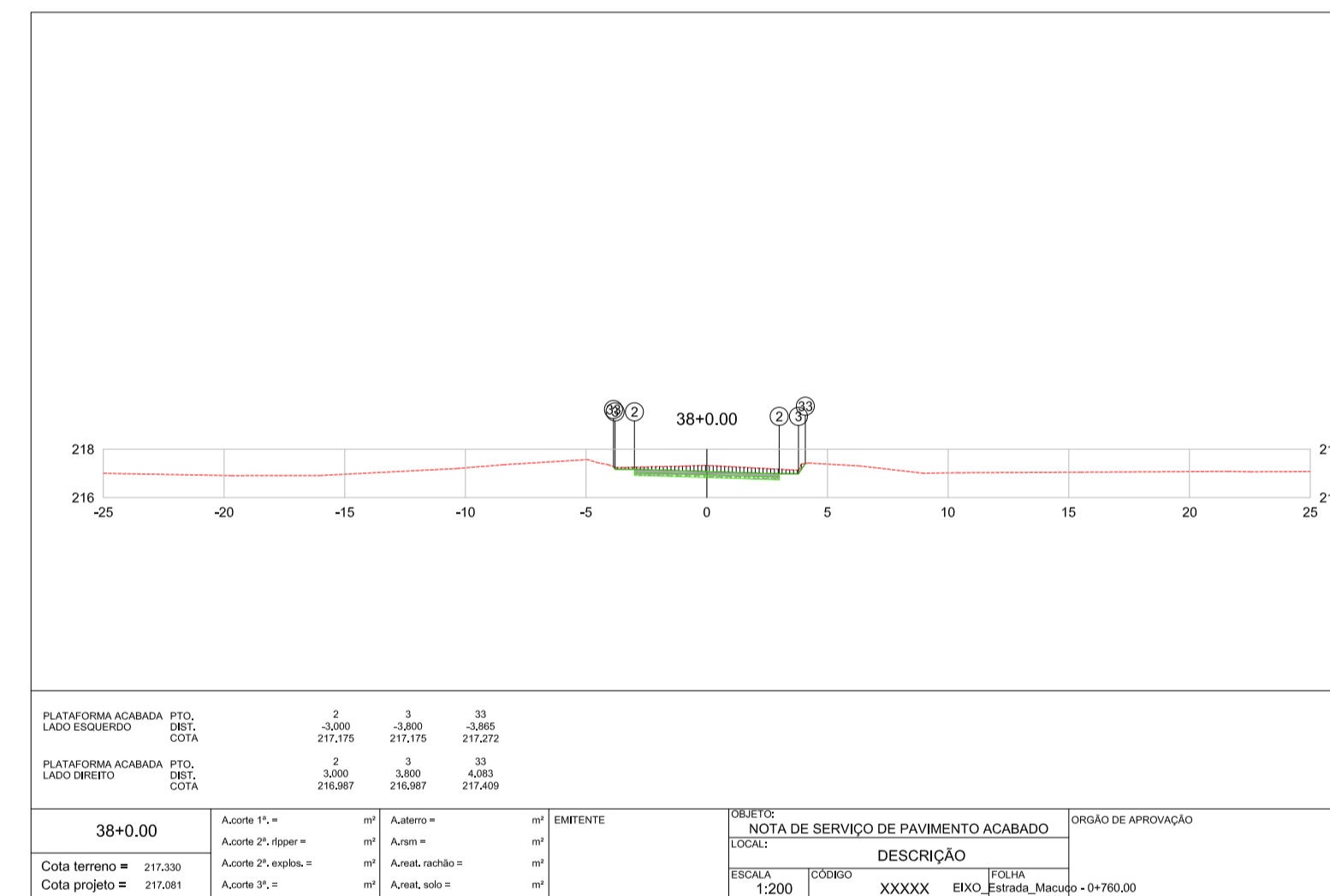
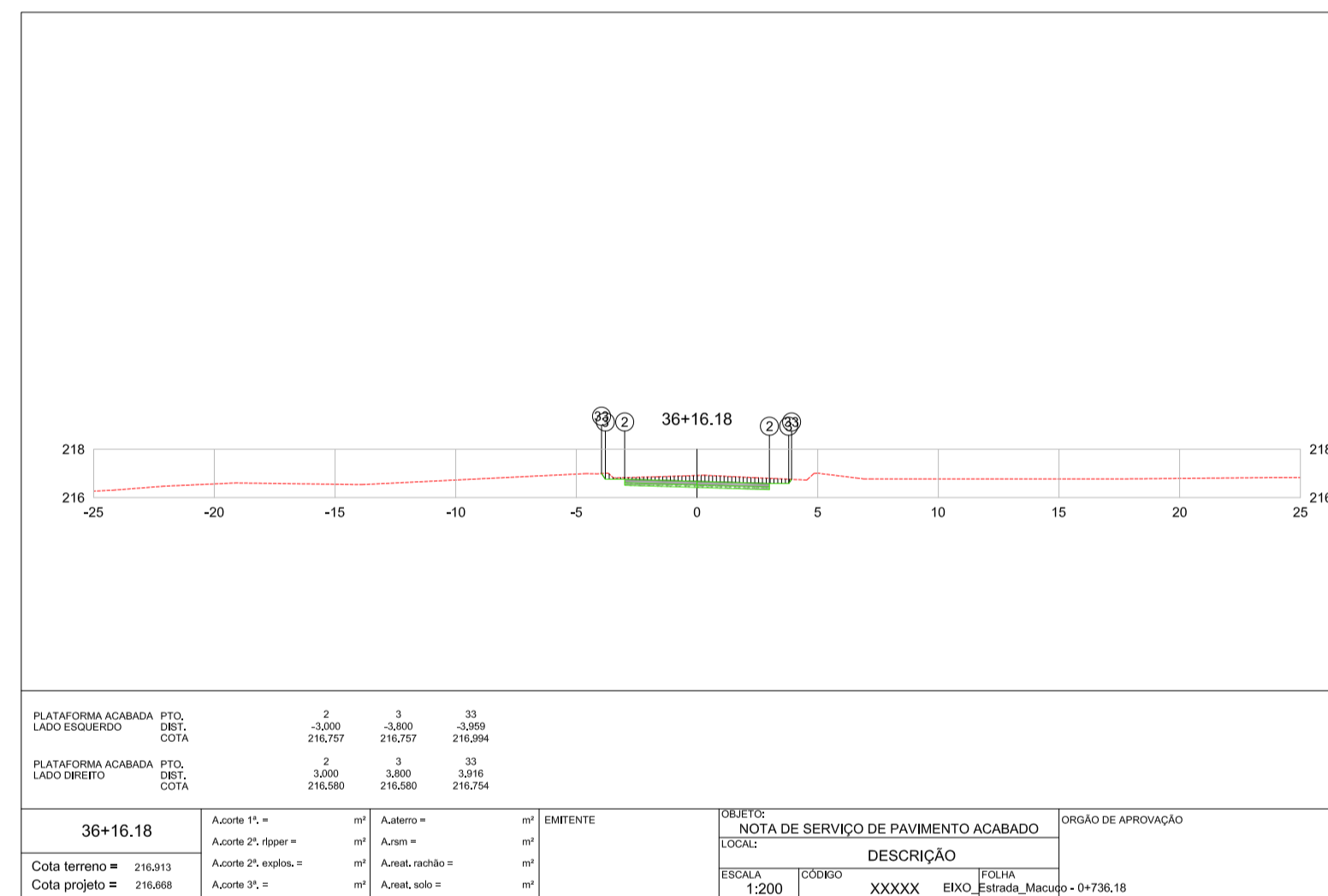
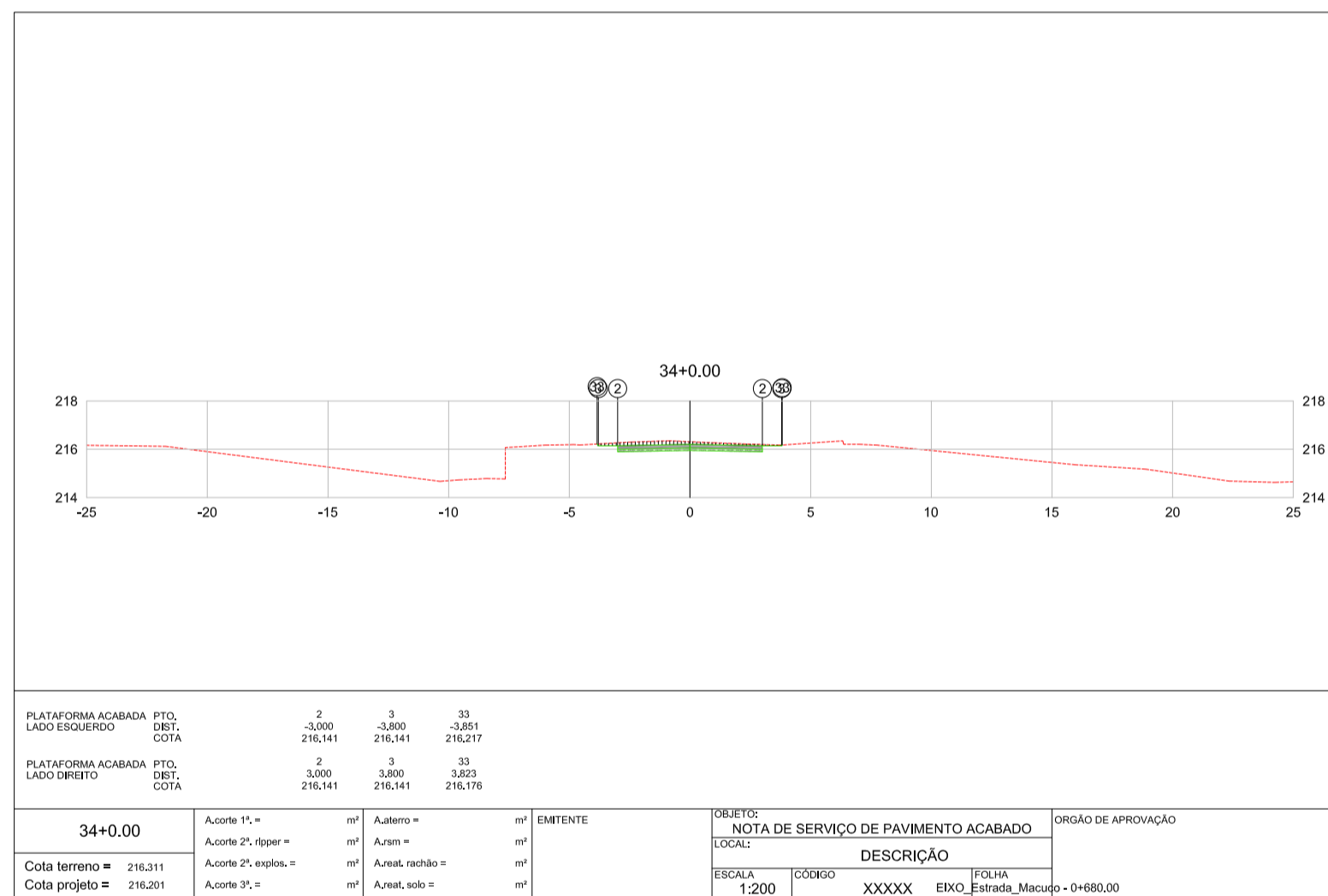
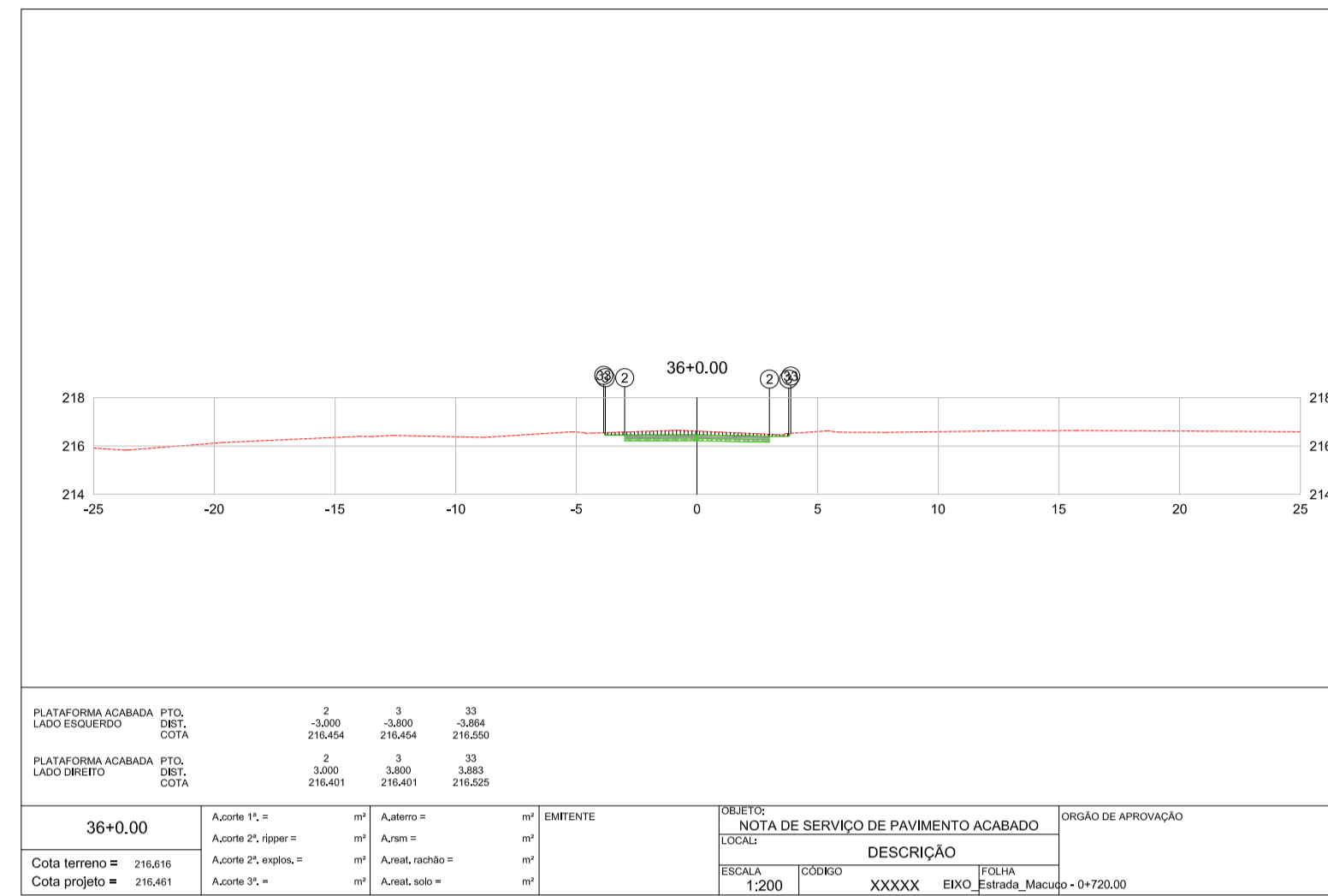
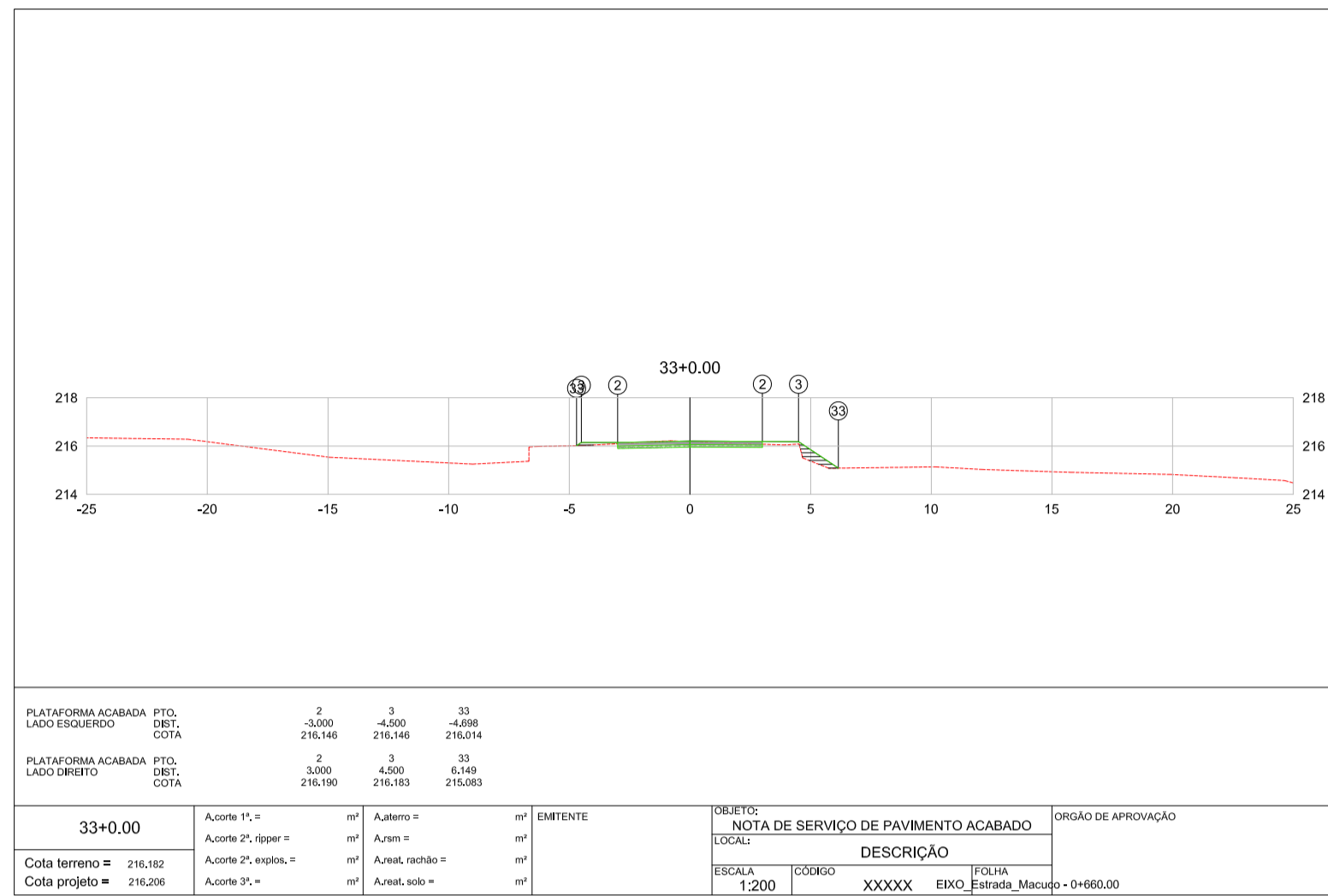
03-ETAPA 02:ESTACA 58+0,00 A 85+0,00 (TRECHO 7 a 9)
 REPASSE OGU 1080816-47 - SICONV 922389/2021;

TRECHO 07- E: 58+0,00 ATÉ 70+0,00;
 TRECHO 08- E: 70+0,00 ATÉ 80+0,00;
 TRECHO 09- E: 80+0,00 ATÉ 85+0,00.

03-FAIXA DE DOMÍNIO DE 9m, EXCETO PARA DRENAGEM QUE É DE 30m, CONFORME LEI MUNICIPAL 6486/2022

LEGENDA:

- TERRENO NATURAL
- TERRENO PROJETADO
- ATERRAMENTO
- CORTE



| | | | | | | | | |
|--------------------------------|-----------------|---|--|---------------------------------------|------|---------|------------|------------|
| RO2 | B | ATENDIMENTO PREC. DE OGU_F 4967/4980/2022 | L.H.S.L. | L.H.S.L. | R.S. | 03/2023 | | |
| RO1 | B | ATENDIMENTO PREC. DE OGU_F 2370/2022 | L.H.S.L. | L.H.S.L. | R.S. | 10/2022 | | |
| REV. | T.E. | DESCRIÇÃO | PROJ. | PROJ. | VER. | APR. | AUT. | DATA |
| REVISÕES | | | | | | | | |
| T.E. | TIPO DE EMISSÃO | (A) PRELIMINAR (B) PARA APROVAÇÃO (C) PARA CONHECIMENTO | (D) PARA COTAÇÃO (E) PARA CONSTRUÇÃO (F) CONFORME COMPRADO | (G) CONFORME CONSTRUÍDO (H) CANCELADO | | | | |
| APROVAÇÃO | ASSINATURA | | | | | | DATA | |
| RT | ASSINATURA | | | | | | DATA | Março/2023 |
| | NOME | LUCAS HENRIQUE SANTOS LEONI | CREA/MG: | 171.435/D | | | | |
| | SUPERVISOR | FABIOLA BATISTA PIRES | CREA/MG: | 78.851/D | | | | |
| PREFEITURA MUNICIPAL DE MURIAE | | | | | | DATA | Março/2023 | |



| | | |
|------------------------------------|----|-----------|
| PROJETO DE TERRAPLENAGEM | | |
| PROJETO EXECUTIVO | | |
| IMPLANTAÇÃO DE RODOVIA MUNICIPAL | | |
| TRECHO: INT*BR-265/DIST. DO MACUCO | | |
| EXTENSÃO: 1,7km | | ESCALA |
| SEÇÕES TRANSVERSAIS | | V: 1/100 |
| REV. N°: | 02 | H: 1/1000 |
| OS-05/2022 | | FOLHA |
| | | TER-07 |