

NOTAS:

01- TOPOGRAFIA FORNECIDA PELA PREFEITURA
 02- ETAPA 01: ESTACA 0+0,00 A 58+0,00 (TRECHO 1 a 6)
 REPASSE OGU 1079773-83 - SICONV 918441/2021;

TRECHO 01- E: 0+0,00 ATÉ 11+0,00;
 TRECHO 02- E: 11+0,00 ATÉ 22+0,00;
 TRECHO 03- E: 22+0,00 ATÉ 33+0,00;
 TRECHO 04- E: 33+0,00 ATÉ 44+0,00;
 TRECHO 05- E: 44+0,00 ATÉ 55+0,00;
 TRECHO 06- E: 55+0,00 ATÉ 58+0,00.

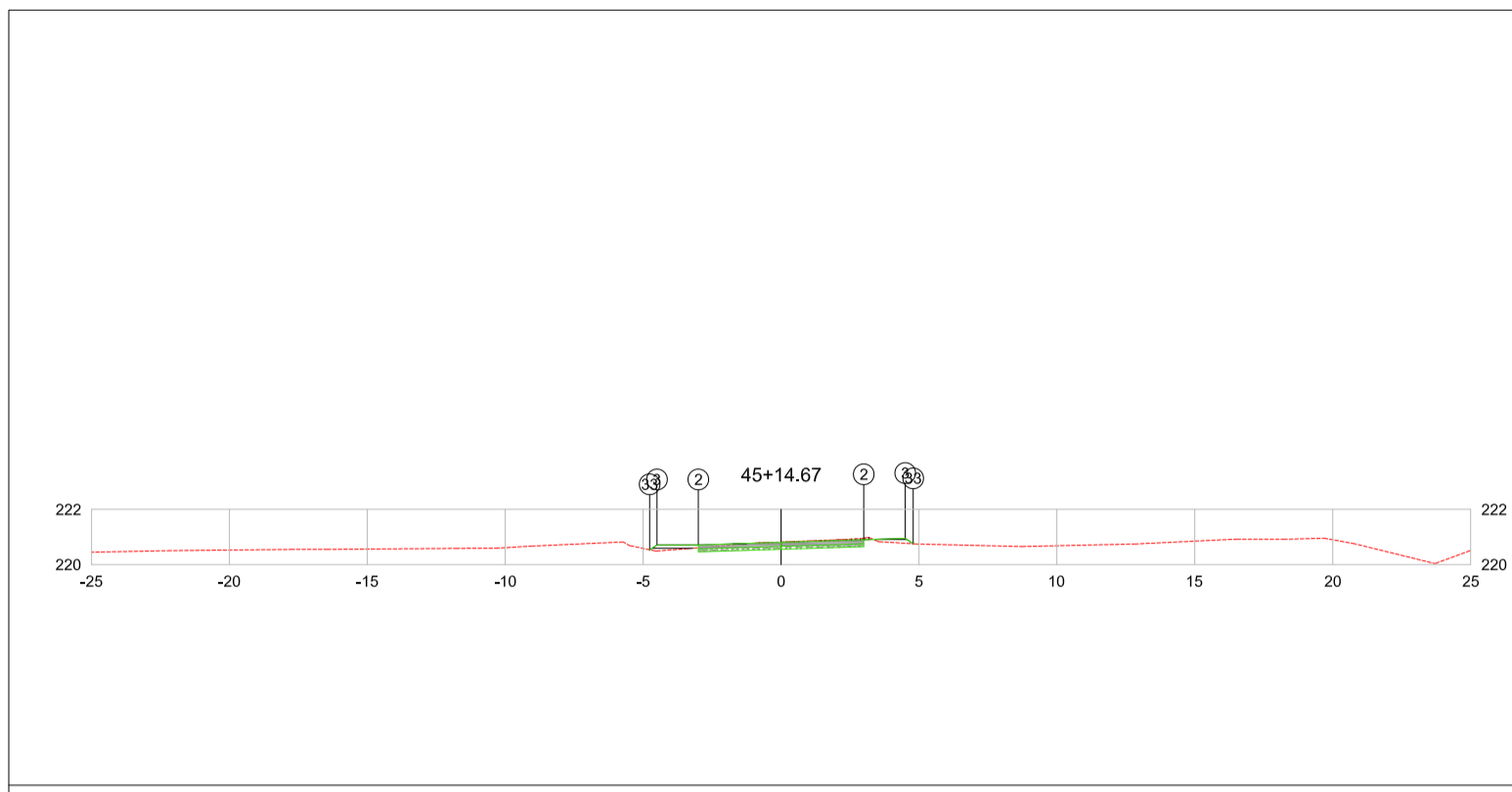
03- ETAPA 02: ESTACA 58+0,00 A 85+0,00 (TRECHO 7 a 9)
 REPASSE OGU 1080816-47 - SICONV 922389/2021;

TRECHO 07- E: 58+0,00 ATÉ 70+0,00;
 TRECHO 08- E: 70+0,00 ATÉ 80+0,00;
 TRECHO 09- E: 80+0,00 ATÉ 85+0,00.

03- FAIXA DE DOMÍNIO DE 9m, EXCETO PARA DRENAGEM QUE É DE 30m, CONFORME LEI MUNICIPAL 6486/2022

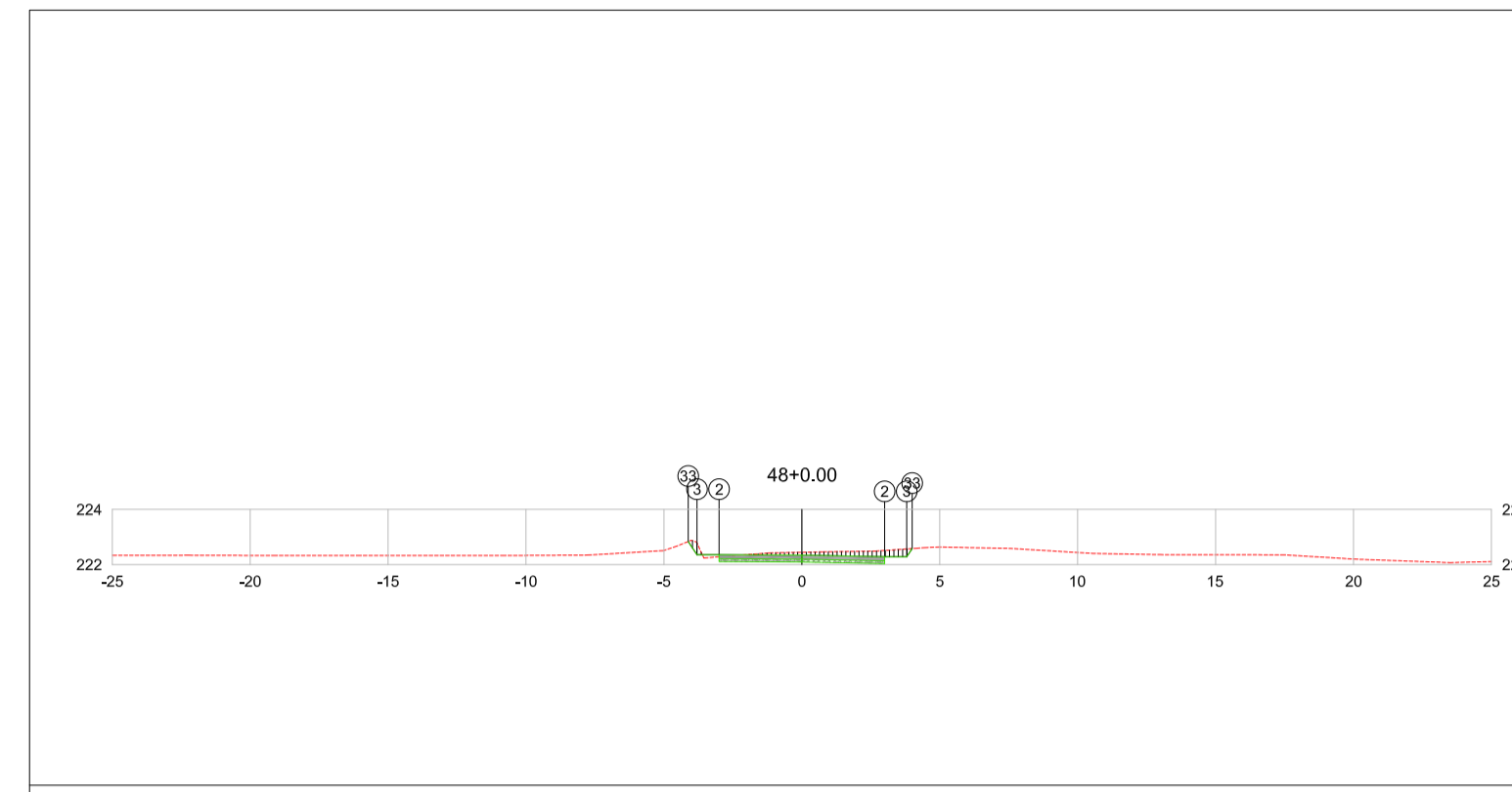
LEGENDA:

- TERRENO NATURAL
- TERRENO PROJETADO
- ATERRADO
- CORTE



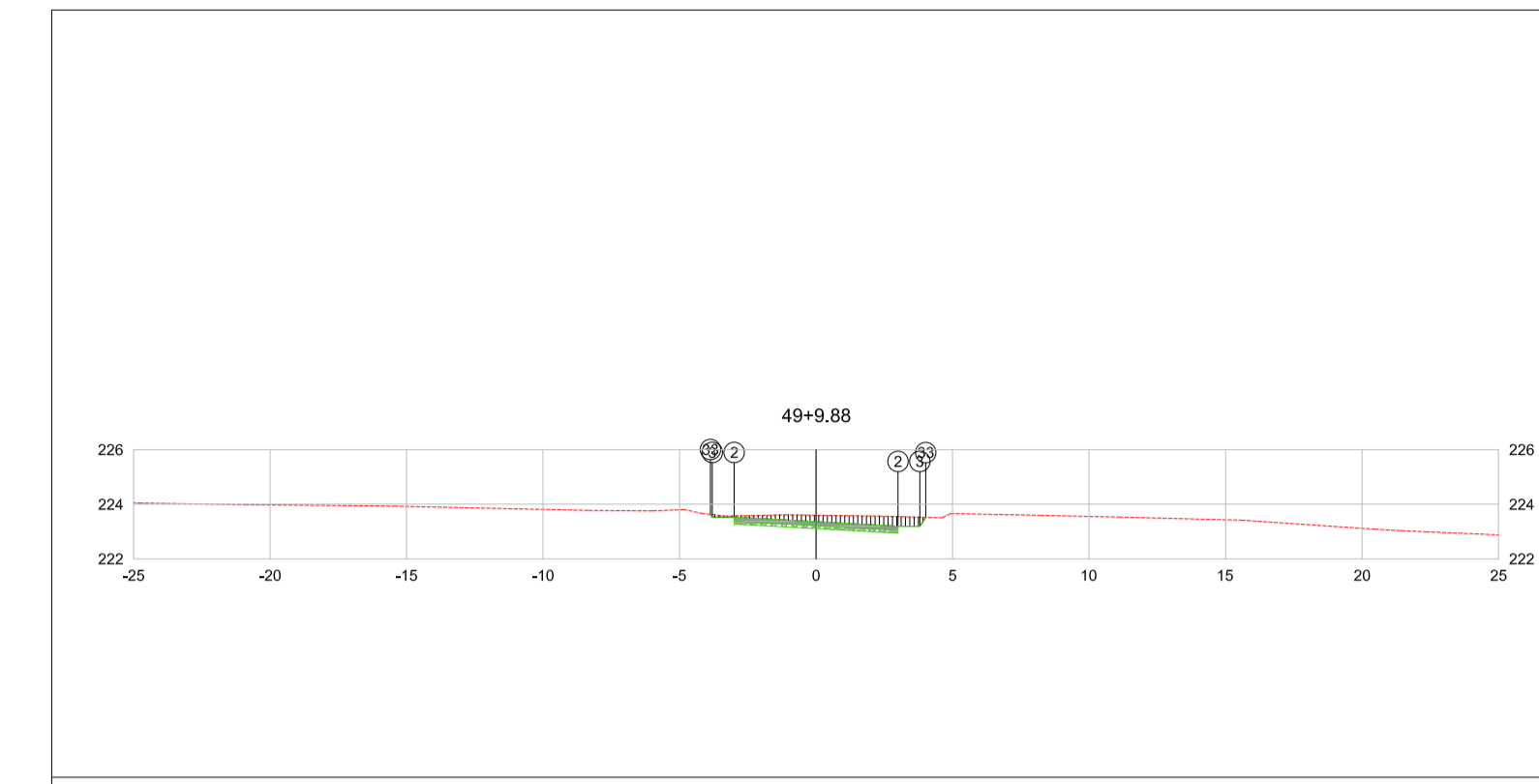
PLATAFORMA ACABADA P.T.O. LADO ESQUERDO COTA	2 -3,000	3 -4,000	33 -4,315
PLATAFORMA ACABADA P.T.O. LADO DIREITO COTA	2 3,000	3 4,000	33 4,218
Assim. P.T. =	222,981	223,001	223,021
Assim. P.T. 100m =	222,981	223,001	223,021
Assim. P.T. 50m =	222,981	223,001	223,021

OBJETO	NOTA DE SERVIÇO DE PAVIMENTO ACABADO	ORÇÃO DE APROVAÇÃO
LOCAL	DESCRÇÃO	
ESCALA	XXXXX EIXO Estrada Macuco - 0+914,67	
1:200		



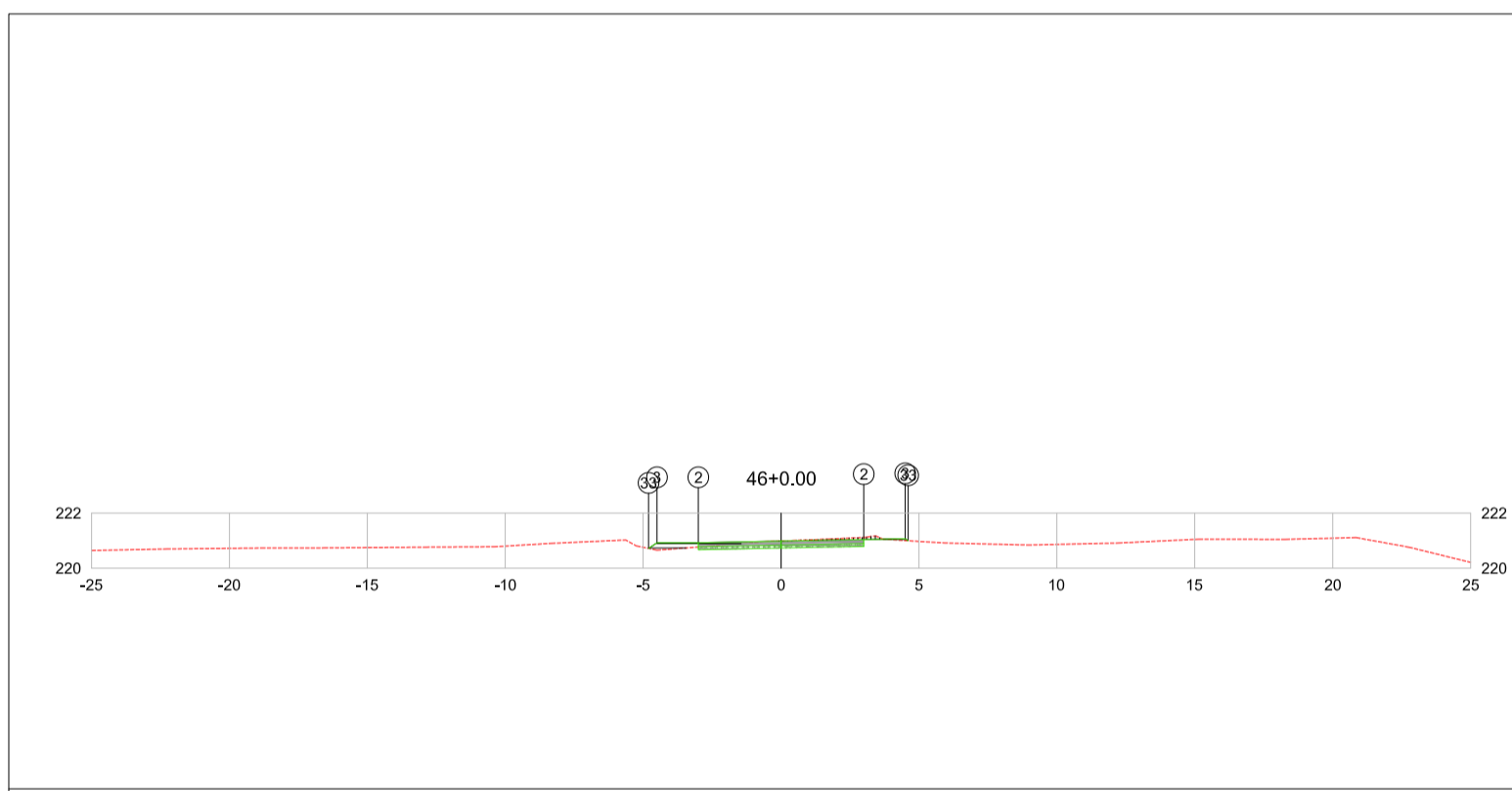
PLATAFORMA ACABADA P.T.O. LADO ESQUERDO COTA	2 -3,000	3 -3,800	33 -4,118
PLATAFORMA ACABADA P.T.O. LADO DIREITO COTA	2 3,000	3 3,800	33 3,989
Assim. P.T. =	222,991	223,001	223,011
Assim. P.T. 100m =	222,991	223,001	223,011
Assim. P.T. 50m =	222,991	223,001	223,011

OBJETO	NOTA DE SERVIÇO DE PAVIMENTO ACABADO	ORÇÃO DE APROVAÇÃO
LOCAL	DESCRÇÃO	
ESCALA	XXXXX EIXO Estrada Macuco - 0+920,00	
1:200		



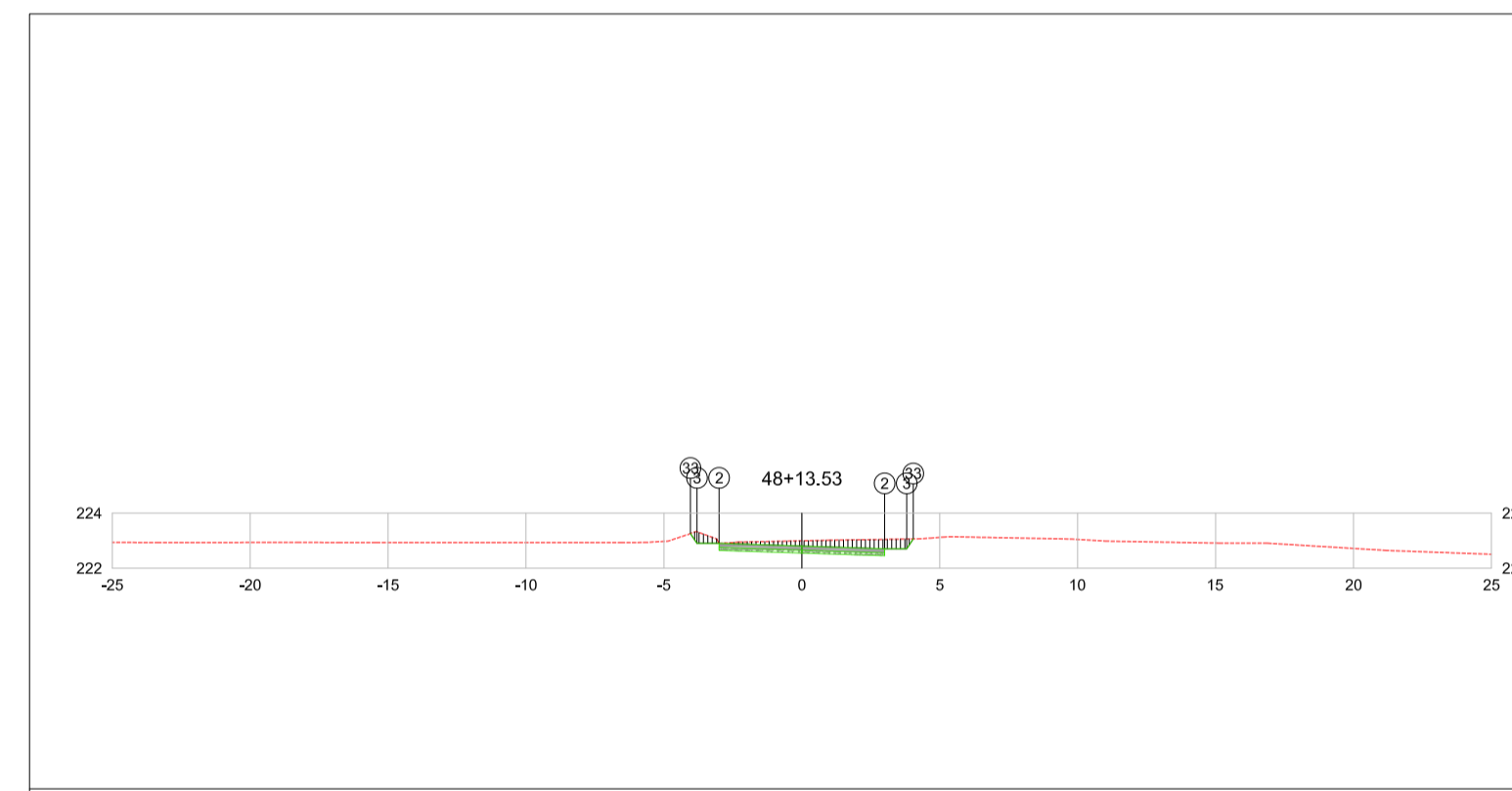
PLATAFORMA ACABADA P.T.O. LADO ESQUERDO COTA	2 -3,000	3 -3,800	33 -3,870
PLATAFORMA ACABADA P.T.O. LADO DIREITO COTA	2 3,000	3 3,800	33 4,018
Assim. P.T. =	223,001	223,011	223,021
Assim. P.T. 100m =	223,001	223,011	223,021
Assim. P.T. 50m =	223,001	223,011	223,021

OBJETO	NOTA DE SERVIÇO DE PAVIMENTO ACABADO	ORÇÃO DE APROVAÇÃO
LOCAL	DESCRÇÃO	
ESCALA	XXXXX EIXO Estrada Macuco - 0+929,88	
1:200		



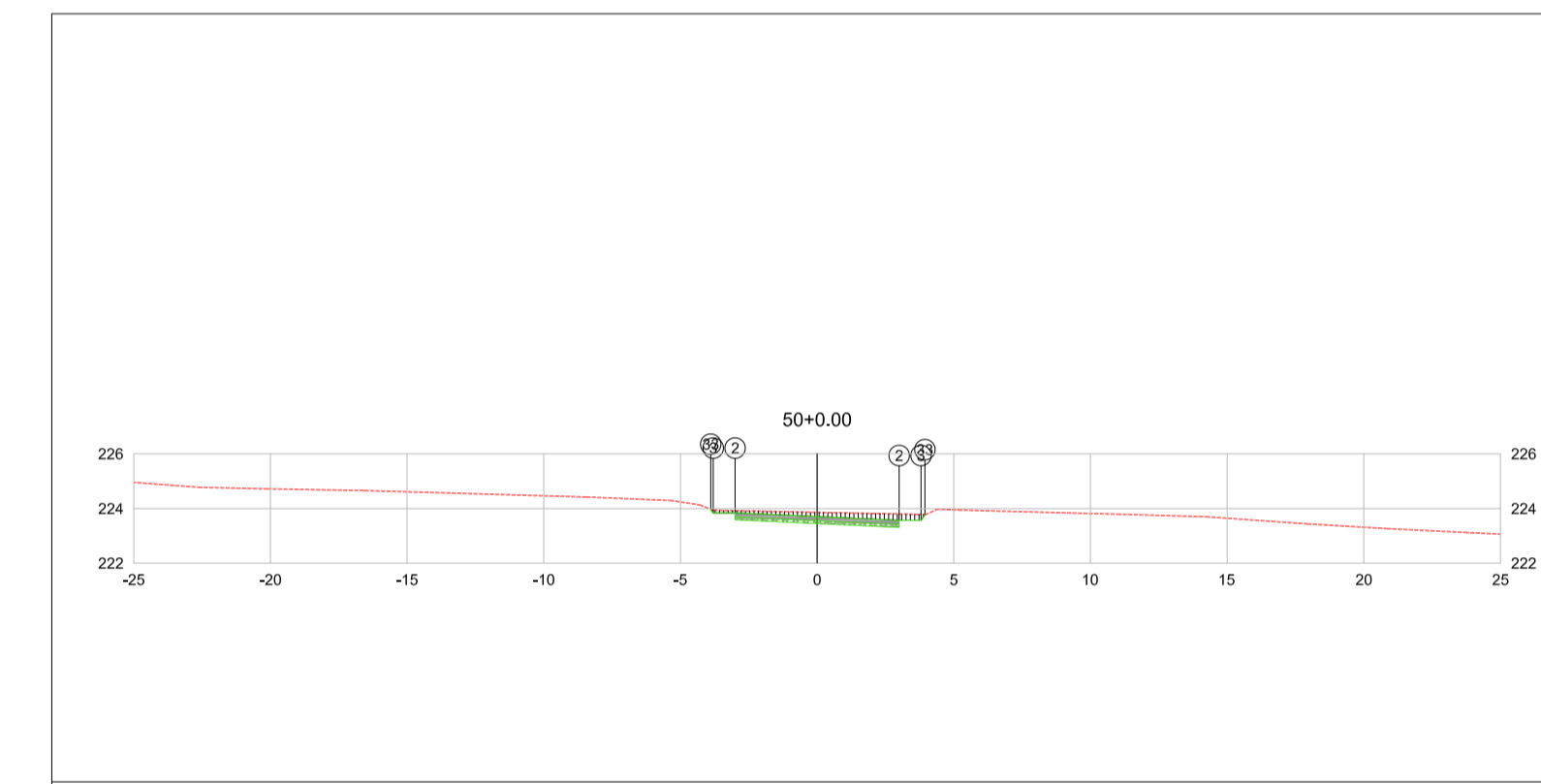
PLATAFORMA ACABADA P.T.O. LADO ESQUERDO COTA	2 -3,000	3 -4,000	33 -4,607
PLATAFORMA ACABADA P.T.O. LADO DIREITO COTA	2 3,000	3 4,000	33 4,807
Assim. P.T. =	223,001	223,011	223,021
Assim. P.T. 100m =	223,001	223,011	223,021
Assim. P.T. 50m =	223,001	223,011	223,021

OBJETO	NOTA DE SERVIÇO DE PAVIMENTO ACABADO	ORÇÃO DE APROVAÇÃO
LOCAL	DESCRÇÃO	
ESCALA	XXXXX EIXO Estrada Macuco - 0+920,00	
1:200		



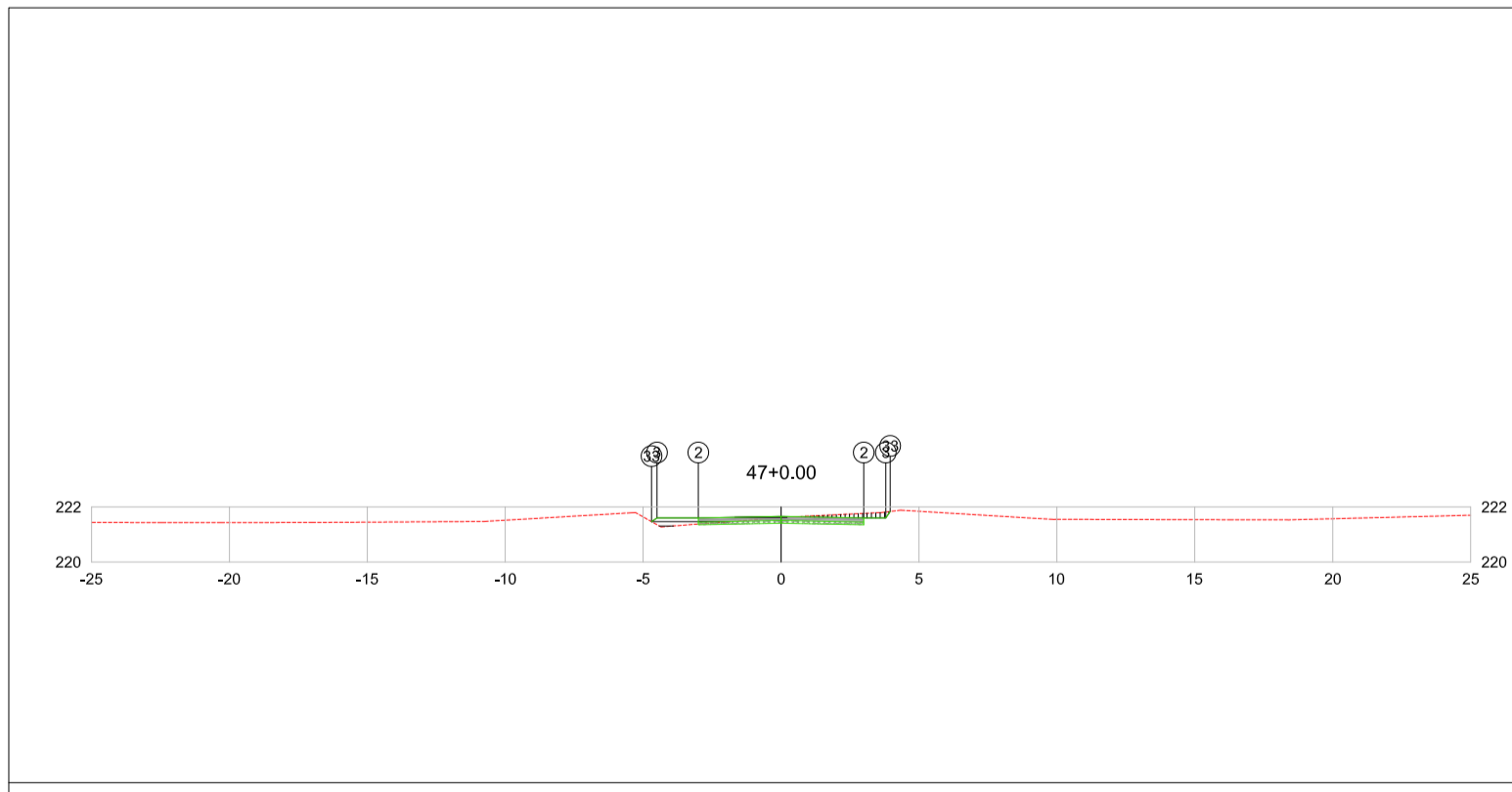
PLATAFORMA ACABADA P.T.O. LADO ESQUERDO COTA	2 -3,000	3 -3,800	33 -4,017
PLATAFORMA ACABADA P.T.O. LADO DIREITO COTA	2 3,000	3 3,800	33 4,061
Assim. P.T. =	223,001	223,011	223,021
Assim. P.T. 100m =	223,001	223,011	223,021
Assim. P.T. 50m =	223,001	223,011	223,021

OBJETO	NOTA DE SERVIÇO DE PAVIMENTO ACABADO	ORÇÃO DE APROVAÇÃO
LOCAL	DESCRÇÃO	
ESCALA	XXXXX EIXO Estrada Macuco - 0+933,53	
1:200		



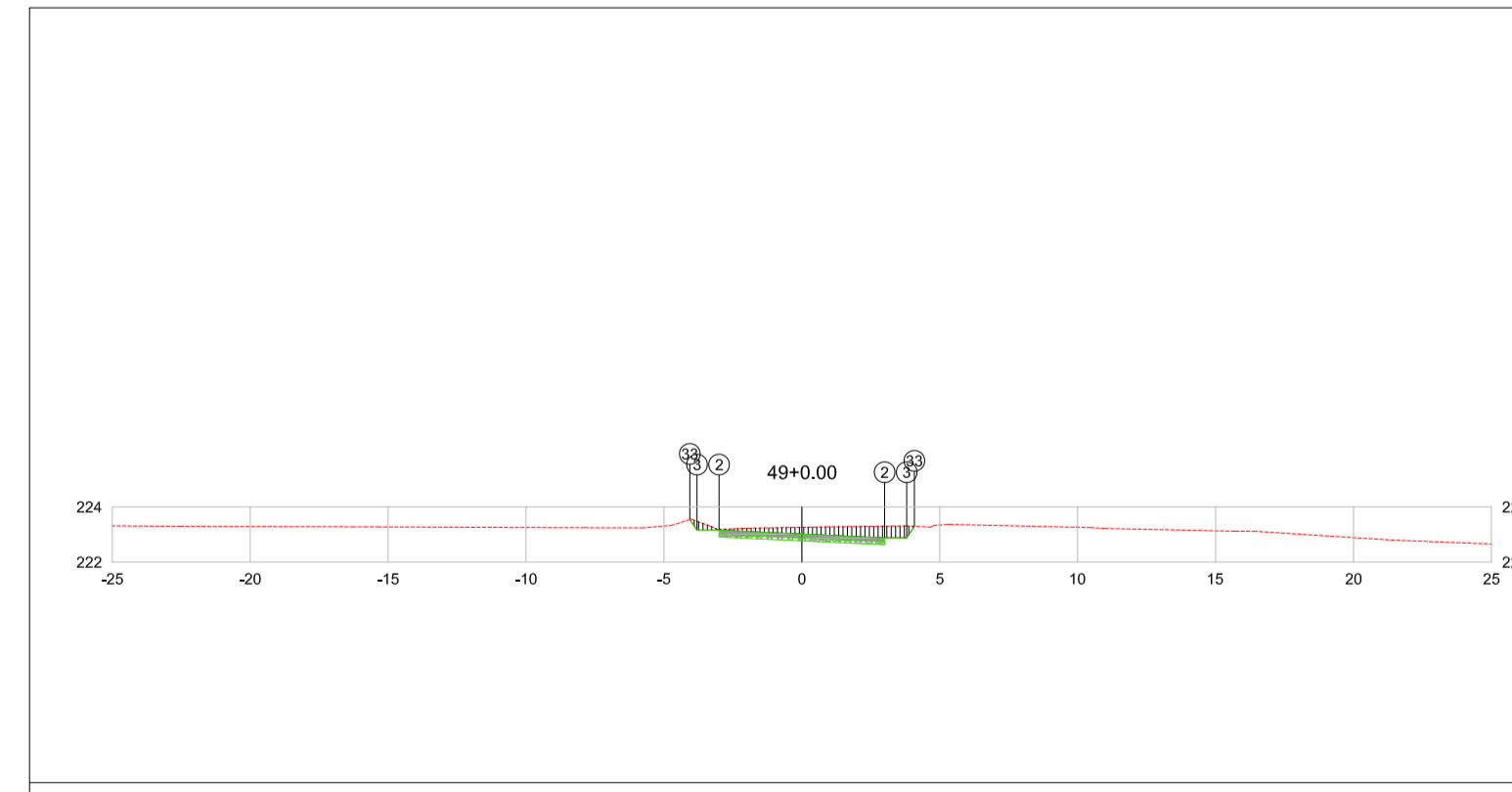
PLATAFORMA ACABADA P.T.O. LADO ESQUERDO COTA	2 -3,000	3 -3,800	33 -3,993
PLATAFORMA ACABADA P.T.O. LADO DIREITO COTA	2 3,000	3 3,800	33 4,044
Assim. P.T. =	223,011	223,021	223,031
Assim. P.T. 100m =	223,011	223,021	223,031
Assim. P.T. 50m =	223,011	223,021	223,031

OBJETO	NOTA DE SERVIÇO DE PAVIMENTO ACABADO	ORÇÃO DE APROVAÇÃO
LOCAL	DESCRÇÃO	
ESCALA	XXXXX EIXO Estrada Macuco - 1+000,00	
1:200		



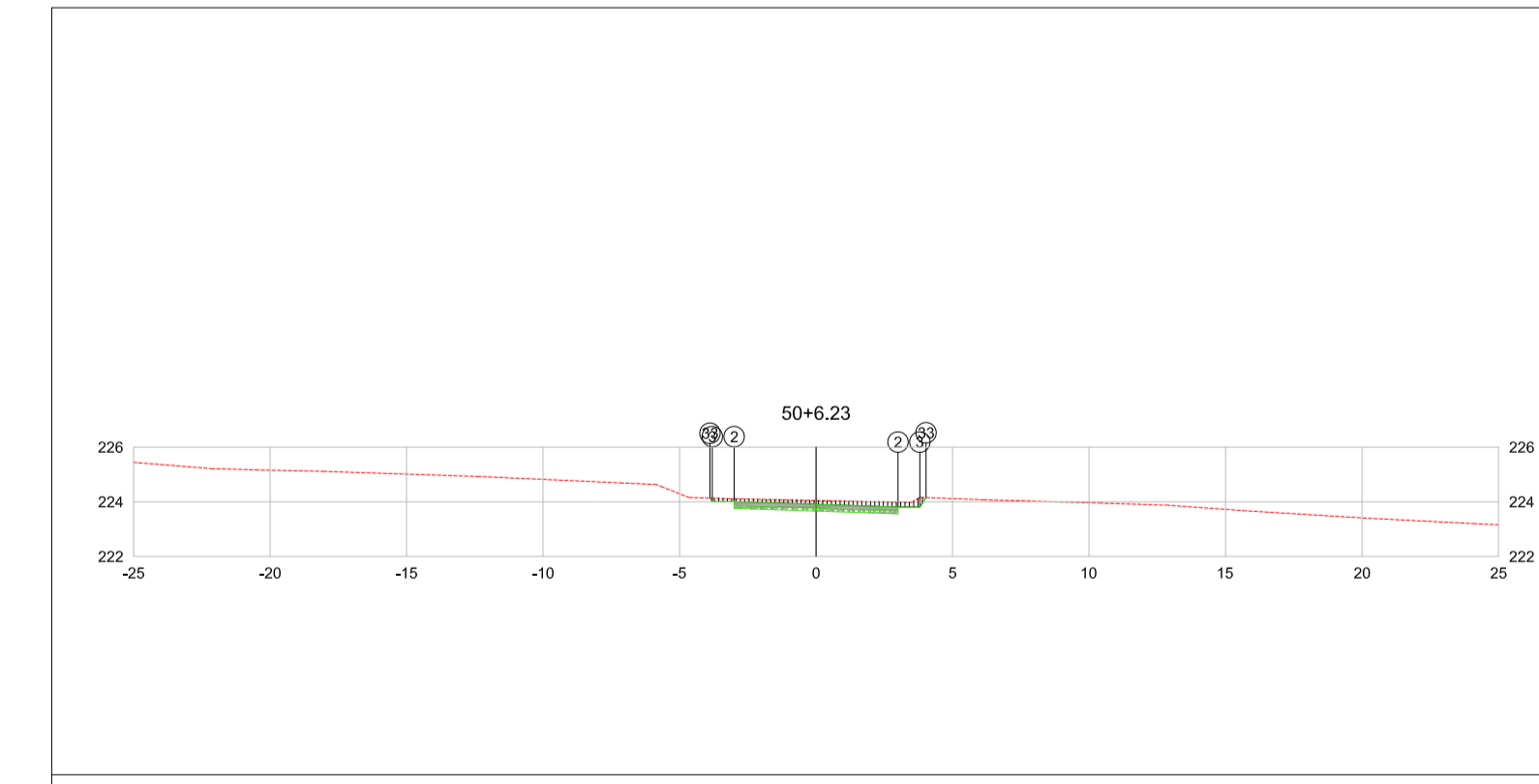
PLATAFORMA ACABADA P.T.O. LADO ESQUERDO COTA	2 -3,000	3 -4,000	33 -4,298
PLATAFORMA ACABADA P.T.O. LADO DIREITO COTA	2 3,000	3 3,800	33 3,959
Assim. P.T. =	223,001	223,011	223,021
Assim. P.T. 100m =	223,001	223,011	223,021
Assim. P.T. 50m =	223,001	223,011	223,021

OBJETO	NOTA DE SERVIÇO DE PAVIMENTO ACABADO	ORÇÃO DE APROVAÇÃO
LOCAL	DESCRÇÃO	
ESCALA	XXXXX EIXO Estrada Macuco - 0+940,00	
1:200		



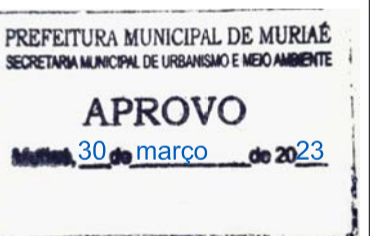
PLATAFORMA ACABADA P.T.O. LADO ESQUERDO COTA	2 -3,000	3 -3,800	33 -4,061
PLATAFORMA ACABADA P.T.O. LADO DIREITO COTA	2 3,000	3 3,800	33 4,018
Assim. P.T. =	223,001	223,011	223,021
Assim. P.T. 100m =	223,001	223,011	223,021
Assim. P.T. 50m =	223,001	223,011	223,021

OBJETO	NOTA DE SERVIÇO DE PAVIMENTO ACABADO	ORÇÃO DE APROVAÇÃO
LOCAL	DESCRÇÃO	
ESCALA	XXXXX EIXO Estrada Macuco - 0+950,00	
1:200		



PLATAFORMA ACABADA P.T.O. LADO ESQUERDO COTA	2 -3,000	3 -3,800	33 -3,298
PLATAFORMA ACABADA P.T.O. LADO DIREITO COTA	2 3,000	3 3,800	33 4,018
Assim. P.T. =	223,011	223,021	223,031
Assim. P.T. 100m =	223,011	223,021	223,031
Assim. P.T. 50m =	223,011	223,021	223,031

OBJETO	NOTA DE SERVIÇO DE PAVIMENTO ACABADO	ORÇÃO DE APROVAÇÃO
LOCAL	DESCRÇÃO	
ESCALA	XXXXX EIXO Estrada Macuco - 1+006,23	
1:200		



REV. T.E.	DESCRÇÃO	PROJ.	PROJ.	VER.	APR.	AUT.	DATA
R01	B	REVISÃO					03/2023
R02	B	REVISÃO					10/2022
REVISÕES							
T.E.	(A) PRELIMINAR	(B) PARA COTAÇÃO	(C) CONFORME CONSTRUÍDO	(D) PARA APROVAÇÃO	(E) PARA CONSTRUÇÃO	(F) CANCELADO	
TIPO DE EMISSÃO	(A) PARA COTAÇÃO	(B) PARA APROVAÇÃO	(C) PARA CONHECIMENTO	(D) CONFORME CONSTRUÍDO	(E) PARA CONSTRUÇÃO	(F) CANCELADO	
APROVAÇÃO	ASSINATURA						DATA
RT	ASSINATURA	ART-MC20221560383					Março/2023
	NOME	LUCAS HENRIQUE SANTOS LEONI	CREA/MG: 171.435/D				
	SUPERVISOR	FABIOLA BATISTA PIRES	CREA/MG: 78.851/D				Março/2023
	PREFEITURA MUNICIPAL DE MURIAÉ	PREFEITURA MUNICIPAL DE MURIAÉ					Março/2023

CONEP CONSULTORIA

PREFEITURA MUNICIPAL DE MURIAÉ
SECRETARIA DE OBRAS

PROJETO DE TERRAPLENAGEM

PROJETO EXECUTIVO

IMPLANTAÇÃO DE RODOVIA MUNICIPAL

TRECHO: INT*BR-265/DIST. DO MACUCO

EXTENSÃO: 1,7km

SEÇÕES TRANSVERSAIS

ESCALA
V: 1/100
H: 1/1000

REV: 02 N: OS-05/2022 FOLHA TER-09