

NOTAS:

01-TOPOGRAFIA FORNECIDA PELA PREFEITURA

02-ETAPA 01: ESTACA 0+0,00 A 58+0,00 (TRECHO 1 a 6)
REPASSE OGU 1079773-83 - SICONV 918441/2021;

TRECHO 01- E: 0+0,00 ATÉ 11+0,00;
TRECHO 02- E: 11+0,00 ATÉ 22+0,00;
TRECHO 03- E: 22+0,00 ATÉ 33+0,00;
TRECHO 04- E: 33+0,00 ATÉ 44+0,00;
TRECHO 05- E: 44+0,00 ATÉ 55+0,00;
TRECHO 06- E: 55+0,00 ATÉ 58+0,00.

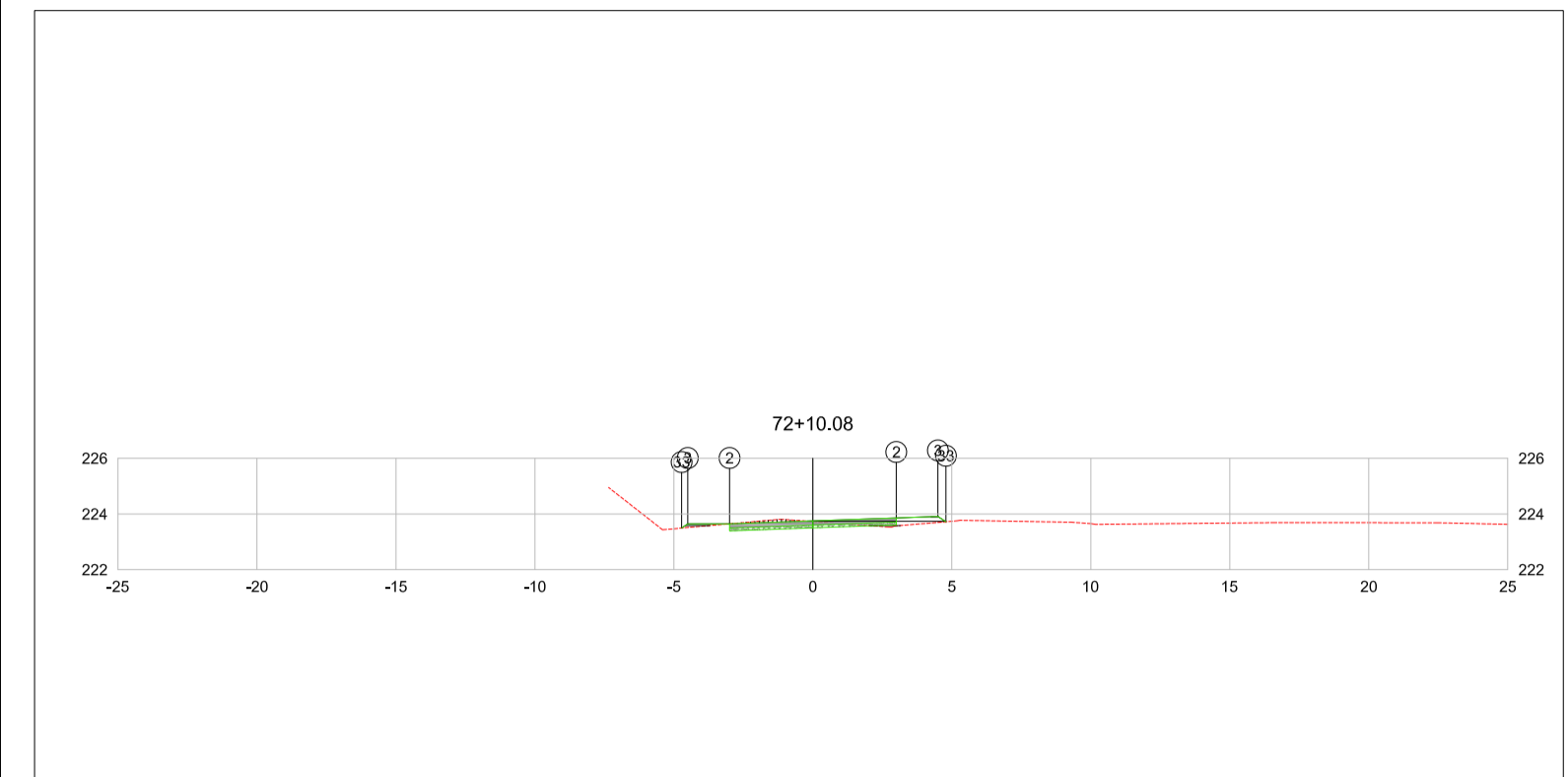
03-ETAPA 02: ESTACA 58+0,00 A 85+0,00 (TRECHO 7 a 9)
REPASSE OGU 1080816-47 - SICONV 922389/2021;

TRECHO 07- E: 58+0,00 ATÉ 70+0,00;
TRECHO 08- E: 70+0,00 ATÉ 80+0,00;
TRECHO 09- E: 80+0,00 ATÉ 85+0,00.

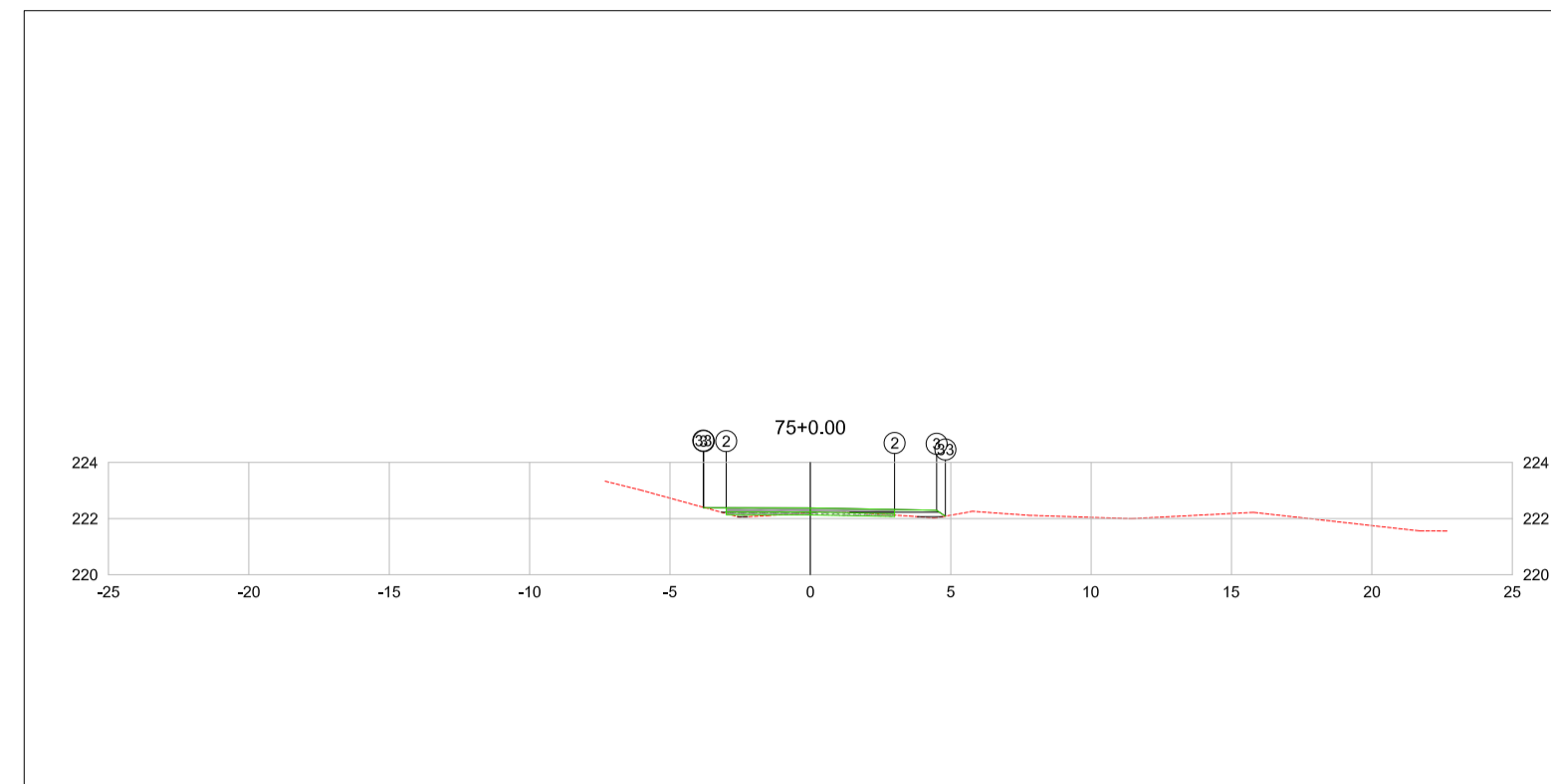
03-FAIXA DE DOMÍNIO DE 9m, EXCETO PARA DRENAGEM QUE É DE 30m, CONFORME LEI MUNICIPAL 6486/2022

LEGENDA:

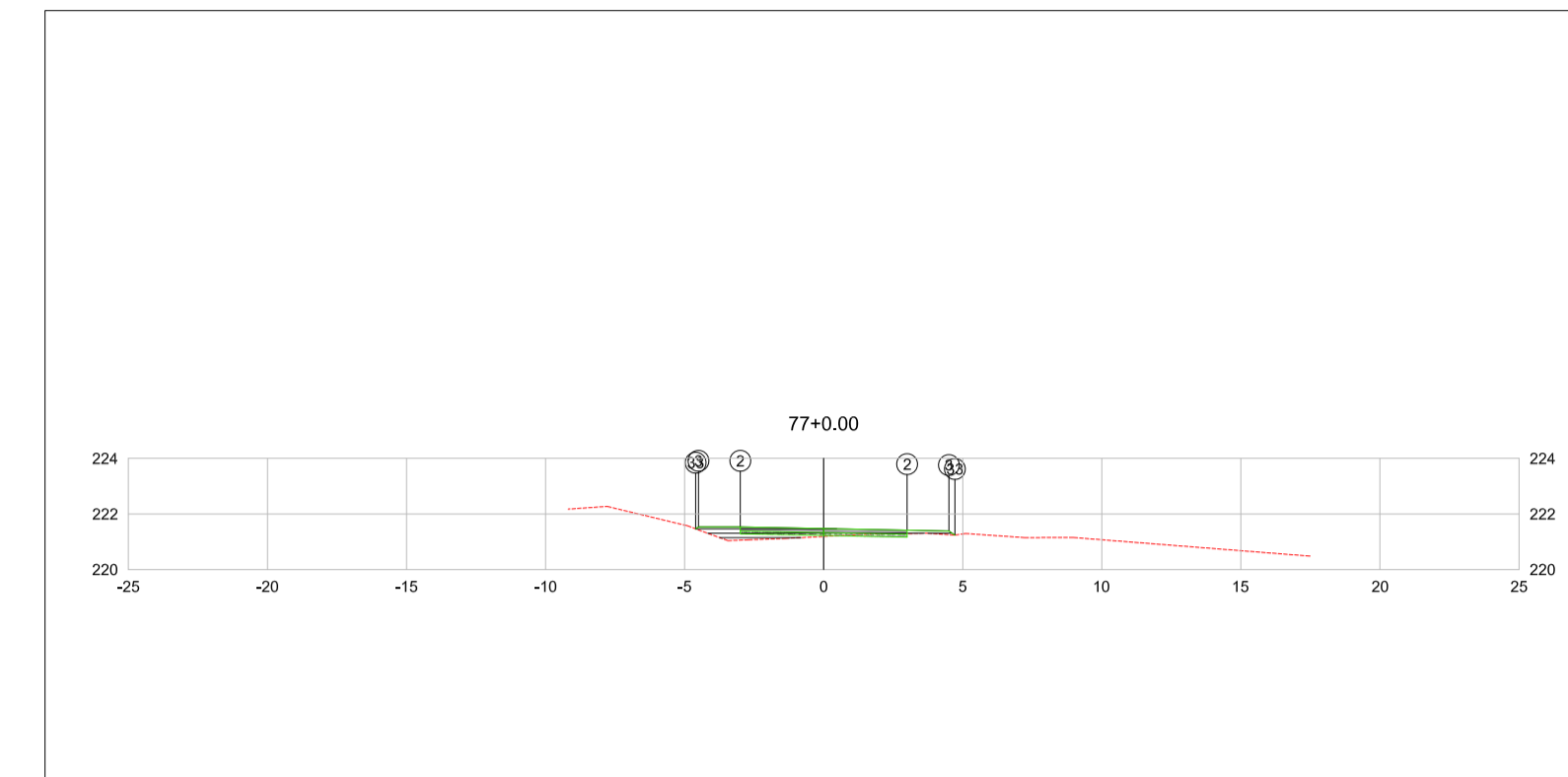
-  TERRENO NATURAL
-  TERRENO PROJETADO
-  ATERRO
-  CORTE



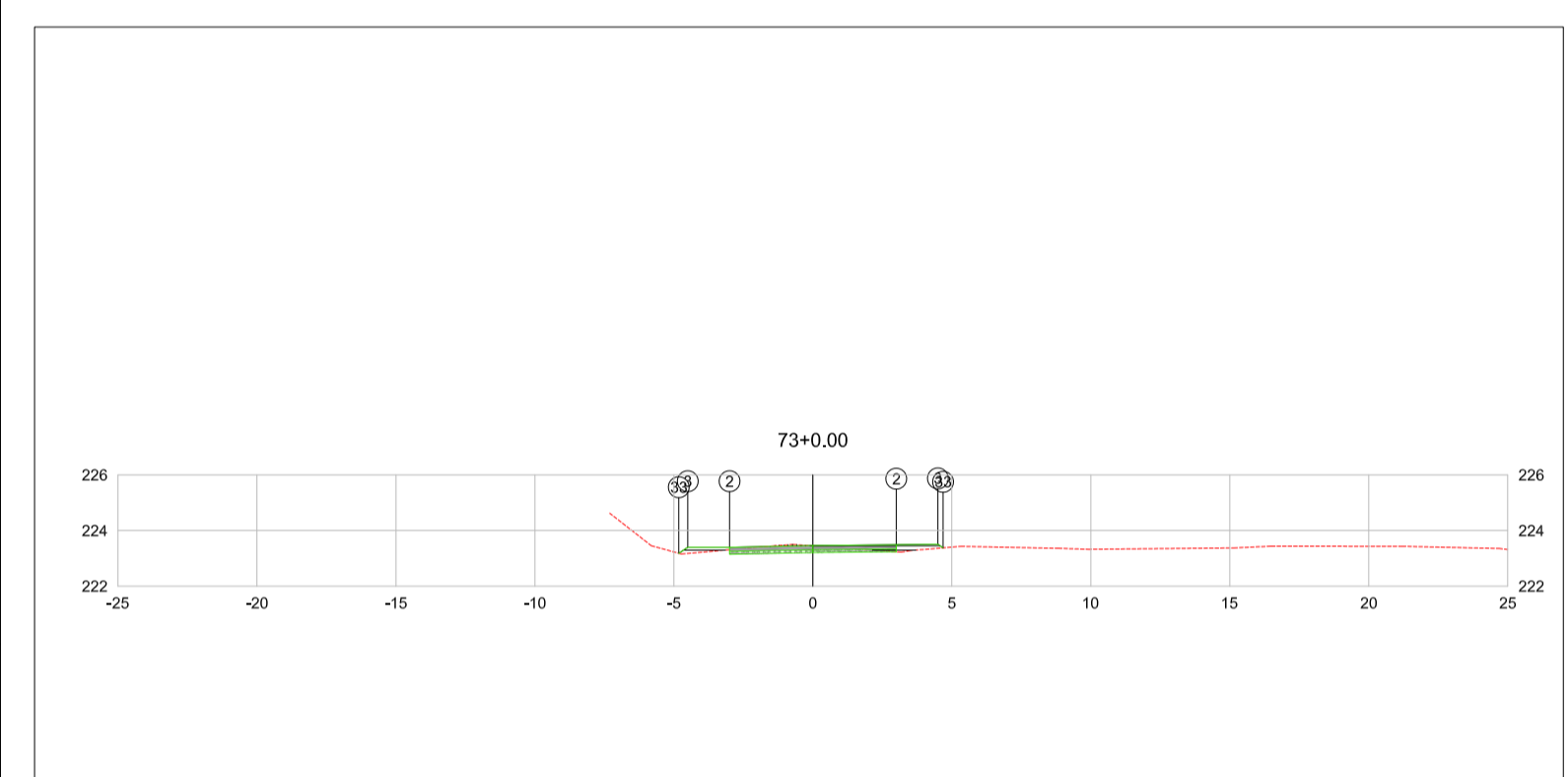
PLATAFORMA ACABADA PTO. LADO ESQUERDO	2	3	33
DEPT. COTA	-3,000	-3,000	-4,733
PLATAFORMA ACABADA PTO. LADO DIREITO	2	3	33
DEPT. COTA	3,000	4,000	4,733
72+10.08	Autor =	Proj =	EMFENTE
Objeto =	NOTA DE SERVIÇO DE PAVIMENTO ACABADO		ORGÃO DE APROVAÇÃO
Local =	DESCRIÇÃO		
Escala =	1:200	Eixo =	XXXXX EIKO_Batista_Macuco - 1+480,00



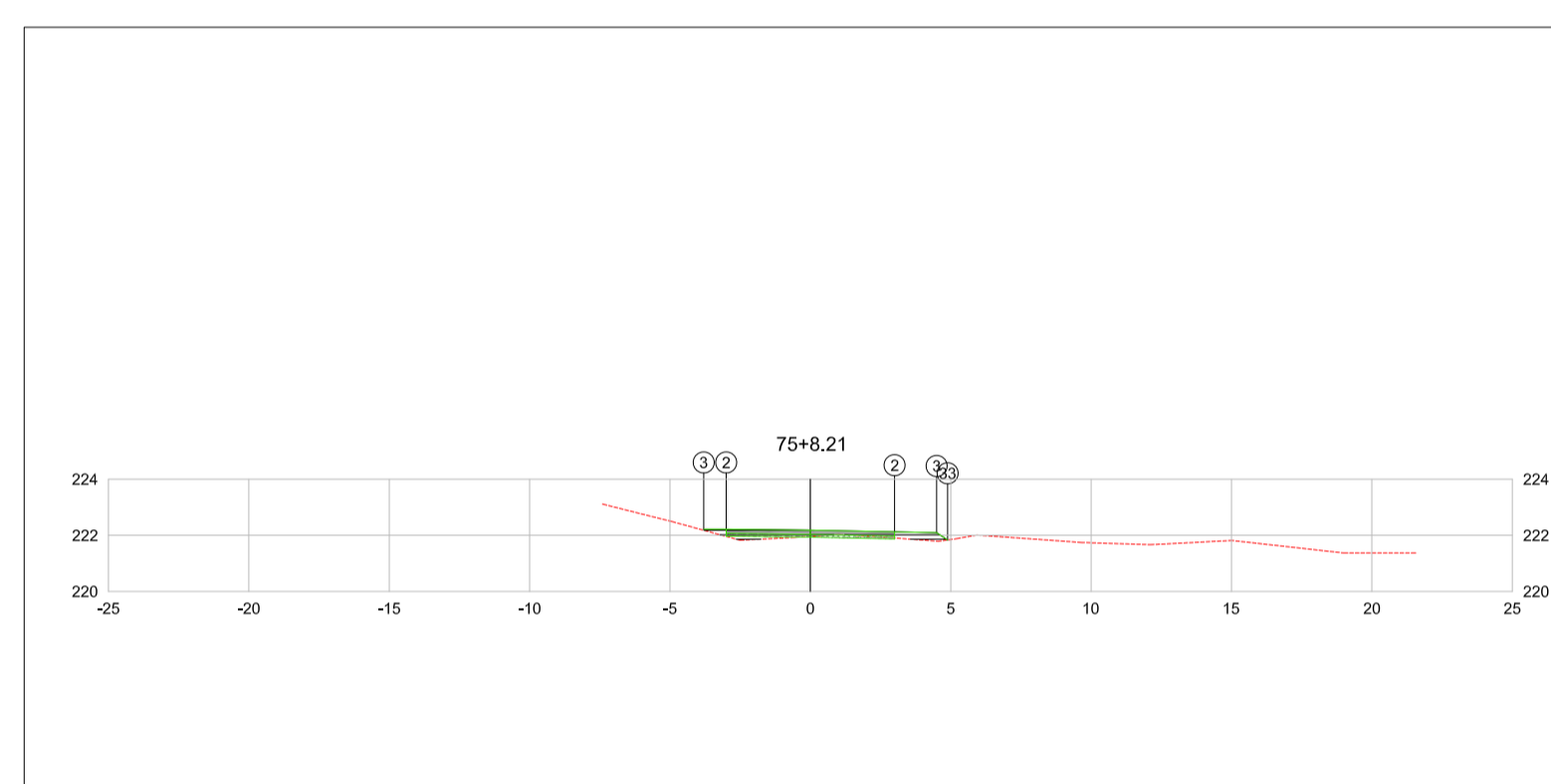
PLATAFORMA ACABADA PTO. LADO ESQUERDO	2	3	33
DEPT. COTA	-3,000	-3,000	-3,933
PLATAFORMA ACABADA PTO. LADO DIREITO	2	3	33
DEPT. COTA	3,000	4,000	4,933
75+00.00	Autor =	Proj =	EMFENTE
Objeto =	NOTA DE SERVIÇO DE PAVIMENTO ACABADO		ORGÃO DE APROVAÇÃO
Local =	DESCRIÇÃO		
Escala =	1:200	Eixo =	XXXXX EIKO_Batista_Macuco - 1+500,00



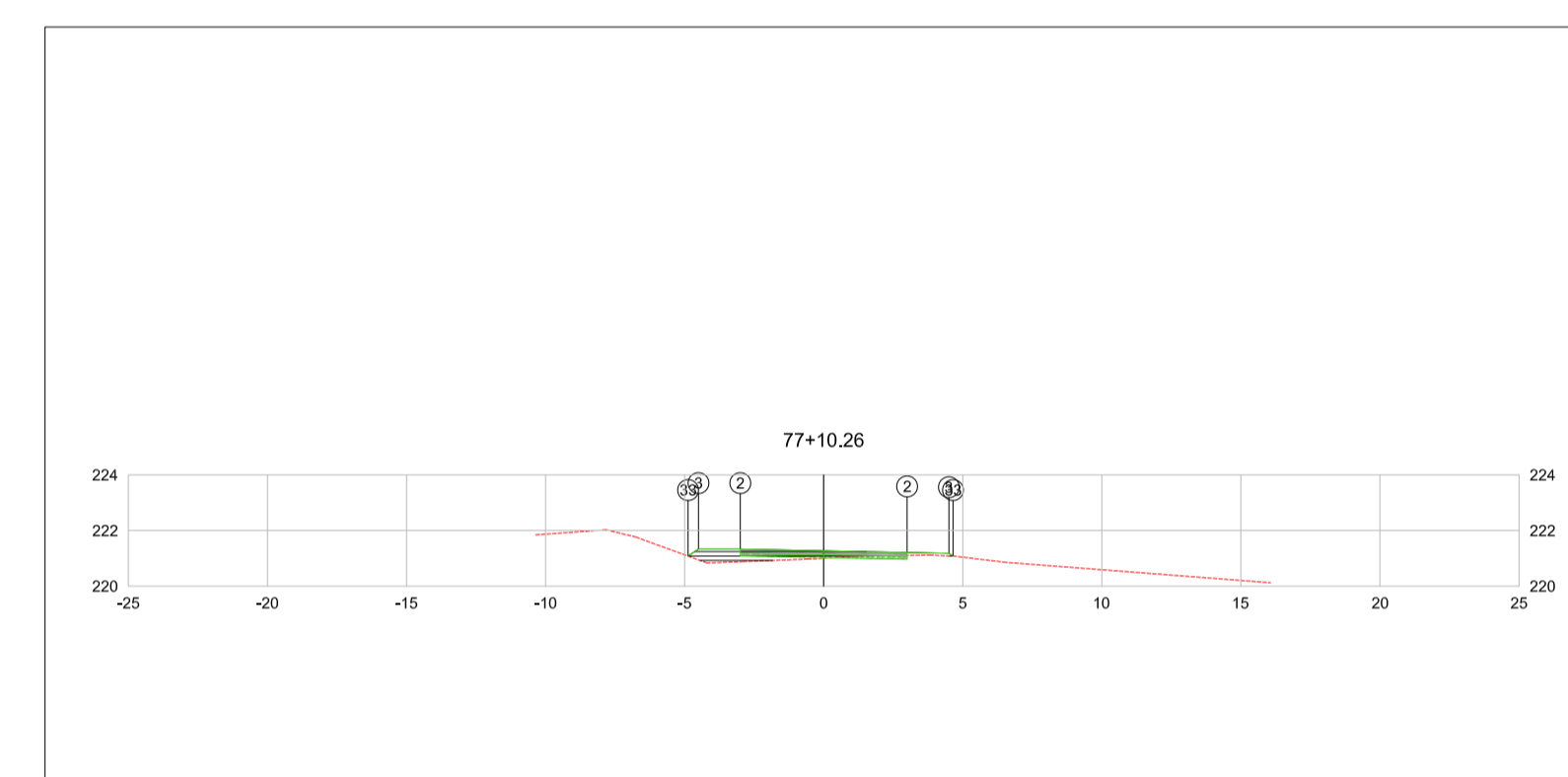
PLATAFORMA ACABADA PTO. LADO ESQUERDO	2	3	33
DEPT. COTA	-3,000	-3,000	-4,500
PLATAFORMA ACABADA PTO. LADO DIREITO	2	3	33
DEPT. COTA	3,000	4,000	4,733
77+00.00	Autor =	Proj =	EMFENTE
Objeto =	NOTA DE SERVIÇO DE PAVIMENTO ACABADO		ORGÃO DE APROVAÇÃO
Local =	DESCRIÇÃO		
Escala =	1:200	Eixo =	XXXXX EIKO_Batista_Macuco - 1+540,00



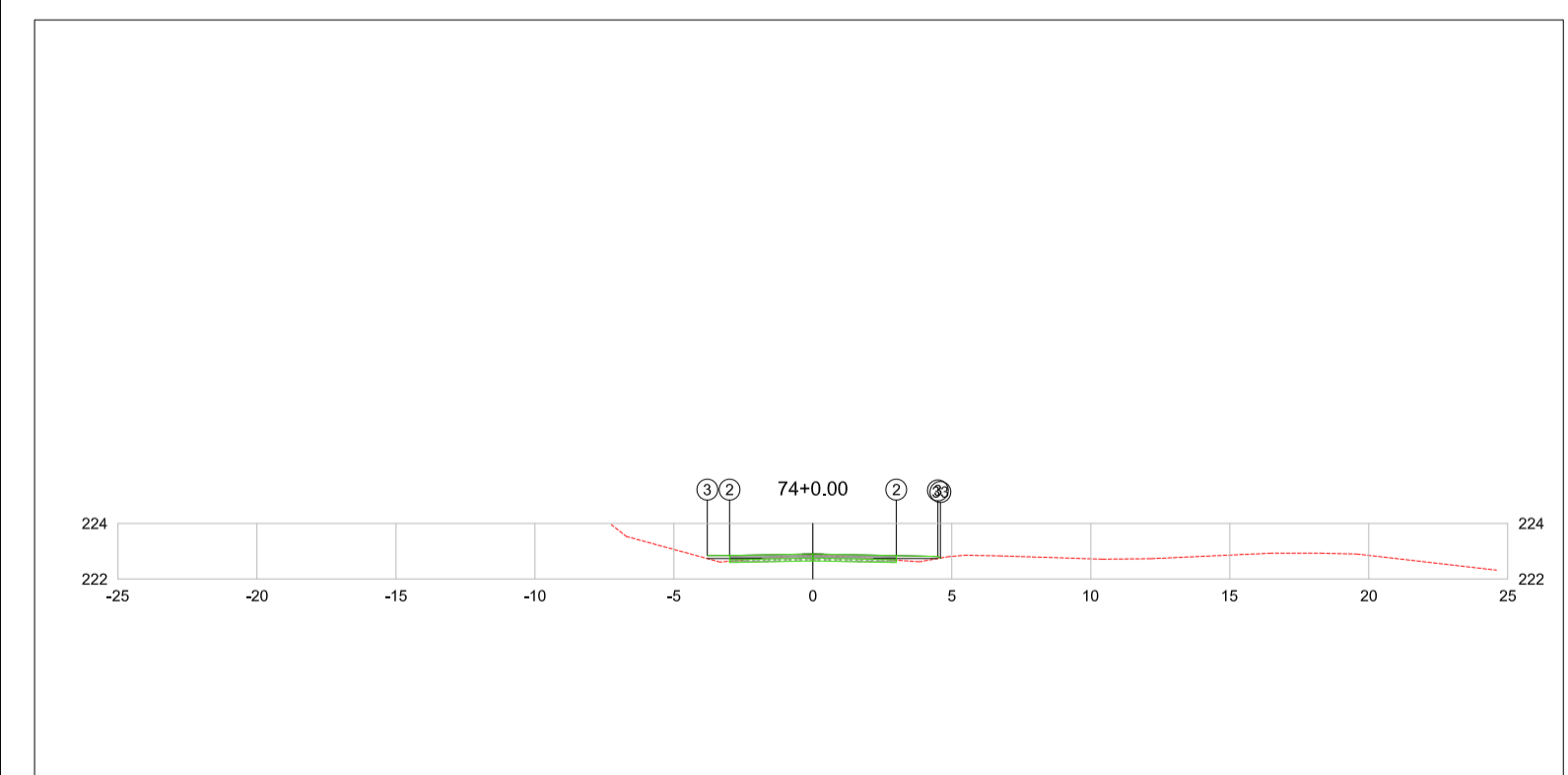
PLATAFORMA ACABADA PTO. LADO ESQUERDO	2	3	33
DEPT. COTA	-3,000	-3,000	-4,850
PLATAFORMA ACABADA PTO. LADO DIREITO	2	3	33
DEPT. COTA	3,000	4,000	4,950
73+00.00	Autor =	Proj =	EMFENTE
Objeto =	NOTA DE SERVIÇO DE PAVIMENTO ACABADO		ORGÃO DE APROVAÇÃO
Local =	DESCRIÇÃO		
Escala =	1:200	Eixo =	XXXXX EIKO_Batista_Macuco - 1+480,00



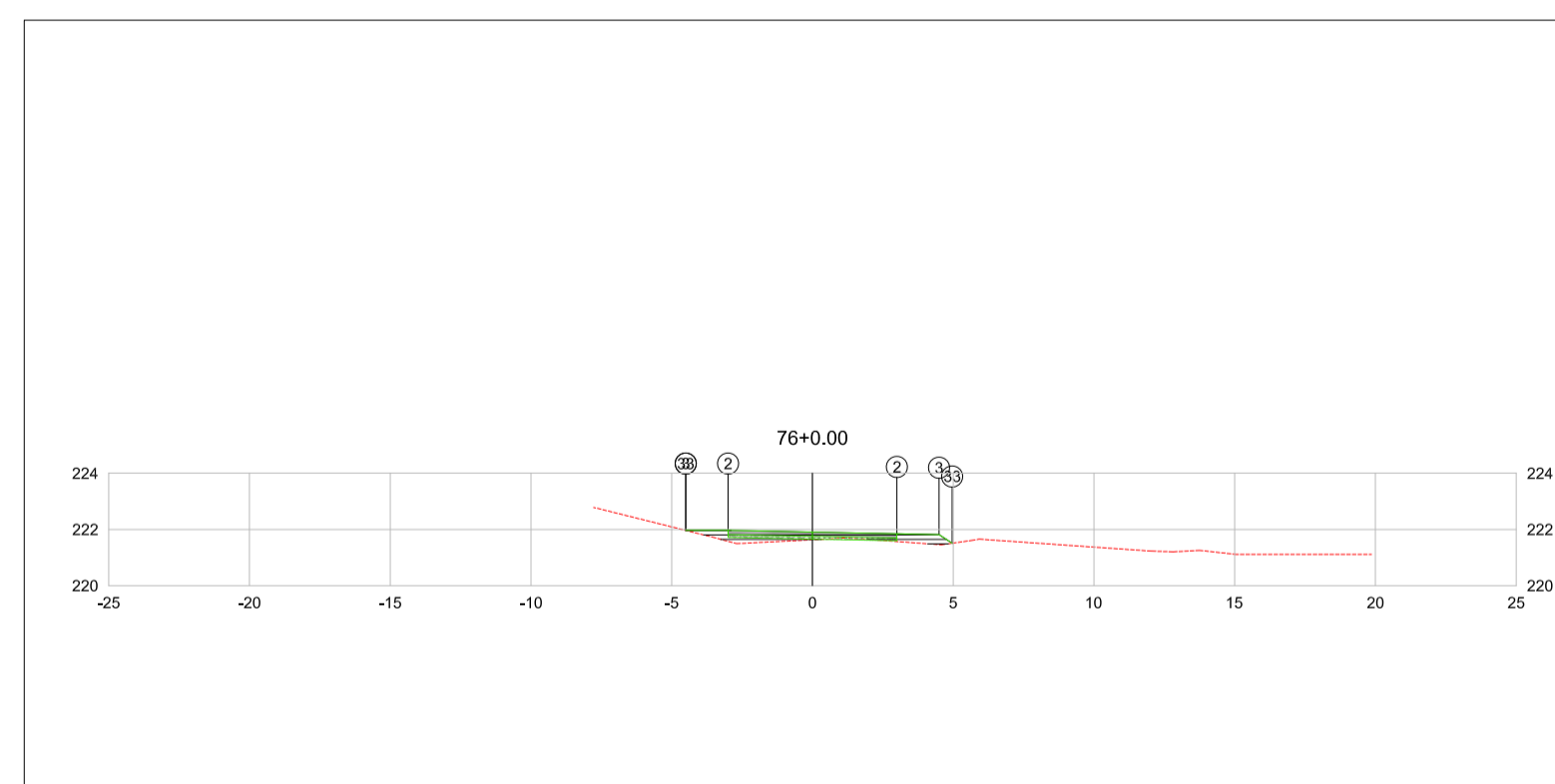
PLATAFORMA ACABADA PTO. LADO ESQUERDO	2	3	33
DEPT. COTA	-3,000	-3,000	-2,276
PLATAFORMA ACABADA PTO. LADO DIREITO	2	3	33
DEPT. COTA	3,000	4,000	4,950
75+8.21	Autor =	Proj =	EMFENTE
Objeto =	NOTA DE SERVIÇO DE PAVIMENTO ACABADO		ORGÃO DE APROVAÇÃO
Local =	DESCRIÇÃO		
Escala =	1:200	Eixo =	XXXXX EIKO_Batista_Macuco - 1+508,21



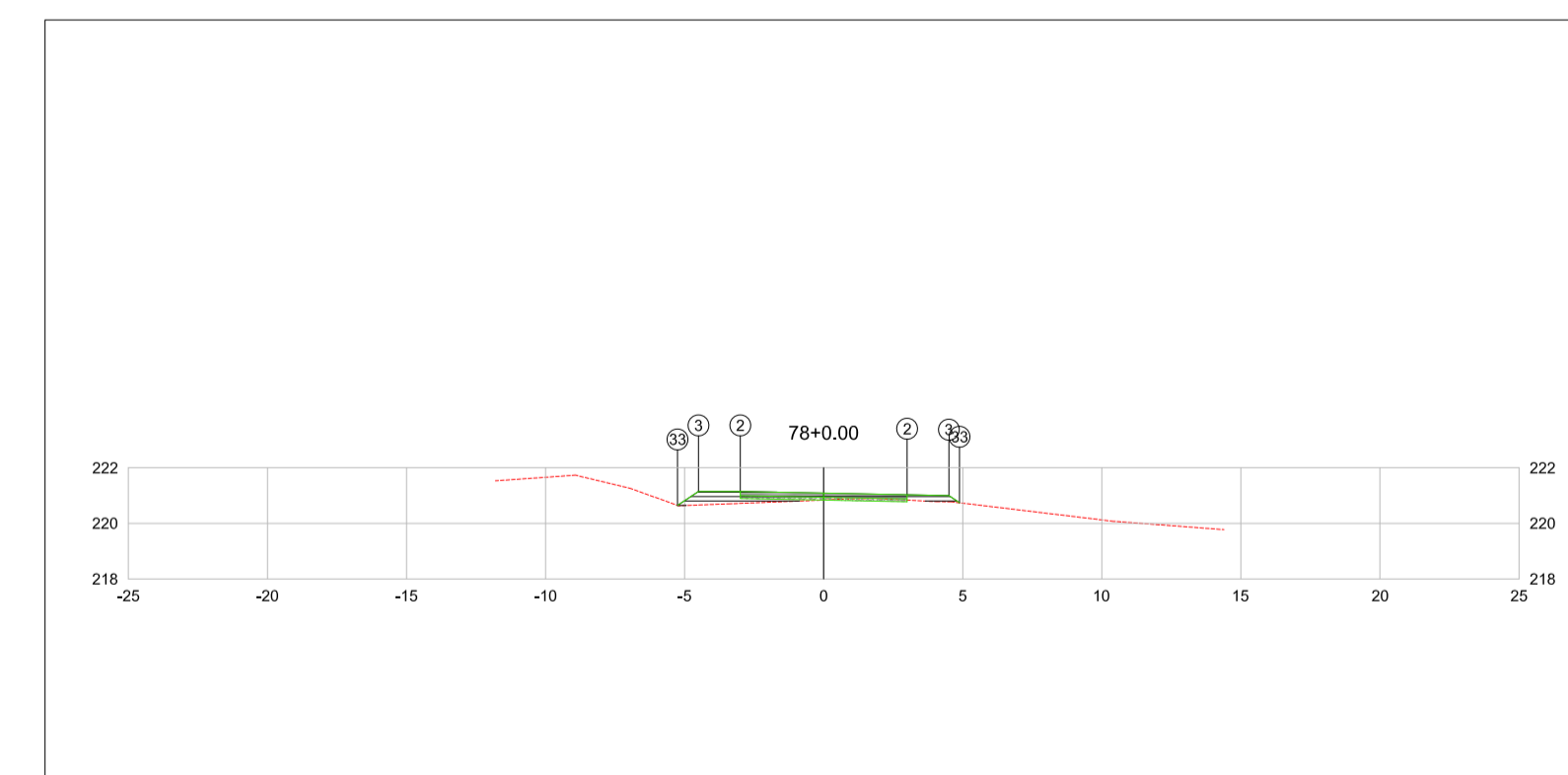
PLATAFORMA ACABADA PTO. LADO ESQUERDO	2	3	33
DEPT. COTA	-3,000	-3,000	-4,814
PLATAFORMA ACABADA PTO. LADO DIREITO	2	3	33
DEPT. COTA	3,000	4,000	4,951
77+10.26	Autor =	Proj =	EMFENTE
Objeto =	NOTA DE SERVIÇO DE PAVIMENTO ACABADO		ORGÃO DE APROVAÇÃO
Local =	DESCRIÇÃO		
Escala =	1:200	Eixo =	XXXXX EIKO_Batista_Macuco - 1+530,26



PLATAFORMA ACABADA PTO. LADO ESQUERDO	2	3	33
DEPT. COTA	-3,000	-3,000	-2,838
PLATAFORMA ACABADA PTO. LADO DIREITO	2	3	33
DEPT. COTA	3,000	4,000	4,950
74+00.00	Autor =	Proj =	EMFENTE
Objeto =	NOTA DE SERVIÇO DE PAVIMENTO ACABADO		ORGÃO DE APROVAÇÃO
Local =	DESCRIÇÃO		
Escala =	1:200	Eixo =	XXXXX EIKO_Batista_Macuco - 1+480,00



PLATAFORMA ACABADA PTO. LADO ESQUERDO	2	3	33
DEPT. COTA	-3,000	-3,000	-4,800
PLATAFORMA ACABADA PTO. LADO DIREITO	2	3	33
DEPT. COTA	3,000	4,000	4,950
76+00.00	Autor =	Proj =	EMFENTE
Objeto =	NOTA DE SERVIÇO DE PAVIMENTO ACABADO		ORGÃO DE APROVAÇÃO
Local =	DESCRIÇÃO		
Escala =	1:200	Eixo =	XXXXX EIKO_Batista_Macuco - 1+520,00



PLATAFORMA ACABADA PTO. LADO ESQUERDO	2	3	33
DEPT. COTA	-3,000	-3,000	-5,254
PLATAFORMA ACABADA PTO. LADO DIREITO	2	3	33
DEPT. COTA	3,000	4,000	4,985
78+00.00	Autor =	Proj =	EMFENTE
Objeto =	NOTA DE SERVIÇO DE PAVIMENTO ACABADO		ORGÃO DE APROVAÇÃO
Local =	DESCRIÇÃO		
Escala =	1:200	Eixo =	XXXXX EIKO_Batista_Macuco - 1+560,00



REV. T.E.	RO2	B	REVISÃO PAR. DE PROJ. Nº 487/480/2022	L.H.S.L.	L.H.S.L.	R.S.	03/2023
REV. T.E.	RO1	B	REVISÃO PROJ. Nº 2370/2022	L.H.S.L.	L.H.S.L.	R.S.	10/2022
T.E. TIPO DE EMISSÃO	REVISÕES						
(A) PRELIMINAR	(B) PARA COTAÇÃO	(C) CONFORME CONSTRUIDO					
(D) PARA APROVAÇÃO	(E) PARA CONSTRUÇÃO	(F) CANCELADO					
(G) PARA CONHECIMENTO	(H) CONFORME COMPRADO						
APROVAÇÃO	ASSINATURA						DATA
RT	ASSINATURA						Março/2023
NOME	LUCAS HENRIQUE SANTOS LEONI	CREA/MG:	171.435/D				
SUPERVISOR	FABIOLA BATISTA PIRES	CREA/MG:	78.851/D				Março/2023
PREFEITURA MUNICIPAL DE MURIAÉ	PREFEITURA MUNICIPAL DE MURIAÉ						Março/2023



PREFEITURA MUNICIPAL DE MURIAÉ
SECRETARIA DE OBRAS

PROJETO DE TERRAPLENAGEM

PROJETO EXECUTIVO

IMPLANTAÇÃO DE RODOVIA MUNICIPAL

TRECHO: INT*BR-265/DIST. DO MACUCO

EXTENSÃO: 1,7km

SEÇÕES TRANSVERSAIS

ESCALA

V: 1/100

H: 1/1000

FOLHA

TER-14

REV. Nº: 02

OS-05/2022