


# Prefeitura Municipal de Muriaé


Estado de Minas Gerais  
C.G.C. 17.947.581/0001-76  
SECRETARIA MUNICIPAL DE OBRAS PÚBLICAS

Muriaé/MG, 26 de Janeiro de 2023

## Relatório Fotográfico e Mapa - Supressão de árvores

Conforme previsto no projeto de pavimentação da estrada de ligação entre a MGC-265 ao Distrito de Macuco na cidade de Muriaé/MG – Etapas 01 e 02, para a execução desta obra serão necessárias a remoção de 12 (doze) árvores, listadas a seguir:

	<p>1)</p> <ul style="list-style-type: none"><li>• Coordenadas (UTM): -21.16037, -42.48539</li><li>• Diâmetro: dois troncos de aproximadamente 0,40 metros cada um.</li><li>• Altura: aproximadamente 8 metros.</li></ul>
---	--





## Prefeitura Municipal de Muriaé

Estado de Minas Gerais

C.G.C. 17.947.581/0001-76

SECRETARIA MUNICIPAL DE OBRAS PÚBLICAS

	<p>2)</p> <ul style="list-style-type: none"><li>• Coordenadas (UTM): -21.16036, -42.48551</li><li>• Diâmetro: aproximadamente 0,65 metros.</li><li>• Altura: aproximadamente 6 metros.</li></ul>
	<p>3)</p> <ul style="list-style-type: none"><li>• Coordenadas (UTM): -21.16041, -42.48584</li><li>• Diâmetro: aproximadamente 0,70 metros – ramificado em três troncos.</li><li>• Altura: aproximadamente 5 metros.</li></ul>

PREFEITURA DE MURIAÉ

CNPJ: 17.947.581/0001-76



CENTRO ADMINISTRATIVO PRESIDENTE TANCREDO NEVES


Avenida Maestro Sansão nº 236 - Centro - Muriaé-MG - CEP.: 36.880-002 - Tel.:(32) 3696-3351



## Prefeitura Municipal de Muriaé



Estado de Minas Gerais  
C.G.C. 17.947.581/0001-76  
SECRETARIA MUNICIPAL DE OBRAS PÚBLICAS


	<p>4)</p> <ul style="list-style-type: none"><li>• Coordenadas (UTM): -21.16074, -42.48747</li><li>• Diâmetro: aproximadamente 0,30 metros.</li><li>• Altura: aproximadamente 5 metros.</li></ul>
	<p>5)</p> <ul style="list-style-type: none"><li>• Coordenadas (UTM): -21.16063, -42.48815</li><li>• Diâmetro: aproximadamente 0,40 metros.</li><li>• Altura: aproximadamente 12 metros.</li></ul>



## Prefeitura Municipal de Muriaé

Estado de Minas Gerais  
C.G.C. 17.947.581/0001-76  
SECRETARIA MUNICIPAL DE OBRAS PÚBLICAS

	<p>6)</p> <ul style="list-style-type: none"><li>• Coordenadas (UTM): -21.16049, -42.48951</li><li>• Diâmetro: aproximadamente 1,0 metro.</li><li>• Altura: aproximadamente 9 metros.</li></ul>
	<p>7)</p> <ul style="list-style-type: none"><li>• Coordenadas (UTM): -21.16028, -42.49115</li><li>• Diâmetro: aproximadamente 1,0 metro (ramificado em dois troncos de 0,5 metros).</li><li>• Altura: aproximadamente 10 metros.</li></ul>





## Prefeitura Municipal de Muriaé

Estado de Minas Gerais

C.G.C. 17.947.581/0001-76

SECRETARIA MUNICIPAL DE OBRAS PÚBLICAS

	<p>8)</p> <ul style="list-style-type: none"><li>• Coordenadas (UTM): -21.16029, -42.49117</li><li>• Diâmetro: aproximadamente 0,30 metros.</li><li>• Altura: aproximadamente 6 metros.</li></ul>
	<p>9)</p> <ul style="list-style-type: none"><li>• Coordenadas (UTM): -21.1599, -42.49274</li><li>• Diâmetro: aproximadamente 0,45 metros.</li><li>• Altura: aproximadamente 6 metros.</li></ul>

PREFEITURA DE MURIAÉ

CNPJ: 17.947.581/0001-76



CENTRO ADMINISTRATIVO PRESIDENTE TANCREDO NEVES


Avenida Maestro Sansão nº 236 - Centro - Muriaé-MG - CEP.: 36.880-002 - Tel.:(32) 3696-3351



# Prefeitura Municipal de Muriaé

Estado de Minas Gerais  
C.G.C. 17.947.581/0001-76  
SECRETARIA MUNICIPAL DE OBRAS PÚBLICAS

	<p>10)</p> <ul style="list-style-type: none"><li>• Coordenadas (UTM): -21.15983, -42.49304</li><li>• Diâmetro: aproximadamente 0,90 metros.</li><li>• Altura: aproximadamente 6 metros.</li></ul>
	<p>11)</p> <ul style="list-style-type: none"><li>• Coordenadas (UTM): -21.15985, -42.49317</li><li>• Diâmetro: aproximadamente 0,44 metros.</li><li>• Altura: aproximadamente 8 metros.</li></ul>



## Prefeitura Municipal de Muriaé

Estado de Minas Gerais

C.G.C. 17.947.581/0001-76

SECRETARIA MUNICIPAL DE OBRAS PÚBLICAS



12)


- Coordenadas (UTM): -21.15603, -42.49768
- Diâmetro: aproximadamente 0,35 metros.
- Altura: aproximadamente 12 metros.

PREFEITURA DE MURIAÉ

CNPJ: 17.947.581/0001-76

CENTRO ADMINISTRATIVO PRESIDENTE TANCREDO NEVES

Avenida Maestro Sansão nº 236 - Centro - Muriaé-MG - CEP.: 36.880-002 - Tel.:(32) 3696-3351



# Prefeitura Municipal de Muriaé

Estado de Minas Gerais

C.G.C. 17.947.581/0001-76

SECRETARIA MUNICIPAL DE OBRAS PÚBLICAS



**Mapa de localização das árvores, conforme coordenadas**

**Jorge Féres Filho**

**Secretário Municipal de Obras Públicas**

PREFEITURA DE MURIAÉ

CNPJ: 17.947.581/0001-76

CENTRO ADMINISTRATIVO PRESIDENTE TANCREDO NEVES

Avenida Maestro Sansão nº 236 - Centro - Muriaé-MG - CEP.: 36.880-002 - Tel.:(32) 3696-3351